



Общество с ограниченной ответственностью
«Институт «ШЕЛЬФ»

ЗАКАЗЧИК – Государственное казенное учреждение Республики Крым
«Служба автомобильных дорог Республики Крым»

Государственный контракт №88/20

**Осуществление комплекса мероприятий по
проведению землеустроительных
и кадастровых работ, корректировке
документации по планировке территории
и других необходимых работ**

Документация по планировке территории

Строительство и реконструкция автомобильной дороги
Керчь – Феодосия – Белогорск – Симферополь –
Бахчисарай – Севастополь (граница Бахчисарайского района)
Этап 4 – Белогорский район

Проект межевания территории

Основная часть проекта межевания территории.
Текстовая часть

88/20/ДПТ-5.4-ПМТ-ОЧ-ПЗ

Том 5.4.2.1.2

Симферополь
2020



Общество с ограниченной ответственностью
«Институт «ШЕЛЬФ»

ЗАКАЗЧИК – Государственное казенное учреждение Республики Крым
«Служба автомобильных дорог Республики Крым»

Государственный контракт №88/20

**Осуществление комплекса мероприятий по
проведению землеустроительных
и кадастровых работ, корректировке
документации по планировке территории
и других необходимых работ**

Документация по планировке территории

Строительство и реконструкция автомобильной дороги
Керчь – Феодосия – Белогорск – Симферополь –
Бахчисарай – Севастополь (граница Бахчисарайского района)
Этап 4 – Белогорский район

Проект межевания территории

Основная часть проекта межевания территории.
Текстовая часть

88/20/ДПТ-5.4-ПМТ-ОЧ-ПЗ

Том 5.4.2.1.2

ВРИО генерального директора

Р.А. Кириченко



Симферополь

2020

Состав документации по планировке территории

Номер тома	Обозначение	Наименование	Примечание
------------	-------------	--------------	------------

Документация по планировке территории

Проект планировки территории

5.4.1.1.1.1	88/20/ДПТ-5.4-ППТ-ОЧ-ГЧ1	Основная часть проекта планировки территории. Графическая часть. Чертеж красных линий	
5.4.1.1.1.2	88/20/ДПТ-5.4-ППТ-ОЧ-ГЧ2	Основная часть проекта планировки территории. Графическая часть. Чертеж границ зон планируемого размещения линейных объектов. Чертеж границ зон планируемого размещения линейных объектов, подлежащих реконструкции в связи с изменением их местоположения	
5.4.1.1.2	88/20/ДПТ-5.4-ППТ-ОЧ-ПЗ	Основная часть проекта планировки территории. Положение о размещении линейного объекта	
5.4.1.2.1.1	88/20/ДПТ-5.4-ППТ-МО-ГЧ1	Материалы по обоснованию проекта планировки территории. Графическая часть. Схема расположения элемента планировочной структуры	
5.4.1.2.1.2	88/20/ДПТ-5.4-ППТ-МО-ГЧ2	Материалы по обоснованию проекта планировки территории. Графическая часть. Схема использования территории в период подготовки проекта планировки территории	
5.4.1.2.1.3	88/20/ДПТ-5.4-ППТ-МО-ГЧ3	Материалы по обоснованию проекта планировки территории. Графическая часть. Схема организации улично-дорожной сети и движения транспорта	
5.4.1.2.1.4	88/20/ДПТ-5.4-ППТ-МО-ГЧ4	Материалы по обоснованию проекта планировки территории. Графическая часть. Схема границ территорий объектов культурного наследия. Схема границ зон с особыми условиями использования территорий, особо охраняемых природных территорий, лесничеств	
5.4.1.2.1.5	88/20/ДПТ-5.4-ППТ-МО-ГЧ5	Материалы по обоснованию проекта планировки территории. Графическая часть. Схема вертикальной планировки, инженерной подготовки и инженерной защиты территории	

Согласовано :




Взамен инв. №

Подпись и дата

Инв. № подл.

Изм.	Кол.уч.	Лист	№ док.	Подп.	Дата
------	---------	------	--------	-------	------

88/20/ДПТ-5.4-СД

Разработал	Колесникова		12.20	Строительство и реконструкция автомобильной дороги Керчь – Феодосия – Белогорск – Симферополь – Бахчисарай – Севастополь (граница Бахчисарайского района), этап 4 – Белогорский район. Состав документации по планировке территории	Стадия	Лист	Листов
ГИП	Кириченко		12.20		-	1	2
Н.контр.	Колесникова		12.20		ООО «Институт «ШЕЛЬФ»		

						3
5.4.1.2.1.6	88/20/ДПТ-5.4-ППТ-МО-ГЧ6	Материалы по обоснованию проекта планировки территории. Графическая часть. Схема границ территорий, подверженных риску возникновения чрезвычайных ситуаций природного и техногенного характера (пожар, взрыв, химическое, радиоактивное заражение, затопление, подтопление, оползень, карсты, эрозия и т.д.)				
5.4.1.2.1.7	88/20/ДПТ-5.4-ППТ-МО-ГЧ7	Материалы по обоснованию проекта планировки территории. Графическая часть. Схема конструктивных и планировочных решений				
5.4.1.2.2	88/20/ДПТ-5.4-ППТ-МО-ПЗ	Материалы по обоснованию проекта планировки территории. Пояснительная записка				
Проект межевания территории						
5.4.2.1.1	88/20/ДПТ-5.4-ПМТ-ОЧ-ГЧ	Основная часть проекта межевания территории. Графическая часть				
5.4.2.1.2	88/20/ДПТ-5.4-ПМТ-ОЧ-ПЗ	Основная часть проекта межевания территории. Текстовая часть				
5.4.2.2.1	88/20/ДПТ-5.4-ПМТ-МО-ГЧ	Материалы по обоснованию проекта межевания территории. Графическая часть				
5.4.2.2.2	88/20/ДПТ-5.4-ПМТ-МО-ПЗ	Материалы по обоснованию проекта межевания территории. Пояснительная записка				
88/20/ДПТ-5.4-СД						Лист 2

Содержание

1	Общие положения.....	6
2	Характеристика территории, на которую осуществляется межевание	7
3	Сведения об образуемых земельных участках	10
	Приложение 1. Перечень образуемых и изменяемых земельных участков в границах зоны планируемого размещения линейного объекта: «Строительство и реконструкция автомобильной дороги Керчь – Феодосия – Белогорск – Симферополь – Бахчисарай – Севастополь (граница Бахчисарайского района)», этап 4 - Белогорский район	14
	Приложение 2. Перечень земельных участков в границах зоны планируемого размещения линейного объекта: «Строительство и реконструкция автомобильной дороги Керчь – Феодосия – Белогорск – Симферополь – Бахчисарай – Севастополь (граница Бахчисарайского района)», этап 4 - Белогорский район.....	28
	Приложение 3. Перечень земельных участков, в отношении которых устанавливается публичный сервитут под размещение инженерных сооружений для целей строительства объекта: «Строительство и реконструкция автомобильной дороги Керчь – Феодосия – Белогорск – Симферополь – Бахчисарай – Севастополь (граница Бахчисарайского района)», этап 4 - Белогорский район.....	69
	Приложение 4. Перечень земельных участков и расположенных на них объектов недвижимого имущества, в отношении которых предполагается изъятие для государственных нужд.....	80
	Приложение 5. Перечень земельных участков в границах зоны планируемого размещения линейного объекта: «Строительство и реконструкция автомобильной дороги Керчь – Феодосия – Белогорск – Симферополь – Бахчисарай – Севастополь (граница Бахчисарайского района)», этап 4 - Белогорский район, подлежащих уточнению местоположения границ, а также исправлению реестровой ошибки	85
	Приложение 6. Перечень объединяемых земельных участков в границах зоны планируемого размещения линейного объекта: «Строительство и реконструкция автомобильной дороги Керчь – Феодосия – Белогорск – Симферополь – Бахчисарай – Севастополь (граница Бахчисарайского района)», этап 4 - Белогорский район.....	86
	Приложение 7. Перечень координат характерных точек земельных участков, образуемых в границах зоны планируемого размещения линейного объекта: «Строительство и реконструкция автомобильной дороги Керчь – Феодосия – Белогорск – Симферополь – Бахчисарай – Севастополь (граница Бахчисарайского района)», этап 4 - Белогорский район	110

Приложение 8. Ведомость координат характерных точек границ территории, применительно к которой осуществляется подготовка проекта межевания для размещения линейного объекта «Строительство и реконструкция автомобильной дороги Керчь – Феодосия – Белогорск – Симферополь – Бахчисарай – Севастополь (граница Бахчисарайского района)», этап 4 - Белогорский район.....	166
--	-----

1 Общие положения

Документация по планировке территории объекта линейного объекта: «Строительство и реконструкция автомобильной дороги Керчь – Феодосия – Белогорск – Симферополь – Бахчисарай – Севастополь (граница Бахчисарайского района)», этап 4 – Белогорский район, откорректирована ООО «Институт «ШЕЛЬФ» на основании Государственного контракта от 16.11.2020г. № 88/20 в рамках реализации мероприятий федеральной целевой программы «Социально–экономическое развитие Республики Крым и г. Севастополя до 2020 года», утвержденной Постановлением Правительства РФ от 11.08.2014г. №790, и утверждена Распоряжением Совета министров Республики Крым от 07.02.2017г. № 99-р, Распоряжением Совета министров Республики Крым от 13.07.2018г. № 780-р, Распоряжением Совета министров Республики Крым от 14.12.2018г. № 1579-р и Распоряжением Совета министров Республики Крым от 25.04.2019г. № 512-р.

Повторная корректировка документации по планировке территории объекта «Строительство и реконструкция автомобильной дороги Керчь – Феодосия – Белогорск – Симферополь – Бахчисарай – Севастополь (граница Бахчисарайского района)», этап 4 – Белогорский район, осуществляется в целях:

- приведения документации по планировке территории в соответствие с проектной документации и рабочей документацией;
- актуализации сведений о границах земельных участков в границах полосы постоянного отвода автомобильной дороги, которые внесены в Единый государственный реестр недвижимости (далее – ЕГРН) после утверждения документации по планировке территории.

1.1. Основание для разработки документации по планировке территории

Основанием для корректировки документации по планировке территории являются:

- Государственный контракт от 16.11.2020г. №88/20, заключенный между ООО «Институт «ШЕЛЬФ» и ГКУ РК «Служба автомобильных дорог Республики Крым» (Приложение 3, 88/20/ДПТ-5.4-ППТ-ОЧ-ПЗ);
- Техническое задание на корректировку документации по планировке территории «Строительство и реконструкция автомобильной дороги Керчь – Феодосия – Белогорск – Симферополь – Бахчисарай – Севастополь (граница Бахчисарайского района)», утвержденное начальником ГКУ РК «Служба автомобильных дорог Республики Крым» (Приложение 4, 88/20/ДПТ-5.4-ППТ-ОЧ-ПЗ);
- Распоряжение Совета министров Республики Крым от 22.10.2015 года № 985–р «О разработке документации по планировке территории для размещения линейных объектов

на территории Республики Крым» (в ред. № 1317-р от 30.12.2015 г., № 215-р от 10.03.2016 г., № 860-р от 03.08.2016 г.) (Приложение 5, 88/20/ДПТ-5.4-ПМТ-ОЧ-ПЗ).

2 Характеристика территории, на которую осуществляется межевание

Проектируемая автомобильная дорога Керчь – Феодосия – Белогорск – Симферополь – Бахчисарай – Севастополь (граница Бахчисарайского района), со строительством обхода г. Керчь, обхода г. Феодосии и третьей очереди обхода г. Симферополь проходит по территории всего полуострова с востока на запад от границы работ по проекту строительства подходов к Керченскому мосту до границы Бахчисарайского района и города федерального значения Севастополь.

Границы проектирования по Белогорскому району проходят от границы с Кировским районом до границы с Симферопольским районом.

Ведомость пересечений границ зон планируемого размещения линейного объекта (объектов) с сохраняемыми объектами капитального строительства (здание, строение, сооружение, объект, строительство которого не завершено), существующими и строящимися на момент подготовки проекта планировки территории представлена в Таблице 1.

№	Наименование	Положение		Ед. изм.	Количество	Материал	Примечание
		ПК	Относительно оси трассы				
1	2	3	4	5	6	7	8
1.	Памятник	1632+25	слева	м3	0,02	ж.б.	
				т	0,05		
				т	0,02	металл	
2.	Кирпичное здание	1707+04	слева	м3	132,79	кирпич	
				т	252,30		
				м2	125,36	шифер	
				т	1,88		
				м3	13,68	ж.б.	
				т	34,20		
3.	Кирпичное здание	1707+34	слева	м3	194,87	кирпич	
				т	370,25		
				м2	180,98	шифер	
				т	2,71		
				м3	24,84	ж.б.	
				т	62,10		
4.	Кирпичное здание	1707+45	слева	м3	78,71	кирпич	
				т	149,55		
				м2	72,12	шифер	
				т	1,08		
				м3	12	ж.б.	
				т	30		
5.	Кирпичное здание	1707+47	слева	м3	63,34	кирпич	
				т	120,35		
				м2	64,26	шифер	
				т	0,96		
				м3	11,58	ж.б.	

				т	28,95			
6.	Остановка	1713+52	справа	м	32	ж.б.		
				м3	1,6			
				т	4			
				м2	25,56	а.б.		
				м3	1,28			
				т	2,94			
7.	Кирпичное здание	1713+64	справа	м3	64,86	кирпич		
				т	123,23			
				м2	70,73	шифер		
				т	1,06			
				м3	6,52	ж.б.		
				т	16,3			
8.	Кирпичное здание	1713+67	справа	м3	48,63	кирпич		
				т	92,4			
				м2	46,82	шифер		
				т	0,7			
				м3	2,86	ж.б.		
				т	7,15			
9.	Кирпичное здание	1714+57	справа	м3	25,57	кирпич		
				т	48,58			
				м2	15,12	шифер		
				т	0,23			
				м3	3,28	ж.б.		
				т	8,2			
10.	Автозаправочная станция	1765+58	слева	м3	104,35	ж.б.		
				т	260,88			
				т	10,38	металл		
				м3	92,73	кирпич		
				т	176,19			
				м2	63,9	шифер		
т	0,96							
11.	Постройка	1773+48	слева	м3	2,61	ж.б.		
				т	6,53			
				м3	10,98	кирпич		
				т	20,86			
12.	Автозаправочная станция	1789+90	слева	м3	142,68	ж.б.		
				т	356,70			
				т	14,15	металл		
				м3	31,5	дерево		
				т	18,9			
				м3	40,57	кирпич		
				т	77,09			

В границах планируемого размещения объекты капитального строительства, планируемые к строительству в соответствии с ранее утвержденной документацией по планировке территории, в отношении которых необходимо осуществление мероприятий по защите от возможного негативного воздействия в связи с размещением линейного объекта, отсутствуют.

На всём протяжении обследованного участка трассы планируемой автомобильной дороги, отводов и площадок под строительство, на обнажениях, в зачистках и шурфах обнаружены археологические предметы и культурные слои. Сведения о затрагиваемых объектах культурного и археологического наследия представлены в приложениях 28-31, 88/20/ДПТ-5.4-ППТ-ОЧ-ПЗ.

Границы зон планируемого размещения линейного объекта пересекают (прошедшие и не прошедшие процедуру государственного кадастрового учета) зоны с особыми использованиями территорий (ЗОУИТ).

Перечень запрашиваемых сведений о наличии и установленном режиме ЗОУИТ представлен в таблице 2.

Таблица 2. Перечень запрашиваемых сведений о наличии и установленном режиме ЗОУИТ

№	Запрашиваемые сведения	Орган, служба, министерство	Полученные сведения
1	ООПТ	Министерство природных ресурсов и экологии Российской Федерации	ООПТ федерального значения на территории проектирования отсутствуют и не планируются, письмо № 12-47/21661 от 22.08.2016, письмо № 12-47/18417 от 18.07.2017.
		Министерство экологии и природных ресурсов Республики Крым	ООПТ регионального значения на территории проектирования отсутствуют и не планируются, письмо № 11606/п.1-08 от 17.06.2016, письмо № 24899/11.1-08 от 03.11.2016.
		Белогорский район	ООПТ местного значения на территории проектирования отсутствуют и не планируются, письмо № 8396/0118 от 24.08.2017, № 7504/0118 от 26.07.2017, письмо администрации Крымскорозовского сельского поселения Белогорского района № 06-08/889 от 21.08.2017.
2	Водоохранные зоны	Государственный комитет по водному хозяйству и мелиорации Республики Крым	Переданные исходные данные с письмом № 3180/220-03 от 11 июня 2016 г. нанесены на схему.
3	Округа и зоны санитарной охраны источников водоснабжения	Роспотребнадзор (территориальный отдел по Белогорскому, Советскому и Нижнегорскому районам)	Источники водоснабжения с установленными зонами санитарной охраны (ЗСО) в границе проектирования представлены в письме № 19-00253 от 01.07.2016.
		Государственный комитет по водному хозяйству и мелиорации Республики Крым	Источники водоснабжения с установленными зонами санитарной охраны (ЗСО) в границе проектирования отсутствуют, письмо № 2823/17 от 26.07.2017.

№	Запрашиваемые сведения	Орган, служба, министерство	Полученные сведения
		Белогорский район	Источники водоснабжения с установленными зонами санитарной охраны (ЗСО) в границе проектирования отсутствуют, письмо № 5688/01-18 от 19.07.2016.
4	Зоны охраны объектов культурного наследия	Государственный комитет по охране культурного наследия Республики Крым	Объекты, включенные в государственный реестр объектов культурного наследия на территории проектирования, отсутствуют, письмо № 01-03/5289 от 07.08.2017, письмо № 01-84/4494 от 28.07.2016, письмо № 01-08/1692 от 14.07.2017, администрация Крымскорозовского сельского поселения Белогорского района №02-14/467 от 16.06.2016.
5	Захоронения животных скотомогильники	Государственный комитет ветеринарии Республики Крым	На территории проектирования скотомогильники, биотермические ямы и другие места захоронения трупов животных отсутствуют, письмо № 02-36/2-4720 от 30.06.2016.
6	Полезные ископаемые	Министерство экологии и природных ресурсов Республики Крым	На территории проектирования месторождений твердых полезных ископаемых и углеводородного сырья, стоящих на Государственном балансе запасов, отсутствуют, письмо №19410/12.1-06 от 28.09.2016.

*Все письма представлены в приложениях 6-27, 88/20/ДПТ-5.4-ПМТ-ОЧ-ПЗ.

3 Сведения об образуемых земельных участках

Проектируемый линейный объект расположен в границах кадастровых кварталов 90:02:150601, 90:02:150102, 90:02:150101, 90:02:150701, 90:02:050801, 90:02:050901, 90:02:140301, 90:02:100801, 90:02:060601, 90:02:010102, 90:02:071101, 90:02:030401, 90:02:180401, 90:02:180105, 90:02:110301, 90:02:110101, 90:02:110401, 90:02:110102, 90:02:021001, 90:02:020101, 90:02:020102, 90:02:020103.

Общая площадь в границах зоны планируемого размещения объекта составляет 482,18 га.

Общая площадь зоны планируемого к установлению публичного сервитута под размещение инженерных сооружений для целей строительства объекта составляет 42,18 га.

Общая площадь образуемых земельных участков в границах зоны планируемого размещения линейного объекта составляет 254,03 га.

Общая площадь изымаемых земельных участков составляет 94,26 га, из них:

- площадь изъятия в границах зоны планируемого размещения линейного объекта – 56,93 га;
- площадь изъятия образуемых земельных участков за границами зоны планируемого размещения линейного объекта, не соответствующие минимальным размерам земельных участков – 11,25 га;
- так же изъятию подлежат земельные участки за границами зоны планируемого размещения объекта, попадающую в зону действия публичного сервитута, что приведет к долговременной невозможности использования всего обслуживающего земельного участка (согласно нормам Закона Республики Крым от 15 сентября 2014 г. N 74-ЗРК), площадью 2,30 га.

В границы зоны планируемого размещения попадают лесные участки, расположенные в защитных лесах Белогорского участкового лесничества Белогорского лесничества (части выделов 13, 19 квартала 37, части выделов 1, 4, 10, 13 квартала 38) и в защитных лесах Красногорского участкового лесничества Симферопольского лесничества (части выделов 7, 9, 13 квартала 13. Категория защитных лесов – защитные полосы лесов, расположенные вдоль железнодорожных путей общего пользования, федеральных автомобильных дорог общего пользования, автомобильных дорог общего пользования, находящихся в собственности субъектов Российской Федерации. Категория земель - земли лесного фонда, вид разрешенного использования - строительство, реконструкция, эксплуатация линейных объектов.

В соответствии с приказами Министерства экологии и природных ресурсов Республики Крым от 18.04.2018 №763, 764, 765, от 23.11.2018 №2475, 2476 «О предоставлении лесного участка в постоянное (бессрочное) пользование» лесные участки предоставлены ГКУ РК «Служба автомобильных дорог Республики Крым» в постоянное (бессрочное) пользование для строительства, реконструкции, эксплуатации линейных объектов.

В отношении лесных земельных участков проектом межевания территории предусмотрено изменение категории земель на земли промышленности, энергетики, транспорта, связи, радиовещания, телевидения, информатики, земли для обеспечения космической деятельности, земли обороны, безопасности и земли иного специального назначения, вид разрешенного использования - автомобильный транспорт.

Категория земель для образуемых земельных участков в границах зоны планируемого размещения линейного объекта устанавливается:

- вне границ населенного пункта – «земли промышленности, энергетики, транспорта, связи, радиовещания, телевидения, информатики, земли для обеспечения космической деятельности, земли обороны, безопасности и земли иного специального назначения»;
- в границах населенных пунктов – «земли населенных пунктов».

Виды разрешенного использования для образуемых и существующих земельных участков в границах зоны планируемого размещения объекта устанавливаются в соответствии с классификатором видов разрешенного использования утвержденным Приказом Министерства экономического развития Российской Федерации № 540 от 01.09.2014 г. в зависимости от назначения возводимых сооружений:

- для размещения автомобильной дороги вне границ населенного пункта – «Автомобильный транспорт»;
- для размещения автомобильной дороги в границах населенного пункта – «Земельные участки (территории) общего пользования».

Перечень и сведения о площади образуемых земельных участков, возможные способы их образования, вид разрешенного использования образуемых земельных участков, перечень и сведения о площади образуемых земельных участков, которые будут отнесены к территориям общего пользования или имуществу общего пользования, представлены в Приложении 1.

Перечень земельных участков в границах зоны размещения линейного объекта представлен в Приложении 2.

Перечень частей земельных участков, в отношении которых устанавливается публичный сервитут, а также земельных участков, образуемых в границах зоны действия публичного сервитута под размещение инженерных сооружений для целей строительства объекта представлен в Приложении 3.

Перечень земельных участков и расположенных на них объектов недвижимого имущества, в отношении которых предполагается изъятие для государственных нужд представлен в Приложении 4.

Перечень земельных участков в границах зоны планируемого размещения линейного объекта подлежащих уточнению местоположения границ, а также исправлению реестровой ошибки представлен в Приложении 5.

Перечень объединяемых земельных участков в границах зоны размещения линейного объекта представлен в Приложении 6.

Каталоги координат поворотных точек земельных участков, образуемых в границах зоны планируемого размещения линейного объекта представлены в Приложении 7.

Сведения о границах территории, в отношении которой утвержден проект межевания, содержащие перечень координат характерных точек этих границ в системе координат, используемой для ведения Единого государственного реестра недвижимости, представлены в Приложении 8.

Приложение 1. Перечень образуемых и изменяемых земельных участков в границах зоны планируемого размещения линейного объекта: «Строительство и реконструкция автомобильной дороги Керчь – Феодосия – Белогорск – Симферополь – Бахчисарай – Севастополь (граница Бахчисарайского района)», этап 4 - Белогорский район

№ п/п	Условные номера обраемых земельных участков	Номера характерных точек образуемых земельных участков	Кадастровые номера земельных участков, из которых образуются земельные участки	Адрес (местоположение) земельного участка	Площадь исходного земельного участка по сведениям ЕГРН, кв.м.	Категория земель	Разрешенное использование	Устанавливаемая категория земель	Устанавливаемый вид разрешенного использования	Площадь образуемых/изменяемых земельных участков, кв.м.	Сведения об отнесении (неотнесении) образуемых земельных участков к территории общего пользования	Способ образования земельного участка, примечания
1	2	3	4	5	6	7	8	9	10	11	12	13
1	1	1-3	90:07:050501:3У1	Республика Крым, Белогорский р-н, Зуйское сельское поселение	-	-	-	Земли промышленности, энергетики, транспорта, связи, радиовещания, телевидения, информатики, земли для обеспечения космической деятельности, земли обороны, безопасности и земли иного специального назначения	Автомобильный транспорт	35	-	Образуемый земельный участок в границах зоны размещения объекта. Способ образования - из земель государственной собственности.
2	2	1-21	90:02:021001:3У2	Республика Крым, Белогорский р-н, Зуйское сельское поселение	-	-	-	Земли промышленности, энергетики, транспорта, связи, радиовещания, телевидения, информатики, земли для обеспечения космической деятельности, земли обороны, безопасности и земли иного специального назначения	Автомобильный транспорт	105	-	Образуемый многоконтурный земельный участок в границах зоны размещения объекта. Способ образования - из земель государственной собственности.
3	3	1-12	90:02:021001:3У3	Республика Крым, Белогорский р-н, Зуйское сельское поселение	-	-	-	Земли промышленности, энергетики, транспорта, связи, радиовещания, телевидения, информатики, земли для обеспечения космической деятельности, земли обороны, безопасности и земли иного специального назначения	Автомобильный транспорт	1 472	-	Образуемый многоконтурный земельный участок в границах зоны размещения объекта. Способ образования - из земель государственной собственности.
4	4	1-44	90:02:000000:3У1	Республика Крым, Белогорский р-н, пгт Зуя	-	-	-	Земли населённых пунктов	Земельные участки (территории) общего пользования	6 608	Территории общего пользования	Образуемый земельный участок в границах зоны размещения объекта. Способ образования - из земель государственной собственности.
5	5	1-19	90:02:021001:3У5	Республика Крым, Белогорский р-н, Зуйское сельское поселение	-	-	-	Земли промышленности, энергетики, транспорта, связи, радиовещания, телевидения, информатики, земли для обеспечения космической деятельности, земли обороны, безопасности и земли иного специального назначения	Автомобильный транспорт	2 295	-	Образуемый земельный участок в границах зоны размещения объекта. Способ образования - из земель государственной собственности.
6	6	1-32	90:02:021001:3У6	Республика Крым, Белогорский р-н, Зуйское сельское поселение	-	-	-	Земли промышленности, энергетики, транспорта, связи, радиовещания, телевидения, информатики, земли для обеспечения космической деятельности, земли обороны, безопасности и земли иного специального назначения	Автомобильный транспорт	13 917	-	Образуемый земельный участок в границах зоны размещения объекта. Способ образования - из земель государственной собственности.
7	7	1-13	90:02:000000:3У2	Республика Крым, Белогорский р-н, пгт Зуя	-	-	-	Земли населённых пунктов	Земельные участки (территории) общего пользования	670	Территории общего пользования	Образуемый земельный участок в границах зоны размещения объекта. Способ образования - из земель государственной собственности.
8	8	1-26	90:02:021001:3У7	Республика Крым, Белогорский р-н, Зуйское сельское поселение	-	-	-	Земли промышленности, энергетики, транспорта, связи, радиовещания, телевидения, информатики, земли для обеспечения космической деятельности, земли обороны, безопасности и земли иного специального назначения	Автомобильный транспорт	3 328	-	Образуемый многоконтурный земельный участок в границах зоны размещения объекта. Способ образования - из земель государственной собственности.
9	9	1-6	90:02:020101:3У1	Республика Крым, Белогорский р-н, пгт Зуя	-	-	-	Земли населённых пунктов	Земельные участки (территории) общего пользования	26	Территории общего пользования	Образуемый многоконтурный земельный участок в границах зоны размещения объекта. Способ образования - из земель государственной собственности.
10	10	1-10	90:02:020101:3У2	Республика Крым, Белогорский р-н, пгт Зуя	-	-	-	Земли населённых пунктов	Земельные участки (территории) общего пользования	939	Территории общего пользования	Образуемый земельный участок в границах зоны размещения объекта. Способ образования - из земель государственной собственности.
11	11	1-13	90:02:000000:3У3	Республика Крым, Белогорский р-н, Крымскорозовское сельское поселение	-	-	-	Земли промышленности, энергетики, транспорта, связи, радиовещания, телевидения, информатики, земли для обеспечения космической деятельности, земли обороны, безопасности и земли иного специального назначения	Автомобильный транспорт	411	-	Образуемый земельный участок в границах зоны размещения объекта. Способ образования - из земель государственной собственности.
12	12	1-5	90:02:110101:3У1	Республика Крым, Белогорский р-н, с Крымская Роза	-	-	-	Земли населённых пунктов	Земельные участки (территории) общего пользования	24	Территории общего пользования	Образуемый земельный участок в границах зоны размещения объекта. Способ образования - из земель государственной собственности.
13	13	1-9	90:02:110102:3У1	Республика Крым, Белогорский р-н, с Крымская Роза	-	-	-	Земли населённых пунктов	Земельные участки (территории) общего пользования	353	Территории общего пользования	Образуемый земельный участок в границах зоны размещения объекта. Способ образования - из земель государственной собственности.
14	14	1-71	90:02:000000:3У4	Республика Крым, Белогорский район, с Цветочное	-	-	-	Земли населённых пунктов	Земельные участки (территории) общего пользования	3 240	Территории общего пользования	Образуемый многоконтурный земельный участок в границах зоны размещения объекта. Способ образования - из земель государственной собственности.

Приложение 1. Перечень образуемых и изменяемых земельных участков в границах зоны планируемого размещения линейного объекта: «Строительство и реконструкция автомобильной дороги Керчь – Феодосия – Белогорск – Симферополь – Бахчисарай – Севастополь (граница Бахчисарайского района)», этап 4 - Белогорский район												
№ п/п	Условные номера обраемых земельных участков	Номера характерных точек образуемых земельных участков	Кадастровые номера земельных участков, из которых образуются земельные участки	Адрес (местоположение) земельного участка	Площадь исходного земельного участка по сведениям ЕГРН, кв.м.	Категория земель	Разрешенное использование	Устанавливаемая категория земель	Устанавливаемый вид разрешенного использования	Площадь образуемых/изменяемых земельных участков, кв.м.	Сведения об отнесении (неотнесении) образуемых земельных участков к территории общего пользования	Способ образования земельного участка, примечания
1	2	3	4	5	6	7	8	9	10	11	12	13
15	15	1-74	90:02:030401:3У1	Республика Крым, Белогорский р-н, Ароматновское сельское поселение	-	-	-	Земли промышленности, энергетики, транспорта, связи, радиовещания, телевидения, информатики, земли для обеспечения космической деятельности, земли обороны, безопасности и земли иного специального назначения	Автомобильный транспорт	6 623	-	Образуемый многоконтурный земельный участок в границах зоны размещения объекта. Способ образования - из земель государственной собственности.
16	16	1-65	90:02:030401:3У2	Республика Крым, Белогорский р-н, Ароматновское сельское поселение	-	-	-	Земли промышленности, энергетики, транспорта, связи, радиовещания, телевидения, информатики, земли для обеспечения космической деятельности, земли обороны, безопасности и земли иного специального назначения	Автомобильный транспорт	1 803	-	Образуемый многоконтурный земельный участок в границах зоны размещения объекта. Способ образования - из земель государственной собственности.
17	17	1-7	90:02:180401:3У1	Республика Крым, Белогорский р-н, Цветочненское сельское поселение	-	-	-	Земли промышленности, энергетики, транспорта, связи, радиовещания, телевидения, информатики, земли для обеспечения космической деятельности, земли обороны, безопасности и земли иного специального назначения	Автомобильный транспорт	15	-	Образуемый земельный участок в границах зоны размещения объекта. Способ образования - из земель государственной собственности.
18	18	1-14	90:02:071101:3У1	Республика Крым, Белогорский р-н, Зеленогорское сельское поселение	-	-	-	Земли промышленности, энергетики, транспорта, связи, радиовещания, телевидения, информатики, земли для обеспечения космической деятельности, земли обороны, безопасности и земли иного специального назначения	Автомобильный транспорт	5	-	Образуемый многоконтурный земельный участок в границах зоны размещения объекта. Способ образования - из земель государственной собственности.
19	19	1-123	90:02:071101:3У2	Республика Крым, Белогорский р-н, Зеленогорское сельское поселение	-	-	-	Земли промышленности, энергетики, транспорта, связи, радиовещания, телевидения, информатики, земли для обеспечения космической деятельности, земли обороны, безопасности и земли иного специального назначения	Автомобильный транспорт	142 622	-	Образуемый земельный участок в границах зоны размещения объекта. Способ образования - из земель государственной собственности.
20	20	1-23	90:02:140301:3У1	Республика Крым, Белогорский р-н, Мичуринское сельское поселение	-	-	-	Земли промышленности, энергетики, транспорта, связи, радиовещания, телевидения, информатики, земли для обеспечения космической деятельности, земли обороны, безопасности и земли иного специального назначения	Автомобильный транспорт	4	-	Образуемый многоконтурный земельный участок в границах зоны размещения объекта. Способ образования - из земель государственной собственности.
21	21	1-12	90:02:050801:3У1	Республика Крым, Белогорский р-н, Васильевское сельское поселение	-	-	-	Земли промышленности, энергетики, транспорта, связи, радиовещания, телевидения, информатики, земли для обеспечения космической деятельности, земли обороны, безопасности и земли иного специального назначения	Автомобильный транспорт	3	-	Образуемый многоконтурный земельный участок в границах зоны размещения объекта. Способ образования - из земель государственной собственности.
22	22	1-83	90:02:050901:3У1	Республика Крым, Белогорский р-н, Васильевское сельское поселение	-	-	-	Земли промышленности, энергетики, транспорта, связи, радиовещания, телевидения, информатики, земли для обеспечения космической деятельности, земли обороны, безопасности и земли иного специального назначения	Автомобильный транспорт	2 843	-	Образуемый многоконтурный земельный участок в границах зоны размещения объекта. Способ образования - из земель государственной собственности.
23	23	1-28	90:02:050901:3У2	Республика Крым, Белогорский р-н, Васильевское сельское поселение	-	-	-	Земли промышленности, энергетики, транспорта, связи, радиовещания, телевидения, информатики, земли для обеспечения космической деятельности, земли обороны, безопасности и земли иного специального назначения	Автомобильный транспорт	1 939	-	Образуемый многоконтурный земельный участок в границах зоны размещения объекта. Способ образования - из земель государственной собственности.
24	24	1-168	90:02:000000:3У5	Республика Крым, Белогорский р-н, Васильевское сельское поселение	-	-	-	Земли промышленности, энергетики, транспорта, связи, радиовещания, телевидения, информатики, земли для обеспечения космической деятельности, земли обороны, безопасности и земли иного специального назначения	Автомобильный транспорт	218 569	-	Образуемый многоконтурный земельный участок в границах зоны размещения объекта. Способ образования - из земель государственной собственности.

Приложение 1. Перечень образуемых и изменяемых земельных участков в границах зоны планируемого размещения линейного объекта: «Строительство и реконструкция автомобильной дороги Керчь – Феодосия – Белогорск – Симферополь – Бахчисарай – Севастополь (граница Бахчисарайского района)», этап 4 - Белогорский район												
№ п/п	Условные номера обраемых земельных участков	Номера характерных точек образуемых земельных участков	Кадастровые номера земельных участков, из которых образуются земельные участки	Адрес (местоположение) земельного участка	Площадь исходного земельного участка по сведениям ЕГРН, кв.м.	Категория земель	Разрешенное использование	Устанавливаемая категория земель	Устанавливаемый вид разрешенного использования	Площадь образуемых/изменяемых земельных участков, кв.м.	Сведения об отнесении (неотнесении) образуемых земельных участков к территории общего пользования	Способ образования земельного участка, примечания
1	2	3	4	5	6	7	8	9	10	11	12	13
25	25	1-3	90:02:000000:3У6	Республика Крым, Белогорский р-н, Муромское сельское поселение	-	-	-	Земли промышленности, энергетики, транспорта, связи, радиовещания, телевидения, информатики, земли для обеспечения космической деятельности, земли обороны, безопасности и земли иного специального назначения	Автомобильный транспорт	12	-	Образуемый земельный участок в границах зоны размещения объекта. Способ образования - из земель государственной собственности.
26	26	1-300	90:02:000000:3У7	Республика Крым, Белогорский р-н, Муромское сельское поселение	-	-	-	Земли промышленности, энергетики, транспорта, связи, радиовещания, телевидения, информатики, земли для обеспечения космической деятельности, земли обороны, безопасности и земли иного специального назначения	Автомобильный транспорт	383 021	-	Образуемый многоконтурный земельный участок в границах зоны размещения объекта. Способ образования - из земель государственной собственности.
27	27	1-128	90:02:000000:983	Республика Крым, р-н Белогорский, Зеленогорское сельское поселение	209 653	Земли промышленности, энергетики, транспорта, связи, радиовещания, телевидения, информатики, земли для обеспечения космической деятельности, земли обороны, безопасности и земли иного специального назначения	Автомобильный транспорт	-	-	207 408	-	Образуемый многоконтурный земельный участок частично расположен в границах зоны размещения объекта. Способ образования - путем раздела исходного земельного участка, при этом земельный участок, раздел которого осуществлен, сохраняется в измененных границах (измененный земельный участок).
28	28	1-3	90:02:020103:3696	Республика Крым, р-н Белогорский, пгт Зуя	20 000	Земли населённых пунктов	Отдых (рекреация)	-	Земельные участки (территории) общего пользования	167	Территории общего пользования	Образуемый земельный участок частично расположен в границах зоны размещения объекта. Способ образования - путем раздела исходного земельного участка, при этом земельный участок, раздел которого осуществлен, сохраняется в измененных границах (измененный земельный участок).
29	29	1-31	90:02:000000:1040	Республика Крым, р-н Белогорский, пгт Зуя, ул Просторная	4 599	Земли населённых пунктов	Земельные участки (территории) общего пользования	-	-	808	Территории общего пользования	Образуемый земельный участок частично расположен в границах зоны размещения объекта. Способ образования - путем раздела исходного земельного участка, при этом земельный участок, раздел которого осуществлен, сохраняется в измененных границах (измененный земельный участок).
30	30(1)	1-5	90:02:020103:1006	Республика Крым, Белогорский р-н, Зуйский с/с, пгт Зуя, ул Лесная, д 5	1 040	Земли населённых пунктов	Для индивидуального жилищного строительства	-	Земельные участки (территории) общего пользования	189	Территории общего пользования	Образуемый земельный участок частично расположен в границах зоны размещения объекта. Способ образования - путем раздела исходного земельного участка.
31	30(2)	1-5	90:02:020103:1006	Республика Крым, Белогорский р-н, Зуйский с/с, пгт Зуя, ул Лесная, д 5	1 040	Земли населённых пунктов	Для индивидуального жилищного строительства	-	-	851	-	Образуемый земельный участок за границей зоны размещения объекта. Способ образования - путем раздела исходного земельного участка.
32	31(1)	1-5	90:02:020103:3290	р-н Белогорский, пгт Зуя, ул Речная	1 260	Земли населённых пунктов	Предпринимательство	-	Земельные участки (территории) общего пользования	66	Территории общего пользования	Образуемый земельный участок частично расположен в границах зоны размещения объекта. Способ образования - путем раздела исходного земельного участка, при этом земельный участок, раздел которого осуществлен, сохраняется в измененных границах (измененный земельный участок).
33	31(2)	1-7	90:02:020103:3290	р-н Белогорский, пгт Зуя, ул Речная	1 260	Земли населённых пунктов	Предпринимательство	-	Земельные участки (территории) общего пользования	195	Территории общего пользования	Образуемый земельный участок частично расположен в границах зоны размещения объекта. Способ образования - путем раздела исходного земельного участка, при этом земельный участок, раздел которого осуществлен, сохраняется в измененных границах (измененный земельный участок).
34	32	1-4	90:02:020103:3633	р-н Белогорский, пгт Зуя, ул Мира	958	Земли населённых пунктов	Земельные участки (территории) общего пользования	-	-	104	Территория общего пользования	Образуемый земельный участок частично расположен в границах зоны размещения объекта. Способ образования - путем раздела исходного земельного участка, при этом земельный участок, раздел которого осуществлен, сохраняется в измененных границах (измененный земельный участок).
35	33(1)	1-57	90:02:110301:19	Республика Крым, Белогорский р-н, Крымскорозовский с/с	11 388 884	Категория не установлена	-	Земли промышленности, энергетики, транспорта, связи, радиовещания, телевидения, информатики, земли для обеспечения космической деятельности, земли обороны, безопасности и земли иного специального назначения	Автомобильный транспорт	2 045	-	Образуемый земельный участок частично расположен в границах зоны размещения объекта. Способ образования - путем раздела исходного земельного участка, при этом земельный участок, раздел которого осуществлен, сохраняется в измененных границах (измененный земельный участок). Предполагается к изъятию в связи с возможным наличием обременения.
36	33(2)	1-18	90:02:110301:19	Республика Крым, Белогорский р-н, Крымскорозовский с/с	11 388 884	Категория не установлена	-	Земли промышленности, энергетики, транспорта, связи, радиовещания, телевидения, информатики, земли для обеспечения космической деятельности, земли обороны, безопасности и земли иного специального назначения	Автомобильный транспорт	473	-	Образуемый многоконтурный земельный участок частично расположен в границах зоны размещения объекта. Способ образования - путем раздела исходного земельного участка, при этом земельный участок, раздел которого осуществлен, сохраняется в измененных границах (измененный земельный участок). Предполагается к изъятию в связи с возможным наличием обременения.
37	33(3)	1-13	90:02:110301:19	Республика Крым, Белогорский р-н, Крымскорозовский с/с	11 388 884	Категория не установлена	-	Земли промышленности, энергетики, транспорта, связи, радиовещания, телевидения, информатики, земли для обеспечения космической деятельности, земли обороны, безопасности и земли иного специального назначения	Автомобильный транспорт	285	-	Образуемый многоконтурный земельный участок частично расположен в границах зоны размещения объекта. Способ образования - путем раздела исходного земельного участка, при этом земельный участок, раздел которого осуществлен, сохраняется в измененных границах (измененный земельный участок). Предполагается к изъятию в связи с возможным наличием обременения.

Приложение 1. Перечень образуемых и изменяемых земельных участков в границах зоны планируемого размещения линейного объекта: «Строительство и реконструкция автомобильной дороги Керчь – Феодосия – Белогорск – Симферополь – Бахчисарай – Севастополь (граница Бахчисарайского района)», этап 4 - Белогорский район												
№ п/п	Условные номера обраемых земельных участков	Номера характерных точек образуемых земельных участков	Кадастровые номера земельных участков, из которых образуются земельные участки	Адрес (местоположение) земельного участка	Площадь исходного земельного участка по сведениям ЕГРН, кв.м.	Категория земель	Разрешенное использование	Устанавливаемая категория земель	Устанавливаемый вид разрешенного использования	Площадь образуемых/изменяемых земельных участков, кв.м.	Сведения об отнесении (неотнесении) образуемых земельных участков к территории общего пользования	Способ образования земельного участка, примечания
1	2	3	4	5	6	7	8	9	10	11	12	13
38	34	1-4	90:02:020103:3769	Республика Крым, р-н Белогорский, пгт Зуя, ул Мира	431	Земли населённых пунктов	Для индивидуального жилищного строительства	-	Земельные участки (территории) общего пользования	75	Территории общего пользования	Образуемый земельный участок частично расположен в границах зоны размещения объекта. Способ образования - путем раздела исходного земельного участка, при этом земельный участок, раздел которого осуществлен, сохраняется в измененных границах (измененный земельный участок).
39	35(1)	1-6	90:02:021001:1658	Республика Крым, Белогорский р-н, Зуйский с/с	11 486	Земли сельскохозяйственного назначения	Ведение личного подсобного хозяйства на полевых участках	Земли промышленности, энергетики, транспорта, связи, радиовещания, телевидения, информатики, земли для обеспечения космической деятельности, земли обороны, безопасности и земли иного специального назначения	Автомобильный транспорт	1 809	-	Образуемый земельный участок частично расположен в границах зоны размещения объекта. Способ образования - путем раздела исходного земельного участка.
40	35(2)	1-8	90:02:021001:1658	Республика Крым, Белогорский р-н, Зуйский с/с	11 486	Земли сельскохозяйственного назначения	Ведение личного подсобного хозяйства на полевых участках	-	Сельскохозяйственное использование	9 677	-	Образуемый земельный участок за границей зоны размещения объекта. Способ образования - путем раздела исходного земельного участка.
41	36(1)	1-6	90:02:000000:58	Республика Крым, р-н Белогорский, на территории пгт Зуя, Зуйский поселковый совет, поле №243 участок №9	2 950	Земли населённых пунктов	Сельскохозяйственное использование	Земли промышленности, энергетики, транспорта, связи, радиовещания, телевидения, информатики, земли для обеспечения космической деятельности, земли обороны, безопасности и земли иного специального назначения	Автомобильный транспорт	850	-	Образуемый земельный участок частично расположен в границах зоны размещения объекта. Способ образования - путем раздела исходного земельного участка.
42	36(2)	1-6	90:02:000000:58	Республика Крым, р-н Белогорский, на территории пгт Зуя, Зуйский поселковый совет, поле №243 участок №9	2 950	Земли населённых пунктов	Сельскохозяйственное использование	Земли сельскохозяйственного назначения	-	2 100	-	Образуемый земельный участок за границей зоны размещения объекта. Способ образования - путем раздела исходного земельного участка.
43	37(1)	1-6	90:02:021001:2615	Республика Крым, р-н Белогорский, на территории Зуйского п/совета, поле №243	14 756	Земли сельскохозяйственного назначения	Сельскохозяйственное использование	Земли промышленности, энергетики, транспорта, связи, радиовещания, телевидения, информатики, земли для обеспечения космической деятельности, земли обороны, безопасности и земли иного специального назначения	Автомобильный транспорт	2 491	-	Образуемый земельный участок частично расположен в границах зоны размещения объекта. Способ образования - путем раздела исходного земельного участка.
44	37(2)	1-9	90:02:021001:2615	Республика Крым, р-н Белогорский, на территории Зуйского п/совета, поле №243	14 756	Земли сельскохозяйственного назначения	Сельскохозяйственное использование	-	-	12 265	-	Образуемый земельный участок за границей зоны размещения объекта. Способ образования - путем раздела исходного земельного участка.
45	38	1-7	90:00:000000:1185	Республика Крым, р-н Белогорский, с/п Зуйское, за границами населенных пунктов	680 942	Земли сельскохозяйственного назначения	Сельскохозяйственное использование	Земли промышленности, энергетики, транспорта, связи, радиовещания, телевидения, информатики, земли для обеспечения космической деятельности, земли обороны, безопасности и земли иного специального назначения	Автомобильный транспорт	486	-	Образуемый земельный участок частично расположен в границах зоны размещения объекта. Способ образования - путем раздела исходного земельного участка, при этом земельный участок, раздел которого осуществлен, сохраняется в измененных границах (измененный земельный участок).
46	39(1)	1-4	90:02:021001:2626	Республика Крым, р-н Белогорский, за границами населенных пунктов Зуйского поселкового совета, на территории земель бывшего КСП "Россия"	10 577	Земли сельскохозяйственного назначения	Сельскохозяйственное использование	Земли промышленности, энергетики, транспорта, связи, радиовещания, телевидения, информатики, земли для обеспечения космической деятельности, земли обороны, безопасности и земли иного специального назначения	Автомобильный транспорт	191	-	Образуемый земельный участок частично расположен в границах зоны размещения объекта. Способ образования - путем раздела исходного земельного участка.
47	39(2)	1-7	90:02:021001:2626	Республика Крым, р-н Белогорский, за границами населенных пунктов Зуйского поселкового совета, на территории земель бывшего КСП "Россия"	10 577	Земли сельскохозяйственного назначения	Сельскохозяйственное использование	-	-	10 386	-	Образуемый земельный участок за границей зоны размещения объекта. Способ образования - путем раздела исходного земельного участка.
48	40(1)	1-8	90:02:000000:949	Республика Крым, р-н Белогорский, Зуйское сельское поселение, пгт Зуя	1 519	Земли населённых пунктов	Автомобильный транспорт	Земли промышленности, энергетики, транспорта, связи, радиовещания, телевидения, информатики, земли для обеспечения космической деятельности, земли обороны, безопасности и земли иного специального назначения	-	290	-	Образуемый земельный участок частично расположен в границах зоны размещения объекта. Способ образования - путем раздела исходного земельного участка, при этом земельный участок, раздел которого осуществлен, сохраняется в измененных границах (измененный земельный участок).
49	40(2)	1-22	90:02:000000:949	Республика Крым, р-н Белогорский, Зуйское сельское поселение, пгт Зуя	1 519	Земли населённых пунктов	Автомобильный транспорт	-	Земельные участки (территории) общего пользования	1 183	Территории общего пользования	Образуемый земельный участок частично расположен в границах зоны размещения объекта. Способ образования - путем раздела исходного земельного участка, при этом земельный участок, раздел которого осуществлен, сохраняется в измененных границах (измененный земельный участок).
50	41	1-5	90:02:020101:1998	Республика Крым, р-н Белогорский, пгт Зуя, участок 1	72 952	Земли населённых пунктов	Среднеэтажная жилая застройка	-	Земельные участки (территории) общего пользования	209	Территории общего пользования	Образуемый земельный участок частично расположен в границах зоны размещения объекта. Способ образования - путем раздела исходного земельного участка, при этом земельный участок, раздел которого осуществлен, сохраняется в измененных границах (измененный земельный участок).

Приложение 1. Перечень образуемых и изменяемых земельных участков в границах зоны планируемого размещения линейного объекта: «Строительство и реконструкция автомобильной дороги Керчь – Феодосия – Белогорск – Симферополь – Бахчисарай – Севастополь (граница Бахчисарайского района)», этап 4 - Белогорский район

№ п/п	Условные номера обраемых земельных участков	Номера характерных точек образуемых земельных участков	Кадастровые номера земельных участков, из которых образуются земельные участки	Адрес (местоположение) земельного участка	Площадь исходного земельного участка по сведениям ЕГРН, кв.м.	Категория земель	Разрешенное использование	Устанавливаемая категория земель	Устанавливаемый вид разрешенного использования	Площадь образуемых/изменяемых земельных участков, кв.м.	Сведения об отнесении (неотнесении) образуемых земельных участков к территории общего пользования	Способ образования земельного участка, примечания
1	2	3	4	5	6	7	8	9	10	11	12	13
51	42	1-16	90:02:000000:498	р-н Белогорский, за границами населенных пунктов Крымскорозовского сельского поселения	6 455 051	Земли сельскохозяйственного назначения	Сельскохозяйственное использование	Земли промышленности, энергетики, транспорта, связи, радиовещания, телевидения, информатики, земли для обеспечения космической деятельности, земли обороны, безопасности и земли иного специального назначения	Автомобильный транспорт	202	-	Образуемый многоконтурный земельный участок частично расположен в границах зоны размещения объекта. Способ образования - путем раздела исходного земельного участка, при этом земельный участок, раздел которого осуществлен, сохраняется в измененных границах (измененный земельный участок).
52	43	1-10	90:02:030401:134	Республика Крым, р-н Белогорский, за границами населенных пунктов Ароматновского сельского совета, участок № 2	84 164	Земли промышленности, энергетики, транспорта, связи, радиовещания, телевидения, информатики, земли для обеспечения космической деятельности, земли обороны, безопасности и земли иного специального назначения	Автомобильный транспорт	-	-	1 460	-	Образуемый земельный участок частично расположен в границах зоны размещения объекта. Способ образования - путем раздела исходного земельного участка, при этом земельный участок, раздел которого осуществлен, сохраняется в измененных границах (измененный земельный участок).
53	44	1-11	90:02:000000:1345	Республика Крым, р-н Белогорский, с/п Ароматновское, за границами населенных пунктов	332 861	Земли сельскохозяйственного назначения	Сельскохозяйственное использование	Земли промышленности, энергетики, транспорта, связи, радиовещания, телевидения, информатики, земли для обеспечения космической деятельности, земли обороны, безопасности и земли иного специального назначения	Автомобильный транспорт	379	-	Образуемый многоконтурный земельный участок частично расположен в границах зоны размещения объекта. Способ образования - путем раздела исходного земельного участка, при этом земельный участок, раздел которого осуществлен, сохраняется в измененных границах (измененный земельный участок).
54	45	1-163	90:02:000000:627	Республика Крым, р-н Белогорский, Зеленогорское сельское поселение, за границами населенных пунктов	255 484	Земли промышленности, энергетики, транспорта, связи, радиовещания, телевидения, информатики, земли для обеспечения космической деятельности, земли обороны, безопасности и земли иного специального назначения	Автомобильный транспорт	-	-	230 157	-	Образуемый земельный участок частично расположен в границах зоны размещения объекта. Способ образования - путем раздела исходного земельного участка, при этом земельный участок, раздел которого осуществлен, сохраняется в измененных границах (измененный земельный участок).
55	46(1)	1-14	90:02:071101:2646	Республика Крым, р-н Белогорский, на территории Зеленогорского сельского совета, контур №27	20 122	Земли сельскохозяйственного назначения	Растениеводство	Земли промышленности, энергетики, транспорта, связи, радиовещания, телевидения, информатики, земли для обеспечения космической деятельности, земли обороны, безопасности и земли иного специального назначения	Автомобильный транспорт	234	-	Образуемый земельный участок частично расположен в границах зоны размещения объекта. Способ образования - путем раздела исходного земельного участка.
56	46(2)	1-29	90:02:071101:2646	Республика Крым, р-н Белогорский, на территории Зеленогорского сельского совета, контур №27	20 122	Земли сельскохозяйственного назначения	Растениеводство	-	-	19 888	-	Образуемый земельный участок за границей зоны размещения объекта. Способ образования - путем раздела исходного земельного участка.
57	47(1)	1-11	90:02:071101:2626	Республика Крым, р-н Белогорский, с/с Зеленогорский	20 299	Земли сельскохозяйственного назначения	Сельскохозяйственное использование	Земли промышленности, энергетики, транспорта, связи, радиовещания, телевидения, информатики, земли для обеспечения космической деятельности, земли обороны, безопасности и земли иного специального назначения	Автомобильный транспорт	162	-	Образуемый земельный участок частично расположен в границах зоны размещения объекта. Способ образования - путем раздела исходного земельного участка, при этом земельный участок, раздел которого осуществлен, сохраняется в измененных границах (измененный земельный участок). Образован из 90:02:071101:1204
58	48	1-74	90:02:071101:2380	р-н Белогорский, Зеленогорское сельское поселение, за границами населенных пунктов	103 342	Земли промышленности, энергетики, транспорта, связи, радиовещания, телевидения, информатики, земли для обеспечения космической деятельности, земли обороны, безопасности и земли иного специального назначения	Автомобильный транспорт	-	-	84 701	-	Образуемый земельный участок частично расположен в границах зоны размещения объекта. Способ образования - путем раздела исходного земельного участка, при этом земельный участок, раздел которого осуществлен, сохраняется в измененных границах (измененный земельный участок).
59	49	1-5	90:02:071101:2574	Республика Крым, р-н Белогорский, Зеленогорское сельское поселение	1 045	Земли промышленности, энергетики, транспорта, связи, радиовещания, телевидения, информатики, земли для обеспечения космической деятельности, земли обороны, безопасности и земли иного специального назначения	Автомобильный транспорт	-	-	543	-	Образуемый земельный участок частично расположен в границах зоны размещения объекта. Способ образования - путем раздела исходного земельного участка, при этом земельный участок, раздел которого осуществлен, сохраняется в измененных границах (измененный земельный участок).
60	50	1-4	90:02:060601:505	Республика Крым, р-н Белогорский, Вишенское сельское поселение, за границами населенных пунктов	6 144	Земли промышленности, энергетики, транспорта, связи, радиовещания, телевидения, информатики, земли для обеспечения космической деятельности, земли обороны, безопасности и земли иного специального назначения	Автомобильный транспорт	-	-	1 842	-	Образуемый земельный участок частично расположен в границах зоны размещения объекта. Способ образования - путем раздела исходного земельного участка, при этом земельный участок, раздел которого осуществлен, сохраняется в измененных границах (измененный земельный участок).

Приложение 1. Перечень образуемых и изменяемых земельных участков в границах зоны планируемого размещения линейного объекта: «Строительство и реконструкция автомобильной дороги Керчь – Феодосия – Белогорск – Симферополь – Бахчисарай – Севастополь (граница Бахчисарайского района)», этап 4 - Белогорский район												
№ п/п	Условные номера обраемых земельных участков	Номера характерных точек образуемых земельных участков	Кадастровые номера земельных участков, из которых образуются земельные участки	Адрес (местоположение) земельного участка	Площадь исходного земельного участка по сведениям ЕГРН, кв.м.	Категория земель	Разрешенное использование	Устанавливаемая категория земель	Устанавливаемый вид разрешенного использования	Площадь образуемых/изменяемых земельных участков, кв.м.	Сведения об отнесении (неотнесении) образуемых земельных участков к территории общего пользования	Способ образования земельного участка, примечания
1	2	3	4	5	6	7	8	9	10	11	12	13
61	51	1-58	90:02:100801:15	Республика Крым, р-н Белогорский, с/с Криничненский	128 643	Земли промышленности, энергетики, транспорта, связи, радиовещания, телевидения, информатики, земли для обеспечения космической деятельности, земли обороны, безопасности и земли иного специального назначения	Автомобильный транспорт	-	-	108 587	-	Образуемый земельный участок частично расположен в границах зоны размещения объекта. Способ образования - путем раздела исходного земельного участка, при этом земельный участок, раздел которого осуществлен, сохраняется в измененных границах (измененный земельный участок).
62	52	1-24	90:02:100801:4	Республика Крым, Белогорский р-н, Криничненский с/с	3 042 900	Земли сельскохозяйственного назначения	Сельскохозяйственное использование	Земли промышленности, энергетики, транспорта, связи, радиовещания, телевидения, информатики, земли для обеспечения космической деятельности, земли обороны, безопасности и земли иного специального назначения	Автомобильный транспорт	270	-	Образуемый многоконтурный земельный участок частично расположен в границах зоны размещения объекта. Способ образования - путем раздела исходного земельного участка, при этом земельный участок, раздел которого осуществлен, сохраняется в измененных границах (измененный земельный участок).
63	53	1-47	90:02:100801:18	Республика Крым, р-н Белогорский, Криничненское сельское поселение	23 558	Земли промышленности, энергетики, транспорта, связи, радиовещания, телевидения, информатики, земли для обеспечения космической деятельности, земли обороны, безопасности и земли иного специального назначения	Автомобильный транспорт	-	-	21 085	-	Образуемый земельный участок частично расположен в границах зоны размещения объекта. Способ образования - путем раздела исходного земельного участка, при этом земельный участок, раздел которого осуществлен, сохраняется в измененных границах (измененный земельный участок).
64	54	1-8	90:02:100801:13	Республика Крым, р-н Белогорский, Криничненское сельское поселение	46 370	Земли промышленности, энергетики, транспорта, связи, радиовещания, телевидения, информатики, земли для обеспечения космической деятельности, земли обороны, безопасности и земли иного специального назначения	Объекты дорожного сервиса	-	Автомобильный транспорт	561	-	Образуемый земельный участок частично расположен в границах зоны размещения объекта. Способ образования - путем раздела исходного земельного участка, при этом земельный участок, раздел которого осуществлен, сохраняется в измененных границах (измененный земельный участок).
65	55	1-18	90:02:100801:14	Республика Крым, р-н Белогорский, с/с Криничненский	30 290	Земли промышленности, энергетики, транспорта, связи, радиовещания, телевидения, информатики, земли для обеспечения космической деятельности, земли обороны, безопасности и земли иного специального назначения	Автомобильный транспорт	-	-	28 865	-	Образуемый земельный участок частично расположен в границах зоны размещения объекта. Способ образования - путем раздела исходного земельного участка, при этом земельный участок, раздел которого осуществлен, сохраняется в измененных границах (измененный земельный участок).
66	56	1-100	90:02:100801:16	Республика Крым, р-н Белогорский, с/с Криничненский	43 561	Земли промышленности, энергетики, транспорта, связи, радиовещания, телевидения, информатики, земли для обеспечения космической деятельности, земли обороны, безопасности и земли иного специального назначения	Автомобильный транспорт	-	-	42 354	-	Образуемый земельный участок частично расположен в границах зоны размещения объекта. Способ образования - путем раздела исходного земельного участка, при этом земельный участок, раздел которого осуществлен, сохраняется в измененных границах (измененный земельный участок).
67	57	1-11	90:02:140301:592	Республика Крым, р-н Белогорский, с/с Мичуринский	10 011	Земли промышленности, энергетики, транспорта, связи, радиовещания, телевидения, информатики, земли для обеспечения космической деятельности, земли обороны, безопасности и земли иного специального назначения	Автомобильный транспорт	-	-	9 439	-	Образуемый земельный участок частично расположен в границах зоны размещения объекта. Способ образования - путем раздела исходного земельного участка, при этом земельный участок, раздел которого осуществлен, сохраняется в измененных границах (измененный земельный участок).
68	58(1)	1-14	90:02:140301:556	р-н Белогорский, на территории Мичуринского сельского совета, из земель КСП им Мичурина, поле 3	24 654	Земли сельскохозяйственного назначения	Растениеводство	Земли промышленности, энергетики, транспорта, связи, радиовещания, телевидения, информатики, земли для обеспечения космической деятельности, земли обороны, безопасности и земли иного специального назначения	Автомобильный транспорт	3 064	-	Образуемый земельный участок частично расположен в границах зоны размещения объекта. Способ образования - путем раздела исходного земельного участка.
69	58(2)	1-5	90:02:140301:556	р-н Белогорский, на территории Мичуринского сельского совета, из земель КСП им Мичурина, поле 3	24 654	Земли сельскохозяйственного назначения	Растениеводство	-	-	920	-	Образуемый земельный участок за границей зоны размещения объекта. Способ образования - путем раздела исходного земельного участка.
70	58(3)	1-13	90:02:140301:556	р-н Белогорский, на территории Мичуринского сельского совета, из земель КСП им Мичурина, поле 3	24 654	Земли сельскохозяйственного назначения	Растениеводство	-	-	20 670	-	Образуемый земельный участок за границей зоны размещения объекта. Способ образования - путем раздела исходного земельного участка.
71	59	1-28	90:02:050801:632	Республика Крым, р-н Белогорский, Васильевское сельское поселение	2 178	Земли промышленности, энергетики, транспорта, связи, радиовещания, телевидения, информатики, земли для обеспечения космической деятельности, земли обороны, безопасности и земли иного специального назначения	Автомобильный транспорт	-	-	2 168	-	Образуемый земельный участок частично расположен в границах зоны размещения объекта. Способ образования - путем раздела исходного земельного участка, при этом земельный участок, раздел которого осуществлен, сохраняется в измененных границах (измененный земельный участок).

Приложение 1. Перечень образуемых и изменяемых земельных участков в границах зоны планируемого размещения линейного объекта: «Строительство и реконструкция автомобильной дороги Керчь – Феодосия – Белогорск – Симферополь – Бахчисарай – Севастополь (граница Бахчисарайского района)», этап 4 - Белогорский район												
№ п/п	Условные номера обраемых земельных участков	Номера характерных точек образуемых земельных участков	Кадастровые номера земельных участков, из которых образуются земельные участки	Адрес (местоположение) земельного участка	Площадь исходного земельного участка по сведениям ЕГРН, кв.м.	Категория земель	Разрешенное использование	Устанавливаемая категория земель	Устанавливаемый вид разрешенного использования	Площадь образуемых/изменяемых земельных участков, кв.м.	Сведения об отнесении (неотнесении) образуемых земельных участков к территории общего пользования	Способ образования земельного участка, примечания
1	2	3	4	5	6	7	8	9	10	11	12	13
72	61	1-3	90:02:050901:1021	Республика Крым, р-н Белогорский, из земель бывшего КСП "Содружество" на территории Васильевского сельского совета, лот III-5, пай 7	1 303	Земли сельскохозяйственного назначения	Сельскохозяйственное использование	Земли промышленности, энергетики, транспорта, связи, радиовещания, телевидения, информатики, земли для обеспечения космической деятельности, земли обороны, безопасности и земли иного специального назначения	Автомобильный транспорт	16	-	Образуемый земельный участок частично расположен в границах зоны размещения объекта. Способ образования - путем раздела исходного земельного участка, при этом земельный участок, раздел которого осуществлен, сохраняется в измененных границах (измененный земельный участок. Образован из 90:02:050901:913.
73	62(1)	1-3	90:02:050901:958	Республика Крым, р-н Белогорский, с/с Васильевский, лот № III-5	21 635	Земли сельскохозяйственного назначения	Ведение личного подсобного хозяйства на полевых участках	Земли промышленности, энергетики, транспорта, связи, радиовещания, телевидения, информатики, земли для обеспечения космической деятельности, земли обороны, безопасности и земли иного специального назначения	Автомобильный транспорт	27	-	Образуемый земельный участок частично расположен в границах зоны размещения объекта. Способ образования - путем раздела исходного земельного участка. Образован из 90:02:050901:324.
74	62(2)	1-12	90:02:050901:958	Республика Крым, р-н Белогорский, с/с Васильевский, лот № III-5	21 635	Земли сельскохозяйственного назначения	Ведение личного подсобного хозяйства на полевых участках	-	-	21 608	-	Образуемый земельный участок за границей зоны размещения объекта. Способ образования - путем раздела исходного земельного участка. Образован из 90:02:050901:324.
75	63(1)	1-9	90:02:050901:978	Республика Крым, р-н Белогорский, за границами населенных пунктов Васильевского сельского совета, из земель бывшего коллективного сельскохозяйственного предприятия "Содружество", лот №II-59	75 994	Земли сельскохозяйственного назначения	Сельскохозяйственное использование; Для сельскохозяйственного производства	Земли промышленности, энергетики, транспорта, связи, радиовещания, телевидения, информатики, земли для обеспечения космической деятельности, земли обороны, безопасности и земли иного специального назначения	Автомобильный транспорт	446	-	Образуемый земельный участок частично расположен в границах зоны размещения объекта. Способ образования - путем раздела исходного земельного участка.
76	63(2)	1-17	90:02:050901:978	Республика Крым, р-н Белогорский, за границами населенных пунктов Васильевского сельского совета, из земель бывшего коллективного сельскохозяйственного предприятия "Содружество", лот №II-59	75 994	Земли сельскохозяйственного назначения	Сельскохозяйственное использование; Для сельскохозяйственного производства	-	-	75 548	-	Образуемый земельный участок за границей зоны размещения объекта. Способ образования - путем раздела исходного земельного участка.
77	64(1)	1-26	90:02:050801:713	р-н Белогорский, на территории земель бывшего КСП "Содружество", лот №II-66, участок №1	366 498	Земли сельскохозяйственного назначения	Сельскохозяйственное использование	Земли промышленности, энергетики, транспорта, связи, радиовещания, телевидения, информатики, земли для обеспечения космической деятельности, земли обороны, безопасности и земли иного специального назначения	Автомобильный транспорт	10 364	-	Образуемый земельный участок частично расположен в границах зоны размещения объекта. Способ образования - путем раздела исходного земельного участка.
78	64(2)	1-33	90:02:050801:713	р-н Белогорский, на территории земель бывшего КСП "Содружество", лот №II-66, участок №1	366 498	Земли сельскохозяйственного назначения	Сельскохозяйственное использование	-	-	356 134	-	Образуемый земельный участок за границей зоны размещения объекта. Способ образования - путем раздела исходного земельного участка.
79	65(1)	1-14	90:02:050901:118	Республика Крым, Белогорский район, на территории Васильевского сельского совета, (лот № 2-53, участок № 1)	43 626	Земли сельскохозяйственного назначения	Сельскохозяйственное использование	Земли промышленности, энергетики, транспорта, связи, радиовещания, телевидения, информатики, земли для обеспечения космической деятельности, земли обороны, безопасности и земли иного специального назначения	Автомобильный транспорт	4 473	-	Образуемый земельный участок частично расположен в границах зоны размещения объекта. Способ образования - путем раздела исходного земельного участка.
80	65(2)	1-11	90:02:050901:118	Республика Крым, Белогорский район, на территории Васильевского сельского совета, (лот № 2-53, участок № 1)	43 626	Земли сельскохозяйственного назначения	Сельскохозяйственное использование	-	-	22 353	-	Образуемый земельный участок за границей зоны размещения объекта. Способ образования - путем раздела исходного земельного участка.
81	65(3)	1-17	90:02:050901:118	Республика Крым, Белогорский район, на территории Васильевского сельского совета, (лот № 2-53, участок № 1)	43 626	Земли сельскохозяйственного назначения	Сельскохозяйственное использование	-	-	16 800	-	Образуемый земельный участок за границей зоны размещения объекта. Способ образования - путем раздела исходного земельного участка.
82	66(1)	1-25	90:02:150701:7	Республика Крым, р-н Белогорский, с Муромское, лот № 207 участок № 1 Муромского сельского Совета	55 001	Земли сельскохозяйственного назначения	Сельскохозяйственное использование	Земли промышленности, энергетики, транспорта, связи, радиовещания, телевидения, информатики, земли для обеспечения космической деятельности, земли обороны, безопасности и земли иного специального назначения	Автомобильный транспорт	11 585	-	Образуемый земельный участок частично расположен в границах зоны размещения объекта. Способ образования - путем раздела исходного земельного участка.
83	66(2)	1-11	90:02:150701:7	Республика Крым, р-н Белогорский, с Муромское, лот № 207 участок № 1 Муромского сельского Совета	55 001	Земли сельскохозяйственного назначения	Сельскохозяйственное использование	-	-	6 336	-	Образуемый земельный участок за границей зоны размещения объекта. Способ образования - путем раздела исходного земельного участка.
84	66(3)	1-14	90:02:150701:7	Республика Крым, р-н Белогорский, с Муромское, лот № 207 участок № 1 Муромского сельского Совета	55 001	Земли сельскохозяйственного назначения	Сельскохозяйственное использование	-	-	37 080	-	Образуемый земельный участок за границей зоны размещения объекта. Способ образования - путем раздела исходного земельного участка.

Приложение 1. Перечень образуемых и изменяемых земельных участков в границах зоны планируемого размещения линейного объекта: «Строительство и реконструкция автомобильной дороги Керчь – Феодосия – Белогорск – Симферополь – Бахчисарай – Севастополь (граница Бахчисарайского района)», этап 4 - Белогорский район

№ п/п	Условные номера обраемых земельных участков	Номера характерных точек образуемых земельных участков	Кадастровые номера земельных участков, из которых образуются земельные участки	Адрес (местоположение) земельного участка	Площадь исходного земельного участка по сведениям ЕГРН, кв.м.	Категория земель	Разрешенное использование	Устанавливаемая категория земель	Устанавливаемый вид разрешенного использования	Площадь образуемых/изменя емых земельных участков, кв.м.	Сведения об отнесении (неотнесении) образуемых земельных участков к территории общего пользования	Способ образования земельного участка, примечания
1	2	3	4	5	6	7	8	9	10	11	12	13
85	67(1)	1-5	90:02:150701:530	Республика Крым, Белогорский район, за границами населенных пунктов Муромского сельского совета, на территории земель бывшего КСП "им. Калинина", лот №188, участок 24	48 338	Земли сельскохозяйственного назначения	Сельскохозяйственное использование	Земли промышленности, энергетики, транспорта, связи, радиовещания, телевидения, информатики, земли для обеспечения космической деятельности, земли обороны, безопасности и земли иного специального назначения	Автомобильный транспорт	5 185	-	Образуемый земельный участок частично расположен в границах зоны размещения объекта. Способ образования - путем раздела исходного земельного участка.
86	67(2)	1-7	90:02:150701:530	Республика Крым, Белогорский район, за границами населенных пунктов Муромского сельского совета, на территории земель бывшего КСП "им. Калинина", лот №188, участок 24	48 338	Земли сельскохозяйственного назначения	Сельскохозяйственное использование	-	-	43 153	-	Образуемый земельный участок за границей зоны размещения объекта. Способ образования - путем раздела исходного земельного участка.
87	68(1)	1-6	90:02:150601:565	Республика Крым, р-н Белогорский, с/с Муромский, КСП "им. Калинина", лот № 34, участок № 24/1	6 422	Земли сельскохозяйственного назначения	Сельскохозяйственное использование	Земли промышленности, энергетики, транспорта, связи, радиовещания, телевидения, информатики, земли для обеспечения космической деятельности, земли обороны, безопасности и земли иного специального назначения	Автомобильный транспорт	2 548	-	Образуемый земельный участок частично расположен в границах зоны размещения объекта. Способ образования - путем раздела исходного земельного участка.
88	68(2)	1-5	90:02:150601:565	Республика Крым, р-н Белогорский, с/с Муромский, КСП "им. Калинина", лот № 34, участок № 24/1	6 422	Земли сельскохозяйственного назначения	Сельскохозяйственное использование	-	-	3 874	-	Образуемый земельный участок за границей зоны размещения объекта. Способ образования - путем раздела исходного земельного участка.
89	69(1)	1-7	90:02:150601:680	Республика Крым, р-н Белогорский, на территории земель бывшего КСП им. Калинина, лот №32а, уч. 1/1	29 967	Земли сельскохозяйственного назначения	Сельскохозяйственное использование	Земли промышленности, энергетики, транспорта, связи, радиовещания, телевидения, информатики, земли для обеспечения космической деятельности, земли обороны, безопасности и земли иного специального назначения	Автомобильный транспорт	1 427	-	Образуемый земельный участок частично расположен в границах зоны размещения объекта. Способ образования - путем раздела исходного земельного участка.
90	69(2)	1-8	90:02:150601:680	Республика Крым, р-н Белогорский, на территории земель бывшего КСП им. Калинина, лот №32а, уч. 1/1	29 967	Земли сельскохозяйственного назначения	Сельскохозяйственное использование	-	-	28 540	-	Образуемый земельный участок за границей зоны размещения объекта. Способ образования - путем раздела исходного земельного участка.
91	70(1)	1-6	90:02:150701:573	Республика Крым, р-н Белогорский, за границами населенных пунктов Муромского сельского совета, на территории земель Бывшего КСП им. Калинина, лот № 117, учаасток №7/2, лот №118, участок №11	92 533	Земли сельскохозяйственного назначения	Сельскохозяйственное использование	Земли промышленности, энергетики, транспорта, связи, радиовещания, телевидения, информатики, земли для обеспечения космической деятельности, земли обороны, безопасности и земли иного специального назначения	Автомобильный транспорт	10 725	-	Образуемый земельный участок частично расположен в границах зоны размещения объекта. Способ образования - путем раздела исходного земельного участка.
92	70(2)	1-8	90:02:150701:573	Республика Крым, р-н Белогорский, за границами населенных пунктов Муромского сельского совета, на территории земель Бывшего КСП им. Калинина, лот № 117, учаасток №7/2, лот №118, участок №11	92 533	Земли сельскохозяйственного назначения	Сельскохозяйственное использование	-	-	81 808	-	Образуемый земельный участок за границей зоны размещения объекта. Способ образования - путем раздела исходного земельного участка.
93	71(1)	1-8	90:02:150601:698	Республика Крым, р-н Белогорский, на территории Муромского сельского поселения, КСП им. Калинина, лот № 115, участок № 2/1, участок № 2/2	64 127	Земли сельскохозяйственного назначения	Сельскохозяйственное использование	Земли промышленности, энергетики, транспорта, связи, радиовещания, телевидения, информатики, земли для обеспечения космической деятельности, земли обороны, безопасности и земли иного специального назначения	Автомобильный транспорт	14 247	-	Образуемый земельный участок частично расположен в границах зоны размещения объекта. Способ образования - путем раздела исходного земельного участка.
94	71(2)	1-21	90:02:150601:698	Республика Крым, р-н Белогорский, на территории Муромского сельского поселения, КСП им. Калинина, лот № 115, участок № 2/1, участок № 2/2	64 127	Земли сельскохозяйственного назначения	Сельскохозяйственное использование	-	-	49 880	-	Образуемый земельный участок за границей зоны размещения объекта. Способ образования - путем раздела исходного земельного участка.
95	72	1-23	90:02:150701:559	Республика Крым, р-н Белогорский, с Муромское, ул Школьная	4 620	Земли промышленности, энергетики, транспорта, связи, радиовещания, телевидения, информатики, земли для обеспечения космической деятельности, земли обороны, безопасности и земли иного специального назначения	Для иных видов использования, характерных для населенных пунктов; Автомобильный транспорт	-	Автомобильный транспорт	4 462	-	Образуемый земельный участок частично расположен в границах зоны размещения объекта. Способ образования - путем раздела исходного земельного участка, при этом земельный участок, раздел которого осуществлен, сохраняется в измененных границах (измененный земельный участок).
96	73	1-4	90:02:150102:721	р-н Белогорский, с Муромское, ул Школьная	2 256	Земли населённых пунктов	Земельные участки (территории) общего пользования	-	-	52	Территории общего пользования	Образуемый земельный участок частично расположен в границах зоны размещения объекта. Способ образования - путем раздела исходного земельного участка, при этом земельный участок, раздел которого осуществлен, сохраняется в измененных границах (измененный земельный участок).

Приложение 1. Перечень образуемых и изменяемых земельных участков в границах зоны планируемого размещения линейного объекта: «Строительство и реконструкция автомобильной дороги Керчь – Феодосия – Белогорск – Симферополь – Бахчисарай – Севастополь (граница Бахчисарайского района)», этап 4 - Белогорский район												
№ п/п	Условные номера обраемых земельных участков	Номера характерных точек образуемых земельных участков	Кадастровые номера земельных участков, из которых образуются земельные участки	Адрес (местоположение) земельного участка	Площадь исходного земельного участка по сведениям ЕГРН, кв.м.	Категория земель	Разрешенное использование	Устанавливаемая категория земель	Устанавливаемый вид разрешенного использования	Площадь образуемых/изменяемых земельных участков, кв.м.	Сведения об отнесении (неотнесении) образуемых земельных участков к территории общего пользования	Способ образования земельного участка, примечания
1	2	3	4	5	6	7	8	9	10	11	12	13
97	74(1)	1-4	90:02:150601:647	р-н Белогорский, на территории Муромского сельского поселения, КСП "им. Калинина", лот № 115, участок № 1	80 798	Земли сельскохозяйственного назначения	Сельскохозяйственное использование	Земли промышленности, энергетики, транспорта, связи, радиовещания, телевидения, информатики, земли для обеспечения космической деятельности, земли обороны, безопасности и земли иного специального назначения	Автомобильный транспорт	157	-	Образуемый земельный участок частично расположен в границах зоны размещения объекта. Способ образования - путем раздела исходного земельного участка.
98	74(2)	1-11	90:02:150601:647	р-н Белогорский, на территории Муромского сельского поселения, КСП "им. Калинина", лот № 115, участок № 1	80 798	Земли сельскохозяйственного назначения	Сельскохозяйственное использование	-	-	80 641	-	Образуемый земельный участок за границей зоны размещения объекта. Способ образования - путем раздела исходного земельного участка.
99	75	1-8	90:02:150701:436	Республика Крым, р-н Белогорский, с Муромское, поле №6	9 263	Категория не установлена	Сведения отсутствуют	Земли промышленности, энергетики, транспорта, связи, радиовещания, телевидения, информатики, земли для обеспечения космической деятельности, земли обороны, безопасности и земли иного специального назначения	Автомобильный транспорт	711	-	Образуемый земельный участок частично расположен в границах зоны размещения объекта. Способ образования - путем раздела исходного земельного участка, при этом земельный участок, раздел которого осуществлен, сохраняется в измененных границах (измененный земельный участок).
100	534(1)	1-16	90:02:030401:2193	Республика Крым, Белогорский р-н, Ароматновский с/с	4868	Земли сельскохозяйственного назначения	Ведение личного подсобного хозяйства на полевых участках	Земли промышленности, энергетики, транспорта, связи, радиовещания, телевидения, информатики, земли для обеспечения космической деятельности, земли обороны, безопасности и земли иного специального назначения	Автомобильный транспорт	460	-	Образуемый земельный участок частично расположен в границах зоны размещения объекта. Способ образования - путем раздела исходного земельного участка.
101	534(2)	1-18	90:02:030401:2193	Республика Крым, Белогорский р-н, Ароматновский с/с	4868	Земли сельскохозяйственного назначения	Ведение личного подсобного хозяйства на полевых участках	-	-	4 408	-	Образуемый земельный участок за границей зоны размещения объекта. Способ образования - путем раздела исходного земельного участка.
102	282(1)	1-9	90:02:071101:1280	Республика Крым, Белогорский р-н, Зеленогорский с/с, за пределами населенного пункта	22 199	Земли сельскохозяйственного назначения	Сельскохозяйственное использование	Земли промышленности, энергетики, транспорта, связи, радиовещания, телевидения, информатики, земли для обеспечения космической деятельности, земли обороны, безопасности и земли иного специального назначения	Автомобильный транспорт	758	-	Существующий земельный участок частично расположен в границах зоны размещения объекта. Способ образования - путем раздела исходного земельного участка.
103	282(2)	1-7	90:02:071101:1280	Республика Крым, Белогорский р-н, Зеленогорский с/с, за пределами населенного пункта	22 199	Земли сельскохозяйственного назначения	Сельскохозяйственное использование	-	-	21 441	-	Образуемый земельный участок за границей зоны размещения объекта. Способ образования - путем раздела исходного земельного участка.
ИЗМЕНЯЕМЫЕ ЗЕМЕЛЬНЫЕ УЧАСТКИ												
1	60	-	90:02:050801:937	Белогорский р-н	2 820	Земли сельскохозяйственного назначения	Сельскохозяйственное использование	Земли промышленности, энергетики, транспорта, связи, радиовещания, телевидения, информатики, земли для обеспечения космической деятельности, земли обороны, безопасности и земли иного специального назначения	Автомобильный транспорт	-	-	Существующий земельный участок полностью расположен в границах зоны размещения объекта. Образован из 90:02:050801:316.
2	82	-	90:02:020103:3812	Республика Крым, р-н Белогорский, пгт Зуя	308	Земли населённых пунктов	Автомобильный транспорт	-	Земельные участки (территории) общего пользования	-	Территории общего пользования	Существующий земельный участок полностью расположен в границах зоны размещения объекта.
3	83	-	90:02:020103:3908	Республика Крым, р-н Белогорский, пгт Зуя, ул Шоссейная	6 018	Земли населённых пунктов	Туристическое обслуживание	-	Земельные участки (территории) общего пользования	-	Территории общего пользования	Существующий земельный участок полностью расположен в границах зоны размещения объекта. Образован из 90:02:020103:291.
4	84	-	90:02:020103:3903	Республика Крым, р-н Белогорский, пгт Зуя	39 962	Земли населённых пунктов	Автомобильный транспорт	-	Земельные участки (территории) общего пользования	-	Территории общего пользования	Существующий земельный участок полностью расположен в границах зоны размещения объекта.
5	85	-	90:02:020103:3758	Республика Крым, р-н Белогорский, пгт Зуя, ул Сиреневая	63	Земли населённых пунктов	Автомобильный транспорт	-	Земельные участки (территории) общего пользования	-	Территории общего пользования	Существующий земельный участок полностью расположен в границах зоны размещения объекта.
6	87	-	90:02:020103:960	Республика Крым, Белогорский р-н, пгт Зуя, ул Лесная, д 2	1 040	Земли населённых пунктов	Автомобильный транспорт	-	Земельные участки (территории) общего пользования	-	Территории общего пользования	Существующий земельный участок полностью расположен в границах зоны размещения объекта.
7	88	-	90:02:020103:475	Республика Крым, р-н Белогорский, пгт Зуя, пер Лесной, №1	1 000	Земли населённых пунктов	Для индивидуального жилищного строительства	-	Земельные участки (территории) общего пользования	-	Территории общего пользования	Существующий земельный участок полностью расположен в границах зоны размещения объекта.
8	89	-	90:02:020103:3463	Республика Крым, Белогорский район, пгт Зуя, пер Лесной, 3	1 000	Земли населённых пунктов	Для индивидуального жилищного строительства	-	Земельные участки (территории) общего пользования	-	Территории общего пользования	Существующий земельный участок полностью расположен в границах зоны размещения объекта.
9	90	-	90:02:020103:362	Республика Крым, р-н Белогорский, п Зуя, ул Лесная, 4	1 074	Земли населённых пунктов	Автомобильный транспорт	-	Земельные участки (территории) общего пользования	-	Территории общего пользования	Существующий земельный участок полностью расположен в границах зоны размещения объекта.
10	91	-	90:02:020103:1077	Республика Крым, Белогорский р-н, пгт Зуя, пер Лесной, д 5	1 000	Земли населённых пунктов	Для индивидуальной жилой застройки; Для индивидуального жилищного строительства	-	Земельные участки (территории) общего пользования	-	Территории общего пользования	Существующий земельный участок полностью расположен в границах зоны размещения объекта.

Приложение 1. Перечень образуемых и изменяемых земельных участков в границах зоны планируемого размещения линейного объекта: «Строительство и реконструкция автомобильной дороги Керчь – Феодосия – Белогорск – Симферополь – Бахчисарай – Севастополь (граница Бахчисарайского района)», этап 4 - Белогорский район

[illegible]

Приложение 1. Перечень образуемых и изменяемых земельных участков в границах зоны планируемого размещения линейного объекта: «Строительство и реконструкция автомобильной дороги Керчь – Феодосия – Белогорск – Симферополь – Бахчисарай – Севастополь (граница Бахчисарайского района)», этап 4 - Белогорский район

№ п/п	Условные номера обраемых земельных участков	Номера характерных точек образуемых земельных участков	Кадастровые номера земельных участков, из которых образуются земельные участки	Адрес (местоположение) земельного участка	Площадь исходного земельного участка по сведениям ЕГРН, кв.м.	Категория земель	Разрешенное использование	Устанавливаемая категория земель	Устанавливаемый вид разрешенного использования	Площадь образуемых/изменя емых земельных участков, кв.м.	Сведения об отнесении (неотнесении) образуемых земельных участков к территории общего пользования	Способ образования земельного участка, примечания
1	2	3	4	5	6	7	8	9	10	11	12	13
36	172	-	90:02:000000:1398	р-н Белогорский, с Крымская Роза	32	Земли населённых пунктов	Автомобильный транспорт	-	Земельные участки (территории) общего пользования	-	Территории общего пользования	Существующий земельный участок полностью расположен в границах зоны размещения объекта.
37	173	-	90:02:110102:1115	Республика Крым, р-н Белогорский, с Крымская Роза	882	Земли населённых пунктов	Автомобильный транспорт	-	Земельные участки (территории) общего пользования	-	Территории общего пользования	Существующий земельный участок полностью расположен в границах зоны размещения объекта.
38	179	-	90:02:000000:638	Республика Крым, р-н Белогорский, с Цветочное	15 268	Земли населённых пунктов	Для размещения объектов предпринимательской деятельности; Земельные участки (территории) общего пользования	-	Земельные участки (территории) общего пользования	-	Территории общего пользования	Существующий земельный участок полностью расположен в границах зоны размещения объекта.
39	180	-	90:02:000000:932	Республика Крым, р-н Белогорский, Цветочненское сельское поселение	2 721	Земли населённых пунктов	Автомобильный транспорт	-	Земельные участки (территории) общего пользования	-	Территории общего пользования	Существующий земельный участок полностью расположен в границах зоны размещения объекта.
40	181	-	90:02:180105:1456	Республика Крым, Белогорский район, с Цветочное	324	Земли населённых пунктов	Автомобильный транспорт	-	Земельные участки (территории) общего пользования	-	Территории общего пользования	Существующий земельный участок полностью расположен в границах зоны размещения объекта.
41	182	-	90:02:180105:1442	Республика Крым, р-н Белогорский, с Цветочное, ул Южная	12	Земли населённых пунктов	Автомобильный транспорт	-	Земельные участки (территории) общего пользования	-	Территории общего пользования	Существующий земельный участок полностью расположен в границах зоны размещения объекта. Образован из 90:02:180105:32.
42	183	-	90:02:180105:1450	Республика Крым, р-н Белогорский, с Цветочное, ул Южная	210	Земли населённых пунктов	Автомобильный транспорт	-	Земельные участки (территории) общего пользования	-	Территории общего пользования	Существующий земельный участок полностью расположен в границах зоны размещения объекта.
43	184	-	90:02:180105:1453	Республика Крым, р-н Белогорский, с Цветочное	42	Земли населённых пунктов	Для размещения и эксплуатации иных объектов транспорта; Автомобильный транспорт	-	Земельные участки (территории) общего пользования	-	Территории общего пользования	Существующий земельный участок полностью расположен в границах зоны размещения объекта.
44	185	-	90:02:180105:1417	Республика Крым, р-н Белогорский, с Цветочное, ул Южная	261	Земли населённых пунктов	Автомобильный транспорт	-	Земельные участки (территории) общего пользования	-	Территории общего пользования	Существующий земельный участок полностью расположен в границах зоны размещения объекта. Образован из 90:02:180105:36.
45	186	-	90:02:180105:1429	Республика Крым, р-н Белогорский, с Цветочное, ул Южная	143	Земли населённых пунктов	Автомобильный транспорт	-	Земельные участки (территории) общего пользования	-	Территории общего пользования	Существующий земельный участок полностью расположен в границах зоны размещения объекта. Образован из 90:02:180102:4.
46	187	-	90:02:180105:1455	Республика Крым, р-н Белогорский, с Цветочное	18	Земли населённых пунктов	Автомобильный транспорт	-	Земельные участки (территории) общего пользования	-	Территории общего пользования	Существующий земельный участок полностью расположен в границах зоны размещения объекта.
47	188	-	90:02:180105:1431	Республика Крым, Белогорский р-н, с Цветочное, ул Южная	93	Земли населённых пунктов	Автомобильный транспорт	-	Земельные участки (территории) общего пользования	-	Территории общего пользования	Существующий земельный участок полностью расположен в границах зоны размещения объекта. Образован из 90:02:180105:221.
48	190	-	90:02:180105:1454	Республика Крым, Белогорский район, с Цветочное	541	Земли населённых пунктов	Автомобильный транспорт	-	Земельные участки (территории) общего пользования	-	Территории общего пользования	Существующий земельный участок полностью расположен в границах зоны размещения объекта.
49	191	-	90:02:180105:1443	Республика Крым, р-н Белогорский, с Цветочное, ул Трубенко	714	Земли населённых пунктов	Автомобильный транспорт	-	Земельные участки (территории) общего пользования	-	Территории общего пользования	Существующий земельный участок полностью расположен в границах зоны размещения объекта.
50	192	-	90:02:180105:1358	Республика Крым, р-н Белогорский, Цветочненское сельское поселение	14 290	Земли населённых пунктов	Автомобильный транспорт	-	Земельные участки (территории) общего пользования	-	Территории общего пользования	Существующий земельный участок полностью расположен в границах зоны размещения объекта.
51	193	-	90:02:180105:1420	Республика Крым, р-н Белогорский, с Цветочное, ул Трубенко	530	Земли населённых пунктов	Автомобильный транспорт	-	Земельные участки (территории) общего пользования	-	Территории общего пользования	Существующий земельный участок полностью расположен в границах зоны размещения объекта.
52	194	-	90:02:180105:1691	Республика Крым, р-н Белогорский, с Цветочное, пер Кооперативный	433	Земли населённых пунктов	Для индивидуального жилищного строительства	-	Земельные участки (территории) общего пользования	-	Территории общего пользования	Существующий земельный участок полностью расположен в границах зоны размещения объекта. Образован из 90:02:180105:293.
53	195	-	90:02:000000:1329	Республика Крым, р-н Белогорский, с Цветочное, пер Кооперативный	861	Земли населённых пунктов	Автомобильный транспорт	-	Земельные участки (территории) общего пользования	-	Территории общего пользования	Существующий земельный участок полностью расположен в границах зоны размещения объекта.
54	196	-	90:02:180105:1457	Республика Крым, р-н Белогорский, с Цветочное	117	Земли населённых пунктов	Автомобильный транспорт	-	Земельные участки (территории) общего пользования	-	Территории общего пользования	Существующий земельный участок полностью расположен в границах зоны размещения объекта.
55	199	-	90:02:030401:3421	Республика Крым, Белогорский р-н, Ароматовский с/с	1 039	Земли сельскохозяйственного назначения	Ведение личного подсобного хозяйства на полевых участках	Земли промышленности, энергетики, транспорта, связи, радиовещания, телевидения, информатики, земли для обеспечения космической деятельности, земли обороны, безопасности и земли иного специального назначения	Автомобильный транспорт	-	-	Существующий земельный участок полностью расположен в границах зоны размещения объекта.
56	204	-	90:02:000000:1346	Республика Крым, Белогорский район, с Цветочное	1 229	Земли населённых пунктов	Автомобильный транспорт	-	Земельные участки (территории) общего пользования	-	Территории общего пользования	Существующий земельный участок полностью расположен в границах зоны размещения объекта.
57	205	-	90:02:000000:632	Республика Крым, р-н. Белогорский, с. Цветочное	5 904	Земли населённых пунктов	Для размещения объектов предпринимательской деятельности; Земельные участки (территории) общего пользования	-	Земельные участки (территории) общего пользования	-	Территории общего пользования	Существующий земельный участок полностью расположен в границах зоны размещения объекта.
58	206	-	90:02:180105:1345	Республика Крым, р-н Белогорский, с Цветочное, Цветочненское сельское поселение	65	Земли населённых пунктов	Автомобильный транспорт	-	Земельные участки (территории) общего пользования	-	Территории общего пользования	Существующий земельный участок полностью расположен в границах зоны размещения объекта.

Приложение 1. Перечень образуемых и изменяемых земельных участков в границах зоны планируемого размещения линейного объекта: «Строительство и реконструкция автомобильной дороги Керчь – Феодосия – Белогорск – Симферополь – Бахчисарай – Севастополь (граница Бахчисарайского района)», этап 4 - Белогорский район												
№ п/п	Условные номера обраемых земельных участков	Номера характерных точек образуемых земельных участков	Кадастровые номера земельных участков, из которых образуются земельные участки	Адрес (местоположение) земельного участка	Площадь исходного земельного участка по сведениям ЕГРН, кв.м.	Категория земель	Разрешенное использование	Устанавливаемая категория земель	Устанавливаемый вид разрешенного использования	Площадь образуемых/изменяемых земельных участков, кв.м.	Сведения об отнесении (неотнесении) образуемых земельных участков к территории общего пользования	Способ образования земельного участка, примечания
1	2	3	4	5	6	7	8	9	10	11	12	13
59	207	-	90:02:180105:1346	Республика Крым, р-н Белогорский, Цветочненское сельское поселение	2 910	Земли промышленности, энергетики, транспорта, связи, радиовещания, телевидения, информатики, земли для обеспечения космической деятельности, земли обороны, безопасности и земли иного специального назначения	Автомобильный транспорт	Земли населённых пунктов	Земельные участки (территории) общего пользования	-	Территории общего пользования	Существующий земельный участок полностью расположен в границах зоны размещения объекта.
60	208	-	90:02:180105:1353	Республика Крым, р-н Белогорский, Цветочненское сельское поселение	482	Земли промышленности, энергетики, транспорта, связи, радиовещания, телевидения, информатики, земли для обеспечения космической деятельности, земли обороны, безопасности и земли иного специального назначения	Автомобильный транспорт	Земли населённых пунктов	Земельные участки (территории) общего пользования	-	Территории общего пользования	Существующий земельный участок полностью расположен в границах зоны размещения объекта.
61	209	-	90:02:180105:1344	Республика Крым, р-н Белогорский, с Цветочное, Цветочненское сельское поселение	3	Земли населённых пунктов	Автомобильный транспорт	-	Земельные участки (территории) общего пользования		Территории общего пользования	Существующий земельный участок полностью расположен в границах зоны размещения объекта.
62	210	-	90:02:180105:1351	Республика Крым, р-н Белогорский, Цветочненское сельское поселение, с Цветочное	1 953	Земли населённых пунктов	Автомобильный транспорт	-	Земельные участки (территории) общего пользования		Территории общего пользования	Существующий земельный участок полностью расположен в границах зоны размещения объекта.
63	211	-	90:02:180105:1447	Республика Крым, р-н Белогорский, с Цветочное	234	Земли населённых пунктов	Для иных видов использования, характерных для населенных пунктов; Автомобильный транспорт	-	Земельные участки (территории) общего пользования		Территории общего пользования	Существующий земельный участок полностью расположен в границах зоны размещения объекта.
64	212	-	90:02:180105:1433	р-н Белогорский, с Цветочное, ул Подгорная	105	Земли населённых пунктов	Автомобильный транспорт	-	Земельные участки (территории) общего пользования		Территории общего пользования	Существующий земельный участок полностью расположен в границах зоны размещения объекта.
65	213	-	90:02:180105:1451	Республика Крым, Белогорский район, с Цветочное	171	Земли населённых пунктов	Автомобильный транспорт	-	Земельные участки (территории) общего пользования		Территории общего пользования	Существующий земельный участок полностью расположен в границах зоны размещения объекта.
66	214	-	90:02:180105:1458	Республика Крым, р-н Белогорский, с Цветочное	7	Земли населённых пунктов	Автомобильный транспорт	-	Земельные участки (территории) общего пользования		Территории общего пользования	Существующий земельный участок полностью расположен в границах зоны размещения объекта.
67	215	-	90:02:000000:931	Республика Крым, р-н Белогорский, Цветочненское сельское поселение	630	Земли населённых пунктов	Автомобильный транспорт	-	Земельные участки (территории) общего пользования		Территории общего пользования	Существующий земельный участок полностью расположен в границах зоны размещения объекта.
68	216	-	90:02:180105:1452	Республика Крым, Белогорский район, с Цветочное	145	Земли населённых пунктов	Автомобильный транспорт	-	Земельные участки (территории) общего пользования		Территории общего пользования	Существующий земельный участок полностью расположен в границах зоны размещения объекта.
69	189	-	90:02:180105:1347	Республика Крым, р-н Белогорский, Цветочненское сельское поселение	50	Земли промышленности, энергетики, транспорта, связи, радиовещания, телевидения, информатики, земли для обеспечения космической деятельности, земли обороны, безопасности и земли иного специального назначения	Автомобильный транспорт	Земли населённых пунктов	Земельные участки (территории) общего пользования	-	Территории общего пользования	Существующий земельный участок полностью расположен в границах зоны размещения объекта.
70	222	-	90:02:030401:4011	Республика Крым, р-н Белогорский, с Цветочное, Цветочненское сельское поселение	8 671	Земли населённых пунктов	Автомобильный транспорт	Земли промышленности, энергетики, транспорта, связи, радиовещания, телевидения, информатики, земли для обеспечения космической деятельности, земли обороны, безопасности и земли иного специального назначения	-	-	-	Существующий земельный участок полностью расположен в границах зоны размещения объекта.
71	310	-	90:02:071101:154	Республика Крым, р-н Белогорский, на территории Зеленогорского сельского совета, контур № 90.92, участок № 230 (1)	19 879	Земли сельскохозяйственного назначения	Растениеводство	Земли промышленности, энергетики, транспорта, связи, радиовещания, телевидения, информатики, земли для обеспечения космической деятельности, земли обороны, безопасности и земли иного специального назначения	Автомобильный транспорт	-	-	Существующий земельный участок полностью расположен в границах зоны размещения объекта.
72	320	-	90:02:071101:248	Республика Крым, р-н Белогорский, на территории Зеленогорского сельского совета, контур № 90.92, участок № 231 (1)	2 785	Земли сельскохозяйственного назначения	Растениеводство	Земли промышленности, энергетики, транспорта, связи, радиовещания, телевидения, информатики, земли для обеспечения космической деятельности, земли обороны, безопасности и земли иного специального назначения	Автомобильный транспорт	-	-	Существующий земельный участок полностью расположен в границах зоны размещения объекта.
73	338	-	90:02:060601:539	Республика Крым, р-н Белогорский, Белогорское лесничество, квартал 38, выдел 1, 4, 10	155 694	Земли лесного фонда	Строительство, реконструкция, эксплуатация линейных объектов	Земли промышленности, энергетики, транспорта, связи, радиовещания, телевидения, информатики, земли для обеспечения космической деятельности, земли обороны, безопасности и земли иного специального назначения	Автомобильный транспорт	-	-	Существующий земельный участок полностью расположен в границах зоны размещения объекта.

Приложение 1. Перечень образуемых и изменяемых земельных участков в границах зоны планируемого размещения линейного объекта: «Строительство и реконструкция автомобильной дороги Керчь – Феодосия – Белогорск – Симферополь – Бахчисарай – Севастополь (граница Бахчисарайского района)», этап 4 - Белогорский район												
№ п/п	Условные номера обраемых земельных участков	Номера характерных точек образуемых земельных участков	Кадастровые номера земельных участков, из которых образуются земельные участки	Адрес (местоположение) земельного участка	Площадь исходного земельного участка по сведениям ЕГРН, кв.м.	Категория земель	Разрешенное использование	Устанавливаемая категория земель	Устанавливаемый вид разрешенного использования	Площадь образуемых/изменяемых земельных участков, кв.м.	Сведения об отнесении (неотнесении) образуемых земельных участков к территории общего пользования	Способ образования земельного участка, примечания
1	2	3	4	5	6	7	8	9	10	11	12	13
74	339	-	90:02:000000:1060	Республика Крым, Белогорское лесничество, Белогорское участковое лесничество, квартал № 38, выдел № 13	7 760	Земли лесного фонда	Строительство, реконструкция, эксплуатация линейных объектов	Земли промышленности, энергетики, транспорта, связи, радиовещания, телевидения, информатики, земли для обеспечения космической деятельности, земли обороны, безопасности и земли иного специального назначения	Автомобильный транспорт	-	-	Существующий земельный участок полностью расположен в границах зоны размещения объекта.
75	344	-	90:02:000000:1078	Республика Крым, Белогорский муниципальный район, Белогорское лесничество, Белогорское участковое лесничество, квартал № 37, части выделов № 13, 18	4 643	Земли лесного фонда	Строительство, реконструкция, эксплуатация линейных объектов	Земли промышленности, энергетики, транспорта, связи, радиовещания, телевидения, информатики, земли для обеспечения космической деятельности, земли обороны, безопасности и земли иного специального назначения	Автомобильный транспорт	-	-	Существующий земельный участок полностью расположен в границах зоны размещения объекта.
76	346	-	90:02:000000:1352	Республика Крым, р-н Белогорский	1 349	Земли населённых пунктов	Автомобильный транспорт	-	Земельные участки (территории) общего пользования	-	Территории общего пользования	Существующий земельный участок полностью расположен в границах зоны размещения объекта.
77	372	-	90:02:140301:659	Республика Крым, р-н Белогорский, из земель Мичуринского сельского совета, в с Мичурино, поле № 120	2 400	Земли населённых пунктов	Автомобильный транспорт	Земли промышленности, энергетики, транспорта, связи, радиовещания, телевидения, информатики, земли для обеспечения космической деятельности, земли обороны, безопасности и земли иного специального назначения	-	-	-	Существующий земельный участок полностью расположен в границах зоны размещения объекта. Образован из 90:02:000000:909.
78	505	-	90:02:150701:112	Республика Крым, Белогорский р-н, Муромский с/с, поле № 144, участок № 2; поле № 119, участок № 1	5 624	Земли сельскохозяйственного назначения	Ведение личного подсобного хозяйства на полевых участках	Земли промышленности, энергетики, транспорта, связи, радиовещания, телевидения, информатики, земли для обеспечения космической деятельности, земли обороны, безопасности и земли иного специального назначения	Автомобильный транспорт	-	-	Существующий земельный участок полностью расположен в границах зоны размещения объекта.
79	509	-	90:02:150102:745	Республика Крым, р-н Кировский, с. Муромское	9 653	Земли населённых пунктов	Автомобильный транспорт	-	Земельные участки (территории) общего пользования	-	Территории общего пользования	Существующий земельный участок полностью расположен в границах зоны размещения объекта.
80	510	-	90:02:150102:736	Республика Крым, р-н Белогорский, с Муромское, ул Почтовая	2 911	Земли населённых пунктов	Для иных видов использования, характерных для населенных пунктов; Автомобильный транспорт	Земли промышленности, энергетики, транспорта, связи, радиовещания, телевидения, информатики, земли для обеспечения космической деятельности, земли обороны, безопасности и земли иного специального назначения	Автомобильный транспорт	-	-	Существующий земельный участок полностью расположен в границах зоны размещения объекта.
81	515	-	90:02:000000:1443	Республика Крым, р-н Кировский, с. Муромское	23 175	Земли населённых пунктов	Автомобильный транспорт	-	Земельные участки (территории) общего пользования	-	Территории общего пользования	Существующий земельный участок полностью расположен в границах зоны размещения объекта.
82	516	-	90:02:150102:754	Республика Крым, р-н Белогорский, с Муромское, ул Черкасская	54	Земли населённых пунктов	Для иных видов использования, характерных для населенных пунктов; Земельные участки (территории) общего пользования	-	Земельные участки (территории) общего пользования	-	Территории общего пользования	Существующий земельный участок полностью расположен в границах зоны размещения объекта.
83	517	-	90:02:150102:17	Республика Крым, Белогорский район, с Муромское, ул Черкасская, д 1а	560	Земли населённых пунктов	Транспорт	-	Земельные участки (территории) общего пользования	-	Территории общего пользования	Существующий земельный участок полностью расположен в границах зоны размещения объекта.
84	518	-	90:02:150101:775	Республика Крым, р-н Белогорский, с Муромское, ул Черкасская	777	Земли населённых пунктов	Для иных видов использования, характерных для населенных пунктов; Автомобильный транспорт	-	Земельные участки (территории) общего пользования	-	Территории общего пользования	Существующий земельный участок полностью расположен в границах зоны размещения объекта.
85	531	-	90:02:150701:572	Республика Крым, р-н Белогорский, за пределами населенных пунктов Муромского сельского совета, поле № б/н	587	Земли населённых пунктов	Для размещения иных объектов промышленности, энергетики, транспорта, связи, радиовещания, телевидения, информатики, обеспечения космической деятельности, обороны, безопасности и иного специального назначения; Автомобильный транспорт	-	Земельные участки (территории) общего пользования	-	Территории общего пользования	Существующий земельный участок полностью расположен в границах зоны размещения объекта.
86	76	-	90:02:021001:2268	Республика Крым, р-н Белогорский, Симферопольское лесничество, Красногорское участковое лесничество, квартал 3, выдел 9, 13	5 188	Земли лесного фонда	Строительство, реконструкция, эксплуатация линейных объектов	Земли промышленности, энергетики, транспорта, связи, радиовещания, телевидения, информатики, земли для обеспечения космической деятельности, земли обороны, безопасности и земли иного специального назначения	Автомобильный транспорт	-	-	Существующий земельный участок полностью расположен в границах зоны размещения объекта.

Приложение 1. Перечень образуемых и изменяемых земельных участков в границах зоны планируемого размещения линейного объекта: «Строительство и реконструкция автомобильной дороги Керчь – Феодосия – Белогорск – Симферополь – Бахчисарай – Севастополь (граница Бахчисарайского района)», этап 4 - Белогорский район

№ п/п	Условные номера обраемых земельных участков	Номера характерных точек образуемых земельных участков	Кадастровые номера земельных участков, из которых образуются земельные участки	Адрес (местоположение) земельного участка	Площадь исходного земельного участка по сведениям ЕГРН, кв.м.	Категория земель	Разрешенное использование	Устанавливаемая категория земель	Устанавливаемый вид разрешенного использования	Площадь образуемых/изменяемых земельных участков, кв.м.	Сведения об отнесении (неотнесении) образуемых земельных участков к территории общего пользования	Способ образования земельного участка, примечания
1	2	3	4	5	6	7	8	9	10	11	12	13
87	77	-	90:02:021001:2269	Республика Крым, р-н Белогорский, Симферопольское лесничество, Красногорское участковое лесничество, квартал 3, выдел 7, 13	9 079	Земли лесного фонда	Строительство, реконструкция,эксплуатация линейных объектов	Земли промышленности, энергетики, транспорта, связи, радиовещания, телевидения, информатики, земли для обеспечения космической деятельности, земли обороны, безопасности и земли иного специального назначения	Автомобильный транспорт	-	-	Существующий земельный участок полностью расположен в границах зоны размещения объекта.
88	35(1)	-	90:02:021001:1658	Республика Крым, Белогорский р-н, Зуйский с/с	11 486	Земли сельскохозяйственного назначения	Ведение личного подсобного хозяйства на полевых участках	Земли сельскохозяйственного назначения	Сельскохозяйственное использование	-	-	Подлежит исправлению технической ошибки
89	130	-	90:02:020101:1971	Республика Крым, р-н Белогорский, пгт Зуя, пер Мирный, (район сельхозтехники)	7	Земли промышленности, энергетики, транспорта, связи, радиовещания, телевидения, информатики, земли для обеспечения космической деятельности, земли обороны, безопасности и земли иного специального назначения	Автомобильный транспорт	Земли населённых пунктов	Земельные участки (территории) общего пользования	-	Территории общего пользования	Существующий земельный участок полностью расположен в границах зоны размещения объекта. Образован из 90:02:020101:1828.
90	75	-	90:02:150701:436	Республика Крым, р-н Белогорский, с Муромское, поле №6	9 263	Категория не установлена	Сведения отсутствуют	Земли сельскохозяйственного назначения	Сельскохозяйственное использование	-	-	Образуемый земельный участок частично расположен в границах зоны размещения объекта. Способ образования - путем раздела исходного земельного участка, при этом земельный участок, раздел которого осуществлен, сохраняется в измененных границах (измененный земельный участок).
91	535	-	90:02:140301:658	Республика Крым, р-н Белогорский, из земель Мичуринского сельского совета, в с Мичурино, поле № 120	7 600	Земли населённых пунктов	Сельскохозяйственное использование	Земли сельскохозяйственного назначения	-	-	-	Существующий земельный участок полностью расположен за границей зоны размещения объекта. Образован из 90:02:000000:909.

Приложение 2. Перечень земельных участков в границах зоны планируемого размещения линейного объекта: «Строительство и реконструкция автомобильной дороги Керчь – Феодосия – Белогорск – Симферополь – Бахчисарай – Севастополь (граница Бахчисарайского района)», этап 4 - Белогорский район

[illegible]

Приложение 2. Перечень земельных участков в границах зоны планируемого размещения линейного объекта: «Строительство и реконструкция автомобильной дороги Керчь – Феодосия – Белогорск – Симферополь – Бахчисарай – Севастополь (граница Бахчисарайского района)», этап 4 - Белогорский район

№ п/п	Условный номер земельного участка	Кадастровый (условный) номер существующего земельного участка	Адрес (местоположение) земельного участка	Площадь земельного участка по сведениям ЕГРН, кв.м.	Площадь земельного участка в ППО, кв.м.	Наименование правообладателя	Форма собственности	Категория земель	Разрешенное использование	Примечания
1	2	3	4	5	6	7	8	9	10	11
17	17	90:02:180401:3У1	Республика Крым, Белогорский р-н, Цветочненское сельское поселение	15	15	-	-	Земли промышленности, энергетики, транспорта, связи, радиовещания, телевидения, информатики, земли для обеспечения космической деятельности, земли обороны, безопасности и земли иного специального назначения	Автомобильный транспорт	Образуемый земельный участок в границах зоны размещения объекта. Способ образования - из земель государственной собственности.
18	18	90:02:071101:3У1	Республика Крым, Белогорский р-н, Зеленогорское сельское поселение	5	5	-	-	Земли промышленности, энергетики, транспорта, связи, радиовещания, телевидения, информатики, земли для обеспечения космической деятельности, земли обороны, безопасности и земли иного специального назначения	Автомобильный транспорт	Образуемый многоконтурный земельный участок в границах зоны размещения объекта. Способ образования - из земель государственной собственности.
19	19	90:02:071101:3У2	Республика Крым, Белогорский р-н, Зеленогорское сельское поселение	142 622	142 622	-	-	Земли промышленности, энергетики, транспорта, связи, радиовещания, телевидения, информатики, земли для обеспечения космической деятельности, земли обороны, безопасности и земли иного специального назначения	Автомобильный транспорт	Образуемый земельный участок в границах зоны размещения объекта. Способ образования - из земель государственной собственности.
20	20	90:02:140301:3У1	Республика Крым, Белогорский р-н, Мичуринское сельское поселение	4	4	-	-	Земли промышленности, энергетики, транспорта, связи, радиовещания, телевидения, информатики, земли для обеспечения космической деятельности, земли обороны, безопасности и земли иного специального назначения	Автомобильный транспорт	Образуемый многоконтурный земельный участок в границах зоны размещения объекта. Способ образования - из земель государственной собственности.
21	21	90:02:050801:3У1	Республика Крым, Белогорский р-н, Васильевское сельское поселение	3	3	-	-	Земли промышленности, энергетики, транспорта, связи, радиовещания, телевидения, информатики, земли для обеспечения космической деятельности, земли обороны, безопасности и земли иного специального назначения	Автомобильный транспорт	Образуемый многоконтурный земельный участок в границах зоны размещения объекта. Способ образования - из земель государственной собственности.
22	22	90:02:050901:3У1	Республика Крым, Белогорский р-н, Васильевское сельское поселение	2 843	2 843	-	-	Земли промышленности, энергетики, транспорта, связи, радиовещания, телевидения, информатики, земли для обеспечения космической деятельности, земли обороны, безопасности и земли иного специального назначения	Автомобильный транспорт	Образуемый многоконтурный земельный участок в границах зоны размещения объекта. Способ образования - из земель государственной собственности.
23	23	90:02:050901:3У2	Республика Крым, Белогорский р-н, Васильевское сельское поселение	1 939	1 939	-	-	Земли промышленности, энергетики, транспорта, связи, радиовещания, телевидения, информатики, земли для обеспечения космической деятельности, земли обороны, безопасности и земли иного специального назначения	Автомобильный транспорт	Образуемый многоконтурный земельный участок в границах зоны размещения объекта. Способ образования - из земель государственной собственности.
24	24	90:02:000000:3У5	Республика Крым, Белогорский р-н, Васильевское сельское поселение	218 569	218 569	-	-	Земли промышленности, энергетики, транспорта, связи, радиовещания, телевидения, информатики, земли для обеспечения космической деятельности, земли обороны, безопасности и земли иного специального назначения	Автомобильный транспорт	Образуемый многоконтурный земельный участок в границах зоны размещения объекта. Способ образования - из земель государственной собственности.
25	25	90:02:000000:3У6	Республика Крым, Белогорский р-н, Муромское сельское поселение	12	12	-	-	Земли промышленности, энергетики, транспорта, связи, радиовещания, телевидения, информатики, земли для обеспечения космической деятельности, земли обороны, безопасности и земли иного специального назначения	Автомобильный транспорт	Образуемый земельный участок в границах зоны размещения объекта. Способ образования - из земель государственной собственности.
26	26	90:02:000000:3У7	Республика Крым, Белогорский р-н, Муромское сельское поселение	383 021	383 021	-	-	Земли промышленности, энергетики, транспорта, связи, радиовещания, телевидения, информатики, земли для обеспечения космической деятельности, земли обороны, безопасности и земли иного специального назначения	Автомобильный транспорт	Образуемый многоконтурный земельный участок в границах зоны размещения объекта. Способ образования - из земель государственной собственности.
27	27	90:02:000000:983	Республика Крым, р-н Белогорский, Зеленогорское сельское поселение	209 653	207 408	Республика Крым/ТКУ РК "Служба автомобильных дорог Республики Крым"	Постоянное (бессрочное) пользование	Земли промышленности, энергетики, транспорта, связи, радиовещания, телевидения, информатики, земли для обеспечения космической деятельности, земли обороны, безопасности и земли иного специального назначения	Автомобильный транспорт	Образуемый многоконтурный земельный участок частично расположен в границах зоны размещения объекта. Способ образования - путем раздела исходного земельного участка, при этом земельный участок, раздел которого осуществлен, сохраняется в измененных границах (измененный земельный участок).

Приложение 2. Перечень земельных участков в границах зоны планируемого размещения линейного объекта: «Строительство и реконструкция автомобильной дороги Керчь – Феодосия – Белогорск – Симферополь – Бахчисарай – Севастополь (граница Бахчисарайского района)», этап 4 - Белогорский район

№ п/п	Условный номер земельного участка	Кадастровый (условный) номер существующего земельного участка	Адрес (местоположение) земельного участка	Площадь земельного участка по сведениям ЕГРН, кв.м.	Площадь земельного участка в ППО, кв.м.	Наименование правообладателя	Форма собственности	Категория земель	Разрешенное использование	Примечания
1	2	3	4	5	6	7	8	9	10	11
28	28	90:02:020103:3696	Республика Крым, р-н Белогорский, пгт Зуя	20 000	167	Муниципальное образование Зуйское сельское поселение Белогорского района Республики Крым/ФЕДЕРАЛЬНОЕ ГОСУДАРСТВЕННОЕ АВТОНОМНОЕ ОБРАЗОВАТЕЛЬНОЕ УЧРЕЖДЕНИЕ ВЫСШЕГО ОБРАЗОВАНИЯ "КРЫМСКИЙ ФЕДЕРАЛЬНЫЙ УНИВЕРСИТЕТ ИМ. В.И. ВЕРНАДСКОГО"	Муниципальная/Постоянное (бессрочное) пользование	Земли населённых пунктов	Отдых (рекреация)	Образуемый земельный участок частично расположен в границах зоны размещения объекта. Способ образования - путем раздела исходного земельного участка, при этом земельный участок, раздел которого осуществлен, сохраняется в измененных границах (измененный земельный участок).
29	29	90:02:000000:1040	Республика Крым, р-н Белогорский, пгт Зуя, ул Просторная	4 599	808	Муниципальное образование Зуйское сельское поселение Белогорского района Республики Крым/ООО "Прогресс"	Муниципальная/Частный сервитут	Земли населённых пунктов	Земельные участки (территории) общего пользования	Образуемый земельный участок частично расположен в границах зоны размещения объекта. Способ образования - путем раздела исходного земельного участка, при этом земельный участок, раздел которого осуществлен, сохраняется в измененных границах (измененный земельный участок).
30	30(1)	90:02:020103:1006	Республика Крым, Белогорский р-н, Зуйский с/с, пгт Зуя, ул Лесная, д 5	1 040	189	Макеева Антонина Яковлевна	Частная	Земли населённых пунктов	для индивидуального жилищного строительства	Образуемый земельный участок частично расположен в границах зоны размещения объекта. Способ образования - путем раздела исходного земельного участка.
31	31(1)	90:02:020103:3290	р-н Белогорский, пгт Зуя, ул Речная	1 260	66	Муниципальное образование Зуйское сельское поселение Белогорского района Республики Крым	Муниципальная	Земли населённых пунктов	Предпринимательство	Образуемый земельный участок частично расположен в границах зоны размещения объекта. Способ образования - путем раздела исходного земельного участка, при этом земельный участок, раздел которого осуществлен, сохраняется в измененных границах (измененный земельный участок).
32	31(2)	90:02:020103:3290	р-н Белогорский, пгт Зуя, ул Речная	1 260	195	Муниципальное образование Зуйское сельское поселение Белогорского района Республики Крым	Муниципальная	Земли населённых пунктов	Предпринимательство	Образуемый земельный участок частично расположен в границах зоны размещения объекта. Способ образования - путем раздела исходного земельного участка, при этом земельный участок, раздел которого осуществлен, сохраняется в измененных границах (измененный земельный участок).
33	32	90:02:020103:3633	р-н Белогорский, пгт Зуя, ул Мира	958	104	Муниципальное образование Зуйское сельское поселение Белогорского района Республики Крым	Муниципальная	Земли населённых пунктов	Земельные участки (территории) общего пользования	Образуемый земельный участок частично расположен в границах зоны размещения объекта. Способ образования - путем раздела исходного земельного участка, при этом земельный участок, раздел которого осуществлен, сохраняется в измененных границах (измененный земельный участок).
34	33(1)	90:02:110301:19	Республика Крым, Белогорский р-н, Крымскорозовский с/с	11 388 884	2 045	Республика Крым/Государственное опытное хозяйство "Крымская Роза" института эфиромасличных и лекарственных растений	Государственная/Постоянное (бессрочное) пользование	Категория не установлена	-	Образуемый земельный участок частично расположен в границах зоны размещения объекта. Способ образования - путем раздела исходного земельного участка, при этом земельный участок, раздел которого осуществлен, сохраняется в измененных границах (измененный земельный участок). Предполагается к изъятию в связи с возможным наличием обременения.
35	33(2)	90:02:110301:19	Республика Крым, Белогорский р-н, Крымскорозовский с/с	11 388 884	473	Республика Крым/Государственное опытное хозяйство "Крымская Роза" института эфиромасличных и лекарственных растений	Государственная/Постоянное (бессрочное) пользование	Категория не установлена	-	Образуемый многоконтурный земельный участок частично расположен в границах зоны размещения объекта. Способ образования - путем раздела исходного земельного участка, при этом земельный участок, раздел которого осуществлен, сохраняется в измененных границах (измененный земельный участок). Предполагается к изъятию в связи с возможным наличием обременения.
36	33(3)	90:02:110301:19	Республика Крым, Белогорский р-н, Крымскорозовский с/с	11 388 884	285	Республика Крым/Государственное опытное хозяйство "Крымская Роза" института эфиромасличных и лекарственных растений	Государственная/Постоянное (бессрочное) пользование	Категория не установлена	-	Образуемый многоконтурный земельный участок частично расположен в границах зоны размещения объекта. Способ образования - путем раздела исходного земельного участка, при этом земельный участок, раздел которого осуществлен, сохраняется в измененных границах (измененный земельный участок). Предполагается к изъятию в связи с возможным наличием обременения.
37	34	90:02:020103:3769	Республика Крым, р-н Белогорский, пгт Зуя, ул Мира	431	75	Республика Крым	Государственная	Земли населённых пунктов	для индивидуального жилищного строительства	Образуемый земельный участок частично расположен в границах зоны размещения объекта. Способ образования - путем раздела исходного земельного участка, при этом земельный участок, раздел которого осуществлен, сохраняется в измененных границах (измененный земельный участок).
38	35(1)	90:02:021001:1658	Республика Крым, Белогорский р-н, Зуйский с/с	11 486	1 809	Шкляр Николай Данилович	Данные отсутствуют	Земли сельскохозяйственного назначения	Ведение личного подсобного хозяйства на полевых участках	Образуемый земельный участок частично расположен в границах зоны размещения объекта. Способ образования - путем раздела исходного земельного участка.
39	36(1)	90:02:000000:58	Республика Крым, р-н Белогорский, на территории пгт Зуя, Зуйский поселковый совет, поле №243 участок №9	2 950	850	Ходыкин Леонид Дмитриевич	Частная	Земли населённых пунктов	сельскохозяйственное использование	Образуемый земельный участок частично расположен в границах зоны размещения объекта. Способ образования - путем раздела исходного земельного участка.
40	37(1)	90:02:021001:2615	Республика Крым, р-н Белогорский, на территории Зуйского п/совета, поле №243	14 756	2 491	Чиж Лидия Николаевна	Частная	Земли сельскохозяйственного назначения	Сельскохозяйственное использование	Образуемый земельный участок частично расположен в границах зоны размещения объекта. Способ образования - путем раздела исходного земельного участка.
41	38	90:00:000000:1185	Республика Крым, р-н Белогорский, с/п Зуйское, за границами населенных пунктов	680 942	486	Республика Крым	Государственная	Земли сельскохозяйственного назначения	Сельскохозяйственное использование	Образуемый земельный участок частично расположен в границах зоны размещения объекта. Способ образования - путем раздела исходного земельного участка, при этом земельный участок, раздел которого осуществлен, сохраняется в измененных границах (измененный земельный участок).

Приложение 2. Перечень земельных участков в границах зоны планируемого размещения линейного объекта: «Строительство и реконструкция автомобильной дороги Керчь – Феодосия – Белогорск – Симферополь – Бахчисарай – Севастополь (граница Бахчисарайского района)», этап 4 - Белогорский район										
№ п/п	Условный номер земельного участка	Кадастровый (условный) номер существующего земельного участка	Адрес (местоположение) земельного участка	Площадь земельного участка по сведениям ЕГРН, кв.м.	Площадь земельного участка в ППО, кв.м.	Наименование правообладателя	Форма собственности	Категория земель	Разрешенное использование	Примечания
1	2	3	4	5	6	7	8	9	10	11
42	39(1)	90:02:021001:2626	Республика Крым, р-н Белогорский, за границами населенных пунктов Зуйского поселкового совета, на территории земель бывшего КСП "Россия"	10 577	191	Токи Руслан Ильясович	Частная	Земли сельскохозяйственного назначения	Сельскохозяйственное использование	Образуемый земельный участок частично расположен в границах зоны размещения объекта. Способ образования - путем раздела исходного земельного участка.
43	40(1)	90:02:000000:949	Республика Крым, р-н Белогорский, Зуйское сельское поселение, пгт Зуя	1 519	290	Республика Крым/ТКУ РК "Служба автомобильных дорог Республики Крым"	Постоянное (бессрочное) пользование	Земли населённых пунктов	Автомобильный транспорт	Образуемый земельный участок частично расположен в границах зоны размещения объекта. Способ образования - путем раздела исходного земельного участка, при этом земельный участок, раздел которого осуществлен, сохраняется в измененных границах (измененный земельный участок).
44	40(2)	90:02:000000:949	Республика Крым, р-н Белогорский, Зуйское сельское поселение, пгт Зуя	1 519	1 183	Республика Крым/ТКУ РК "Служба автомобильных дорог Республики Крым"	Постоянное (бессрочное) пользование	Земли населённых пунктов	Автомобильный транспорт	Образуемый земельный участок частично расположен в границах зоны размещения объекта. Способ образования - путем раздела исходного земельного участка, при этом земельный участок, раздел которого осуществлен, сохраняется в измененных границах (измененный земельный участок).
45	41	90:02:020101:1998	Республика Крым, р-н Белогорский, пгт Зуя, участок 1	72 952	209	Муниципальное образование Зуйское сельское поселение Белогорского района Республики Крым/ООО "АТЛАНТ"	Муниципальная/Аренда	Земли населённых пунктов	Среднеэтажная жилая застройка	Образуемый земельный участок частично расположен в границах зоны размещения объекта. Способ образования - путем раздела исходного земельного участка, при этом земельный участок, раздел которого осуществлен, сохраняется в измененных границах (измененный земельный участок).
46	42	90:02:000000:498	р-н Белогорский, за границами населенных пунктов Крымскорозовского сельского поселения	6 455 051	202	Российская Федерация/Федеральное государственное бюджетное учреждение науки "Научно-исследовательский институт сельского хозяйства Крыма"	Федеральная/Постоянное (бессрочное) пользование	Земли сельскохозяйственного назначения	сельскохозяйственное использование	Образуемый многоконтурный земельный участок частично расположен в границах зоны размещения объекта. Способ образования - путем раздела исходного земельного участка, при этом земельный участок, раздел которого осуществлен, сохраняется в измененных границах (измененный земельный участок).
47	43	90:02:030401:134	Республика Крым, р-н Белогорский, за границами населенных пунктов Ароматновского сельского совета, участок № 2	84 164	1 460	Республика Крым/ООО Белогорские известняки	Аренда 16 лет	Земли промышленности, энергетики, транспорта, связи, радиовещания, телевидения, информатики, земли для обеспечения космической деятельности, земли обороны, безопасности и земли иного специального назначения	Автомобильный транспорт	Образуемый земельный участок частично расположен в границах зоны размещения объекта. Способ образования - путем раздела исходного земельного участка, при этом земельный участок, раздел которого осуществлен, сохраняется в измененных границах (измененный земельный участок).
48	44	90:02:000000:1345	Республика Крым, р-н Белогорский, с/п Ароматновское, за границами населенных пунктов	332 861	379	Республика Крым	Государственная	Земли сельскохозяйственного назначения	Сельскохозяйственное использование	Образуемый многоконтурный земельный участок частично расположен в границах зоны размещения объекта. Способ образования - путем раздела исходного земельного участка, при этом земельный участок, раздел которого осуществлен, сохраняется в измененных границах (измененный земельный участок).
49	45	90:02:000000:627	Республика Крым, р-н Белогорский, Зеленогорское сельское поселение, за границами населенных пунктов	255 484	230 157	Республика Крым/ТКУ РК "Служба автомобильных дорог Республики Крым"	Постоянное (бессрочное) пользование	Земли промышленности, энергетики, транспорта, связи, радиовещания, телевидения, информатики, земли для обеспечения космической деятельности, земли обороны, безопасности и земли иного специального назначения	Автомобильный транспорт	Образуемый земельный участок частично расположен в границах зоны размещения объекта. Способ образования - путем раздела исходного земельного участка, при этом земельный участок, раздел которого осуществлен, сохраняется в измененных границах (измененный земельный участок).
50	46(1)	90:02:071101:2646	Республика Крым, р-н Белогорский, на территории Зеленогорского сельского совета, контур №27	20 122	234	Сизов Александр Михайлович/ООО "Агрофирма "Зеленогорск"	Частная/Аренда	Земли сельскохозяйственного назначения	Растениеводство	Образуемый земельный участок частично расположен в границах зоны размещения объекта. Способ образования - путем раздела исходного земельного участка.
51	47(1)	90:02:071101:2626	Республика Крым, р-н Белогорский, с/с Зеленогорский	20 299	162	Кузьмин Сергей Федорович	Частная	Земли сельскохозяйственного назначения	Сельскохозяйственное использование	Образуемый земельный участок частично расположен в границах зоны размещения объекта. Способ образования - путем раздела исходного земельного участка, при этом земельный участок, раздел которого осуществлен, сохраняется в измененных границах (измененный земельный участок).
52	48	90:02:071101:2380	р-н Белогорский, Зеленогорское сельское поселение, за границами населенных пунктов	103 342	84 701	Республика Крым/ТКУ РК "Служба автомобильных дорог Республики Крым"	Постоянное (бессрочное) пользование	Земли промышленности, энергетики, транспорта, связи, радиовещания, телевидения, информатики, земли для обеспечения космической деятельности, земли обороны, безопасности и земли иного специального назначения	Автомобильный транспорт	Образуемый земельный участок частично расположен в границах зоны размещения объекта. Способ образования - путем раздела исходного земельного участка, при этом земельный участок, раздел которого осуществлен, сохраняется в измененных границах (измененный земельный участок).
53	49	90:02:071101:2574	Республика Крым, р-н Белогорский, Зеленогорское сельское поселение	1 045	543	Республика Крым	Государственная	Земли промышленности, энергетики, транспорта, связи, радиовещания, телевидения, информатики, земли для обеспечения космической деятельности, земли обороны, безопасности и земли иного специального назначения	Автомобильный транспорт	Образуемый земельный участок частично расположен в границах зоны размещения объекта. Способ образования - путем раздела исходного земельного участка, при этом земельный участок, раздел которого осуществлен, сохраняется в измененных границах (измененный земельный участок).
54	50	90:02:060601:505	Республика Крым, р-н Белогорский, Вишенское сельское поселение, за границами населенных пунктов	6 144	1 842	Республика Крым/ТКУ РК "Служба автомобильных дорог Республики Крым"	Постоянное (бессрочное) пользование	Земли промышленности, энергетики, транспорта, связи, радиовещания, телевидения, информатики, земли для обеспечения космической деятельности, земли обороны, безопасности и земли иного специального назначения	Автомобильный транспорт	Образуемый земельный участок частично расположен в границах зоны размещения объекта. Способ образования - путем раздела исходного земельного участка, при этом земельный участок, раздел которого осуществлен, сохраняется в измененных границах (измененный земельный участок).
55	51	90:02:100801:15	Республика Крым, р-н Белогорский, с/с Криничненский	128 643	108 587	Республика Крым	Государственная	Земли промышленности, энергетики, транспорта, связи, радиовещания, телевидения, информатики, земли для обеспечения космической деятельности, земли обороны, безопасности и земли иного специального назначения	Автомобильный транспорт	Образуемый земельный участок частично расположен в границах зоны размещения объекта. Способ образования - путем раздела исходного земельного участка, при этом земельный участок, раздел которого осуществлен, сохраняется в измененных границах (измененный земельный участок).

Приложение 2. Перечень земельных участков в границах зоны планируемого размещения линейного объекта: «Строительство и реконструкция автомобильной дороги Керчь – Феодосия – Белогорск – Симферополь – Бахчисарай – Севастополь (граница Бахчисарайского района)», этап 4 - Белогорский район

№ п/п	Условный номер земельного участка	Кадастровый (условный) номер существующего земельного участка	Адрес (местоположение) земельного участка	Площадь земельного участка по сведениям ЕГРН, кв.м.	Площадь земельного участка в ППО, кв.м.	Наименование правообладателя	Форма собственности	Категория земель	Разрешенное использование	Примечания
1	2	3	4	5	6	7	8	9	10	11
56	52	90:02:100801:4	Республика Крым, Белогорский р-н, Криничненский с/с	3 042 900	270	Республика Крым	Государственная	Земли сельскохозяйственного назначения	Сельскохозяйственное использование	Образуемый многоконтурный земельный участок частично расположен в границах зоны размещения объекта. Способ образования - путем раздела исходного земельного участка, при этом земельный участок, раздел которого осуществлен, сохраняется в измененных границах (измененный земельный участок).
57	53	90:02:100801:18	Республика Крым, р-н Белогорский, Криничненское сельское поселение	23 558	21 085	Республика Крым	Государственная	Земли промышленности, энергетики, транспорта, связи, радиовещания, телевидения, информатики, земли для обеспечения космической деятельности, земли обороны, безопасности и земли иного специального назначения	Автомобильный транспорт	Образуемый земельный участок частично расположен в границах зоны размещения объекта. Способ образования - путем раздела исходного земельного участка, при этом земельный участок, раздел которого осуществлен, сохраняется в измененных границах (измененный земельный участок).
58	54	90:02:100801:13	Республика Крым, р-н Белогорский, Криничненское сельское поселение	46 370	561	Республика Крым/ООО "ФИРМА "ТЭС"	Государственная/ Аренда	Земли промышленности, энергетики, транспорта, связи, радиовещания, телевидения, информатики, земли для обеспечения космической деятельности, земли обороны, безопасности и земли иного специального назначения	Объекты дорожного сервиса	Образуемый земельный участок частично расположен в границах зоны размещения объекта. Способ образования - путем раздела исходного земельного участка, при этом земельный участок, раздел которого осуществлен, сохраняется в измененных границах (измененный земельный участок).
59	55	90:02:100801:14	Республика Крым, р-н Белогорский, с/с Криничненский	30 290	28 865	Республика Крым	Государственная	Земли промышленности, энергетики, транспорта, связи, радиовещания, телевидения, информатики, земли для обеспечения космической деятельности, земли обороны, безопасности и земли иного специального назначения	Автомобильный транспорт	Образуемый земельный участок частично расположен в границах зоны размещения объекта. Способ образования - путем раздела исходного земельного участка, при этом земельный участок, раздел которого осуществлен, сохраняется в измененных границах (измененный земельный участок).
60	56	90:02:100801:16	Республика Крым, р-н Белогорский, с/с Криничненский	43 561	42 354	Республика Крым	Государственная	Земли промышленности, энергетики, транспорта, связи, радиовещания, телевидения, информатики, земли для обеспечения космической деятельности, земли обороны, безопасности и земли иного специального назначения	Автомобильный транспорт	Образуемый земельный участок частично расположен в границах зоны размещения объекта. Способ образования - путем раздела исходного земельного участка, при этом земельный участок, раздел которого осуществлен, сохраняется в измененных границах (измененный земельный участок).
61	57	90:02:140301:592	Республика Крым, р-н Белогорский, с/с Мичуринский	10 011	9 439	Республика Крым	Государственная	Земли промышленности, энергетики, транспорта, связи, радиовещания, телевидения, информатики, земли для обеспечения космической деятельности, земли обороны, безопасности и земли иного специального назначения	Автомобильный транспорт	Образуемый земельный участок частично расположен в границах зоны размещения объекта. Способ образования - путем раздела исходного земельного участка, при этом земельный участок, раздел которого осуществлен, сохраняется в измененных границах (измененный земельный участок).
62	58(1)	90:02:140301:556	р-н Белогорский, на территории Мичуринского сельского совета, из земель КСП им Мичурина, поле 3	24 654	3 064	Кузовкина Евгения Петровна	Частная	Земли сельскохозяйственного назначения	Растениеводство	Образуемый земельный участок частично расположен в границах зоны размещения объекта. Способ образования - путем раздела исходного земельного участка.
63	59	90:02:050801:632	Республика Крым, р-н Белогорский, Васильевское сельское поселение	2 178	2 168	Республика Крым/ТКУ РК "Служба автомобильных дорог Республики Крым"	Постоянное (бессрочное) пользование	Земли промышленности, энергетики, транспорта, связи, радиовещания, телевидения, информатики, земли для обеспечения космической деятельности, земли обороны, безопасности и земли иного специального назначения	Автомобильный транспорт	Образуемый земельный участок частично расположен в границах зоны размещения объекта. Способ образования - путем раздела исходного земельного участка, при этом земельный участок, раздел которого осуществлен, сохраняется в измененных границах (измененный земельный участок).
64	60	90:02:050801:937	р-н Белогорский	2 820	2 820	Воликов Владимир Михайлович	Частная	Земли сельскохозяйственного назначения	Сельскохозяйственное использование	Существующий земельный участок полностью расположен в границах зоны размещения объекта. Образован из 90:02:050801:316.
65	61	90:02:050901:1021	Республика Крым, р-н Белогорский, из земель бывшего КСП "Содружество" на территории Васильевского сельского совета, лот III-5, пай 7	1 303	16	Халилов Энвер Серверович	Частная	Земли сельскохозяйственного назначения	Сельскохозяйственное использование	Образуемый земельный участок частично расположен в границах зоны размещения объекта. Способ образования - путем раздела исходного земельного участка, при этом земельный участок, раздел которого осуществлен, сохраняется в измененных границах (измененный земельный участок).
66	62(1)	90:02:050901:958	Республика Крым, р-н Белогорский, с/с Васильевский, лот № III-5	21 635	27	Русанов Виктор Николаевич	Частная	Земли сельскохозяйственного назначения	Ведение личного подсобного хозяйства на полевых участках	Образуемый земельный участок частично расположен в границах зоны размещения объекта. Способ образования - путем раздела исходного земельного участка. Образован из 90:02:050901:324.
67	63(1)	90:02:050901:978	Республика Крым, р-н Белогорский, за границами населенных пунктов Васильевского сельского совета, из земель бывшего коллективного сельскохозяйственного предприятия "Содружество", лот №II-59	75 994	446	Блажко Николай Николаевич	Частная	Земли сельскохозяйственного назначения	Сельскохозяйственное использование; Для сельскохозяйственного производства	Образуемый земельный участок частично расположен в границах зоны размещения объекта. Способ образования - путем раздела исходного земельного участка.
68	64(1)	90:02:050801:713	р-н Белогорский, на территории земель бывшего КСП "Содружество", лот №II-66, участок №1	366 498	10 364	Манукян Андраник Пилосович	Частная	Земли сельскохозяйственного назначения	Сельскохозяйственное использование	Образуемый земельный участок частично расположен в границах зоны размещения объекта. Способ образования - путем раздела исходного земельного участка.
69	65(1)	90:02:050901:118	Республика Крым, Белогорский район, на территории Васильевского сельского совета, (лот № 2-53, участок № 1)	43 626	4 473	Халилов Рустем Рейзаевич	Частная	Земли сельскохозяйственного назначения	Сельскохозяйственное использование	Образуемый земельный участок частично расположен в границах зоны размещения объекта. Способ образования - путем раздела исходного земельного участка.
70	66(1)	90:02:150701:7	Республика Крым, р-н Белогорский, с Муромское, лот № 207 участок № 1 Муромского сельского Совета	55 001	11 585	Мельник Неля Петровна	Частная	Земли сельскохозяйственного назначения	Сельскохозяйственное использование	Образуемый земельный участок частично расположен в границах зоны размещения объекта. Способ образования - путем раздела исходного земельного участка.

Приложение 2. Перечень земельных участков в границах зоны планируемого размещения линейного объекта: «Строительство и реконструкция автомобильной дороги Керчь – Феодосия – Белогорск – Симферополь – Бахчисарай – Севастополь (граница Бахчисарайского района)», этап 4 - Белогорский район										
№ п/п	Условный номер земельного участка	Кадастровый (условный) номер существующего земельного участка	Адрес (местоположение) земельного участка	Площадь земельного участка по сведениям ЕГРН, кв.м.	Площадь земельного участка в ППО, кв.м.	Наименование правообладателя	Форма собственности	Категория земель	Разрешенное использование	Примечания
1	2	3	4	5	6	7	8	9	10	11
71	67(1)	90:02:150701:530	Республика Крым, Белогорский район, за границами населенных пунктов Муромского сельского совета, на территории земель бывшего КСП "им. Калинина", лот №188, участок 24	48 338	5 185	Демьян Олег Николаевич	Частная	Земли сельскохозяйственного назначения	Сельскохозяйственное использование	Образуемый земельный участок частично расположен в границах зоны размещения объекта. Способ образования - путем раздела исходного земельного участка.
72	68(1)	90:02:150601:565	Республика Крым, р-н Белогорский, с/с Муромский, КСП "им. Калинина", лот № 34, участок № 24/1	6 422	2 548	Ткаченко Галина Николаевна	Частная	Земли сельскохозяйственного назначения	Сельскохозяйственное использование	Образуемый земельный участок частично расположен в границах зоны размещения объекта. Способ образования - путем раздела исходного земельного участка.
73	69(1)	90:02:150601:680	Республика Крым, р-н Белогорский, на территории земель бывшего КСП им. Калинина, лот №32а, уч. 1/1	29 967	1 427	Волобуев Николай Николаевич	Частная	Земли сельскохозяйственного назначения	Сельскохозяйственное использование	Образуемый земельный участок частично расположен в границах зоны размещения объекта. Способ образования - путем раздела исходного земельного участка.
74	70(1)	90:02:150701:573	Республика Крым, р-н Белогорский, за границами населенных пунктов Муромского сельского совета, на территории земель Бывшего КСП им. Калинина, лот № 117, участка №7/2, лот №118, участок №11	92 533	10 725	Хачатрян Унан Хачикович	Частная	Земли сельскохозяйственного назначения	Сельскохозяйственное использование	Образуемый земельный участок частично расположен в границах зоны размещения объекта. Способ образования - путем раздела исходного земельного участка.
75	71(1)	90:02:150601:698	Республика Крым, р-н Белогорский, на территории Муромского сельского поселения, КСП им. Калинина, лот № 115, участок № 2/1, участок № 2/2	64 127	14 247	Гулий Надежда Александровна	Частная	Земли сельскохозяйственного назначения	Сельскохозяйственное использование	Образуемый земельный участок частично расположен в границах зоны размещения объекта. Способ образования - путем раздела исходного земельного участка.
76	72	90:02:150701:559	Республика Крым, р-н Белогорский, с Муромское, ул Школьная	4 620	4 462	Муниципальное образование Муромское сельское поселение Белогорского района Республики Крым	Муниципальная	Земли промышленности, энергетики, транспорта, связи, радиовещания, телевидения, информатики, земли для обеспечения космической деятельности, земли обороны, безопасности и земли иного специального назначения	Для иных видов использования, характерных для населенных пунктов; Автомобильный транспорт	Образуемый земельный участок частично расположен в границах зоны размещения объекта. Способ образования - путем раздела исходного земельного участка, при этом земельный участок, раздел которого осуществлен, сохраняется в измененных границах (измененный земельный участок).
77	73	90:02:150102:721	р-н Белогорский, с Муромское, ул Школьная	2 256	52	Муниципальное образование Муромское сельское поселение Белогорского района Республики Крым	Муниципальная	Земли населённых пунктов	Земельные участки (территории) общего пользования	Образуемый земельный участок частично расположен в границах зоны размещения объекта. Способ образования - путем раздела исходного земельного участка, при этом земельный участок, раздел которого осуществлен, сохраняется в измененных границах (измененный земельный участок).
78	74(1)	90:02:150601:647	р-н Белогорский, на территории Муромского сельского поселения, КСП "им. Калинина", лот № 115, участок № 1	80 798	157	Бабаян Арам Львович	Частная	Земли сельскохозяйственного назначения	Сельскохозяйственное использование	Образуемый земельный участок частично расположен в границах зоны размещения объекта. Способ образования - путем раздела исходного земельного участка.
79	75	90:02:150701:436	Республика Крым, р-н Белогорский, с Муромское, поле №6	9 263	711	Республика Крым	Государственная	Категория не установлена	Сведения отсутствуют	Образуемый земельный участок частично расположен в границах зоны размещения объекта. Способ образования - путем раздела исходного земельного участка, при этом земельный участок, раздел которого осуществлен, сохраняется в измененных границах (измененный земельный участок).
80	76	90:02:021001:2268	Республика Крым, р-н Белогорский, Симферопольское лесничество, Красногорское участковое лесничество, квартал 3, выдел 9, 13	5 188	5 188	Республика Крым/ГКУ РК "Служба автомобильных дорог Республики Крым"	Постоянное (бессрочное) пользование	Земли лесного фонда	Строительство, реконструкция,эксплуатация линейных объектов	Существующий земельный участок полностью расположен в границах зоны размещения объекта.
81	77	90:02:021001:2269	Республика Крым, р-н Белогорский, Симферопольское лесничество, Красногорское участковое лесничество, квартал 3, выдел 7, 13	9 079	9 079	Республика Крым/ГКУ РК "Служба автомобильных дорог Республики Крым"	Постоянное (бессрочное) пользование	Земли лесного фонда	Строительство, реконструкция,эксплуатация линейных объектов	Существующий земельный участок полностью расположен в границах зоны размещения объекта.
82	78	90:02:021001:2510	Республика Крым, р-н Белогорский, с/с Зуйский, лот 69	35 636	35 636	Республика Крым/ГКУ РК "Служба автомобильных дорог Республики Крым"	Постоянное (бессрочное) пользование	Земли промышленности, энергетики, транспорта, связи, радиовещания, телевидения, информатики, земли для обеспечения космической деятельности, земли обороны, безопасности и земли иного специального назначения	Автомобильный транспорт	Существующий земельный участок полностью расположен в границах зоны размещения объекта. Образован из 90:02:021001:373.
83	79	90:02:021001:2593	Республика Крым, р-н Белогорский, Зуйское сельское поселение	2 052	2 052	Республика Крым/ГКУ РК "Служба автомобильных дорог Республики Крым"	Постоянное (бессрочное) пользование	Земли промышленности, энергетики, транспорта, связи, радиовещания, телевидения, информатики, земли для обеспечения космической деятельности, земли обороны, безопасности и земли иного специального назначения	Автомобильный транспорт	Существующий земельный участок полностью расположен в границах зоны размещения объекта.
84	80	90:02:021001:2530	Республика Крым, р-н Белогорский, с/с Зуйский	887	887	Мельничук Валерий Алексеевич	Частная	Земли промышленности, энергетики, транспорта, связи, радиовещания, телевидения, информатики, земли для обеспечения космической деятельности, земли обороны, безопасности и земли иного специального назначения	Автомобильный транспорт	Существующий земельный участок полностью расположен в границах зоны размещения объекта. Образован из 90:02:021001:1745.
85	81	90:02:021001:2529	Республика Крым, р-н Белогорский, с/с Зуйский	12 142	12 142	Мельничук Валерий Алексеевич	Частная	Земли промышленности, энергетики, транспорта, связи, радиовещания, телевидения, информатики, земли для обеспечения космической деятельности, земли обороны, безопасности и земли иного специального назначения	Автомобильный транспорт	Существующий земельный участок полностью расположен в границах зоны размещения объекта. Образован из 90:02:021001:1745.

Приложение 2. Перечень земельных участков в границах зоны планируемого размещения линейного объекта: «Строительство и реконструкция автомобильной дороги Керчь – Феодосия – Белогорск – Симферополь – Бахчисарай – Севастополь (граница Бахчисарайского района)», этап 4 - Белогорский район

№ п/п	Условный номер земельного участка	Кадастровый (условный) номер существующего земельного участка	Адрес (местоположение) земельного участка	Площадь земельного участка по сведениям ЕГРН, кв.м.	Площадь земельного участка в ППО, кв.м.	Наименование правообладателя	Форма собственности	Категория земель	Разрешенное использование	Примечания
1	2	3	4	5	6	7	8	9	10	11
86	82	90:02:020103:3812	Республика Крым, р-н Белогорский, пгт Зуя	308	308	Республика Крым	Государственная	Земли населённых пунктов	Автомобильный транспорт	Существующий земельный участок полностью расположен в границах зоны размещения объекта.
87	83	90:02:020103:3908	Республика Крым, р-н Белогорский, пгт Зуя, ул Шоссейная	6 018	6 018	Муниципальное образование Зуйское сельское поселение/Парти Искандер Османович	Муниципальная/Аренда	Земли населённых пунктов	Туристическое обслуживание	Существующий земельный участок полностью расположен в границах зоны размещения объекта. Образован из 90:02:020103:291.
88	84	90:02:020103:3903	Республика Крым, р-н Белогорский, пгт Зуя	39 962	39 962	Республика Крым	Государственная	Земли населённых пунктов	Автомобильный транспорт	Существующий земельный участок полностью расположен в границах зоны размещения объекта.
89	85	90:02:020103:3758	Республика Крым, р-н Белогорский, пгт Зуя, ул Сиреневая	63	63	Республика Крым	Государственная	Земли населённых пунктов	Автомобильный транспорт	Существующий земельный участок полностью расположен в границах зоны размещения объекта.
90	86	90:02:020103:3940	Республика Крым, р-н Белогорский, пгт Зуя, ул Дачная	39	39	Муниципальное образование Зуйское сельское поселение Белогорского района Республики Крым	Муниципальная	Земли населённых пунктов	Земельные участки (территории) общего пользования	Существующий земельный участок полностью расположен в границах зоны размещения объекта.
91	87	90:02:020103:960	Республика Крым, Белогорский р-н, пгт Зуя, ул Лесная, д 2	1 040	1 040	Республика Крым/ТКУ РК "Служба автомобильных дорог Республики Крым"	Постоянное (бессрочное) пользование	Земли населённых пунктов	Автомобильный транспорт	Существующий земельный участок полностью расположен в границах зоны размещения объекта.
92	88	90:02:020103:475	Республика Крым, р-н Белогорский, пгт Зуя, пер Лесной, №1	1 000	1 000	Республика Крым	Государственная	Земли населённых пунктов	для индивидуального жилищного строительства	Существующий земельный участок полностью расположен в границах зоны размещения объекта.
93	89	90:02:020103:3463	Республика Крым, Белогорский район, пгт Зуя, пер Лесной, 3	1 000	1 000	Кокосьян Виктор Григорьевич	Частная	Земли населённых пунктов	для индивидуального жилищного строительства	Существующий земельный участок полностью расположен в границах зоны размещения объекта.
94	90	90:02:020103:362	Республика Крым, р-н Белогорский, п Зуя, ул Лесная, 4	1 074	1 074	Республика Крым/ТКУ РК "Служба автомобильных дорог Республики Крым"	Постоянное (бессрочное) пользование	Земли населённых пунктов	Автомобильный транспорт	Существующий земельный участок полностью расположен в границах зоны размещения объекта.
95	91	90:02:020103:1077	Республика Крым, Белогорский р-н, пгт Зуя, пер Лесной, д 5	1 000	1 000	Республика Крым	Государственная	Земли населённых пунктов	Для индивидуальной жилой застройки; Для индивидуального жилищного строительства	Существующий земельный участок полностью расположен в границах зоны размещения объекта.
96	92	90:02:020103:573	Республика Крым, р-н Белогорский, пгт Зуя, пер Лесной, земельный участок 7	1 000	1 000	Республика Крым/ТКУ РК "Служба автомобильных дорог Республики Крым"	Постоянное (бессрочное) пользование	Земли населённых пунктов	Автомобильный транспорт	Существующий земельный участок полностью расположен в границах зоны размещения объекта.
97	93	90:02:020103:1108	Республика Крым, Белогорский р-н, пгт Зуя, ул Лесная, д 8	1 395	1 395	Республика Крым/ТКУ РК "Служба автомобильных дорог Республики Крым"	Постоянное (бессрочное) пользование	Земли населённых пунктов	Автомобильный транспорт	Существующий земельный участок полностью расположен в границах зоны размещения объекта.
98	94	90:02:021001:2566	Республика Крым, р-н Белогорский, на территории Зуйского поселкового совета, лот № 69	6 680	6 680	Колодин Евгений Николаевич	Частная	Земли промышленности, энергетики, транспорта, связи, радиовещания, телевидения, информатики, земли для обеспечения космической деятельности, земли обороны, безопасности и земли иного специального назначения	Автомобильный транспорт	Существующий земельный участок полностью расположен в границах зоны размещения объекта. Образован из 90:02:021001:325.
99	95	90:02:021001:2359	Республика Крым, р-н Белогорский, на территории Зуйского поселкового совета, лот 69	12 661	12 661	Республика Крым/ТКУ РК "Служба автомобильных дорог Республики Крым"	Постоянное (бессрочное) пользование	Земли промышленности, энергетики, транспорта, связи, радиовещания, телевидения, информатики, земли для обеспечения космической деятельности, земли обороны, безопасности и земли иного специального назначения	Автомобильный транспорт	Существующий земельный участок полностью расположен в границах зоны размещения объекта.
100	96	90:02:021001:2364	Республика Крым, р-н Белогорский, на территории Зуйского поселкового совета	4 429	4 429	Республика Крым/ТКУ РК "Служба автомобильных дорог Республики Крым"	Постоянное (бессрочное) пользование	Земли промышленности, энергетики, транспорта, связи, радиовещания, телевидения, информатики, земли для обеспечения космической деятельности, земли обороны, безопасности и земли иного специального назначения	Автомобильный транспорт	Существующий земельный участок полностью расположен в границах зоны размещения объекта.
101	97	90:02:021001:2564	Республика Крым, р-н Белогорский, Зуйское сельское поселение	14	14	Республика Крым/ТКУ РК "Служба автомобильных дорог Республики Крым"	Постоянное (бессрочное) пользование	Земли промышленности, энергетики, транспорта, связи, радиовещания, телевидения, информатики, земли для обеспечения космической деятельности, земли обороны, безопасности и земли иного специального назначения	Автомобильный транспорт	Существующий земельный участок полностью расположен в границах зоны размещения объекта.
102	98	90:02:020103:3811	Республика Крым, р-н Белогорский, пгт Зуя	315	315	Республика Крым/ТКУ РК "Служба автомобильных дорог Республики Крым"	Постоянное (бессрочное) пользование	Земли населённых пунктов	Автомобильный транспорт	Существующий земельный участок полностью расположен в границах зоны размещения объекта.
103	99	90:02:020103:3736	Республика Крым, Белогорский район, пгт Зуя, ул Симферопольская	929	929	Муниципальное образование Зуйское сельское поселение Белогорского района Республики Крым	Муниципальная	Земли населённых пунктов	Автомобильный транспорт	Существующий земельный участок полностью расположен в границах зоны размещения объекта.
104	100	90:02:021001:2557	Республика Крым, р-н Белогорский, Зуйское сельское поселение	26	26	Республика Крым/ТКУ РК "Служба автомобильных дорог Республики Крым"	Постоянное (бессрочное) пользование	Земли промышленности, энергетики, транспорта, связи, радиовещания, телевидения, информатики, земли для обеспечения космической деятельности, земли обороны, безопасности и земли иного специального назначения	Автомобильный транспорт	Существующий земельный участок полностью расположен в границах зоны размещения объекта.
105	101	90:02:020103:3810	Республика Крым, р-н Белогорский, пгт Зуя	320	320	Республика Крым/ТКУ РК "Служба автомобильных дорог Республики Крым"	Постоянное (бессрочное) пользование	Земли населённых пунктов	Автомобильный транспорт	Существующий земельный участок полностью расположен в границах зоны размещения объекта.

Приложение 2. Перечень земельных участков в границах зоны планируемого размещения линейного объекта: «Строительство и реконструкция автомобильной дороги Керчь – Феодосия – Белогорск – Симферополь – Бахчисарай – Севастополь (граница Бахчисарайского района)», этап 4 - Белогорский район

№ п/п	Условный номер земельного участка	Кадастровый (условный) номер существующего земельного участка	Адрес (местоположение) земельного участка	Площадь земельного участка по сведениям ЕГРН, кв.м.	Площадь земельного участка в ППО, кв.м.	Наименование правообладателя	Форма собственности	Категория земель	Разрешенное использование	Примечания
1	2	3	4	5	6	7	8	9	10	11
106	102	90:02:021001:2416	Республика Крым, Белогорский район, на территории Зуйского поселкового совета, лот № 71	6 228	6 228	Республика Крым/ТКУ РК "Служба автомобильных дорог Республики Крым"	Постоянное (бессрочное) пользование	Земли промышленности, энергетики, транспорта, связи, радиовещания, телевидения, информатики, земли для обеспечения космической деятельности, земли обороны, безопасности и земли иного специального назначения	Автомобильный транспорт	Существующий земельный участок полностью расположен в границах зоны размещения объекта.
107	103	90:02:021001:2335	Республика Крым, р-н Белогорский, на территории Зуйского поселкового совета	1 981	1 981	Кочергина Нилла Александровна	Частная	Земли промышленности, энергетики, транспорта, связи, радиовещания, телевидения, информатики, земли для обеспечения космической деятельности, земли обороны, безопасности и земли иного специального назначения	Автомобильный транспорт	Существующий земельный участок полностью расположен в границах зоны размещения объекта. Образован из 90:02:021001:300.
108	104	90:02:021001:2521	Республика Крым, р-н Белогорский, на территории Зуйского поселкового совета	1 946	1 946	Республика Крым	Государственная	Земли промышленности, энергетики, транспорта, связи, радиовещания, телевидения, информатики, земли для обеспечения космической деятельности, земли обороны, безопасности и земли иного специального назначения	Автомобильный транспорт	Существующий земельный участок полностью расположен в границах зоны размещения объекта.
109	105	90:02:021001:2560	Республика Крым, р-н Белогорский, Зуйское сельское поселение	4 888	4 888	Республика Крым/ТКУ РК "Служба автомобильных дорог Республики Крым"	Постоянное (бессрочное) пользование	Земли промышленности, энергетики, транспорта, связи, радиовещания, телевидения, информатики, земли для обеспечения космической деятельности, земли обороны, безопасности и земли иного специального назначения	Автомобильный транспорт	Существующий земельный участок полностью расположен в границах зоны размещения объекта.
110	106	90:02:021001:2388	Республика Крым, р-н Белогорский, на территории Зуйского с/Совета, лот № 71	1 920	1 920	Молокопеев Степан Александрович	Частная	Земли промышленности, энергетики, транспорта, связи, радиовещания, телевидения, информатики, земли для обеспечения космической деятельности, земли обороны, безопасности и земли иного специального назначения	Автомобильный транспорт	Существующий земельный участок полностью расположен в границах зоны размещения объекта. Образован из 90:02:021001:395.
111	107	90:02:021001:2390	Республика Крым, р-н Белогорский, Зуйский с/с	2 647	2 647	Республика Крым/ТКУ РК "Служба автомобильных дорог Республики Крым"	Постоянное (бессрочное) пользование	Земли промышленности, энергетики, транспорта, связи, радиовещания, телевидения, информатики, земли для обеспечения космической деятельности, земли обороны, безопасности и земли иного специального назначения	Автомобильный транспорт	Существующий земельный участок полностью расположен в границах зоны размещения объекта.
112	108	90:02:021001:2523	Республика Крым, р-н Белогорский, с/с Зуйский	2 733	2 733	Андряш Николай Александрович	Частная	Земли промышленности, энергетики, транспорта, связи, радиовещания, телевидения, информатики, земли для обеспечения космической деятельности, земли обороны, безопасности и земли иного специального назначения	Автомобильный транспорт	Существующий земельный участок полностью расположен в границах зоны размещения объекта. Образован из 90:02:021001:1257.
113	109	90:02:021001:2562	Республика Крым, р-н Белогорский, Зуйское сельское поселение	17	17	Республика Крым/ТКУ РК "Служба автомобильных дорог Республики Крым"	Постоянное (бессрочное) пользование	Земли промышленности, энергетики, транспорта, связи, радиовещания, телевидения, информатики, земли для обеспечения космической деятельности, земли обороны, безопасности и земли иного специального назначения	Автомобильный транспорт	Существующий земельный участок полностью расположен в границах зоны размещения объекта.
114	110	90:02:021001:2408	Республика Крым, р-н Белогорский, Зуйский с/с	3 031	3 031	Республика Крым/ТКУ РК "Служба автомобильных дорог Республики Крым"	Постоянное (бессрочное) пользование	Земли промышленности, энергетики, транспорта, связи, радиовещания, телевидения, информатики, земли для обеспечения космической деятельности, земли обороны, безопасности и земли иного специального назначения	Автомобильный транспорт	Существующий земельный участок полностью расположен в границах зоны размещения объекта.
115	111	90:02:021001:2565	Республика Крым, р-н Белогорский, Зуйское сельское поселение	3 806	3 806	Республика Крым/ТКУ РК "Служба автомобильных дорог Республики Крым"	Постоянное (бессрочное) пользование	Земли промышленности, энергетики, транспорта, связи, радиовещания, телевидения, информатики, земли для обеспечения космической деятельности, земли обороны, безопасности и земли иного специального назначения	Автомобильный транспорт	Существующий земельный участок полностью расположен в границах зоны размещения объекта.
116	112	90:02:021001:2421	Республика Крым, р-н Белогорский, на территории Зуйского поселкового совета	5 276	5 276	Республика Крым/ТКУ РК "Служба автомобильных дорог Республики Крым"	Постоянное (бессрочное) пользование	Земли промышленности, энергетики, транспорта, связи, радиовещания, телевидения, информатики, земли для обеспечения космической деятельности, земли обороны, безопасности и земли иного специального назначения	Автомобильный транспорт	Существующий земельный участок полностью расположен в границах зоны размещения объекта.
117	113	90:02:021001:2563	Республика Крым, р-н Белогорский, Зуйское сельское поселение	344	344	Республика Крым/ТКУ РК "Служба автомобильных дорог Республики Крым"	Постоянное (бессрочное) пользование	Земли промышленности, энергетики, транспорта, связи, радиовещания, телевидения, информатики, земли для обеспечения космической деятельности, земли обороны, безопасности и земли иного специального назначения	Автомобильный транспорт	Существующий земельный участок полностью расположен в границах зоны размещения объекта.

Приложение 2. Перечень земельных участков в границах зоны планируемого размещения линейного объекта: «Строительство и реконструкция автомобильной дороги Керчь – Феодосия – Белогорск – Симферополь – Бахчисарай – Севастополь (граница Бахчисарайского района)», этап 4 - Белогорский район										
№ п/п	Условный номер земельного участка	Кадастровый (условный) номер существующего земельного участка	Адрес (местоположение) земельного участка	Площадь земельного участка по сведениям ЕГРН, кв.м.	Площадь земельного участка в ППО, кв.м.	Наименование правообладателя	Форма собственности	Категория земель	Разрешенное использование	Примечания
1	2	3	4	5	6	7	8	9	10	11
118	114	90:02:021001:2384	Республика Крым, р-н Белогорский, на территории Зуйского поселкового совета	5 242	5 242	Гутор Ксения Ивановна	Частная	Земли промышленности, энергетики, транспорта, связи, радиовещания, телевидения, информатики, земли для обеспечения космической деятельности, земли обороны, безопасности и земли иного специального назначения	Автомобильный транспорт	Существующий земельный участок полностью расположен в границах зоны размещения объекта. Образован из 90:02:000000:128.
119	115	90:02:021001:2418	Республика Крым, р-н Белогорский, Зуйский с/с	2 950	2 950	Республика Крым/ТКУ РК "Служба автомобильных дорог Республики Крым"	Постоянное (бессрочное) пользование	Земли промышленности, энергетики, транспорта, связи, радиовещания, телевидения, информатики, земли для обеспечения космической деятельности, земли обороны, безопасности и земли иного специального назначения	Автомобильный транспорт	Существующий земельный участок полностью расположен в границах зоны размещения объекта.
120	116	90:02:021001:2561	Республика Крым, р-н Белогорский, Зуйское сельское поселение	14 249	14 249	Республика Крым/ТКУ РК "Служба автомобильных дорог Республики Крым"	Постоянное (бессрочное) пользование	Земли промышленности, энергетики, транспорта, связи, радиовещания, телевидения, информатики, земли для обеспечения космической деятельности, земли обороны, безопасности и земли иного специального назначения	Автомобильный транспорт	Существующий земельный участок полностью расположен в границах зоны размещения объекта.
121	117	90:02:020103:3620	р-н Белогорский, пгт Зуя, ул Речная	17	17	Республика Крым/ТКУ РК "Служба автомобильных дорог Республики Крым"	Постоянное (бессрочное) пользование	Земли промышленности, энергетики, транспорта, связи, радиовещания, телевидения, информатики, земли для обеспечения космической деятельности, земли обороны, безопасности и земли иного специального назначения	Автомобильный транспорт	Существующий земельный участок полностью расположен в границах зоны размещения объекта.
122	118	90:02:020103:3621	Республика Крым, р-н Белогорский, пгт Зуя, ул Речная	717	717	Республика Крым/ТКУ РК "Служба автомобильных дорог Республики Крым"	Постоянное (бессрочное) пользование	Земли промышленности, энергетики, транспорта, связи, радиовещания, телевидения, информатики, земли для обеспечения космической деятельности, земли обороны, безопасности и земли иного специального назначения	Автомобильный транспорт	Существующий земельный участок полностью расположен в границах зоны размещения объекта.
123	119	90:02:020101:201	Республика Крым, р-н Белогорский, с Зуя, ул Речная, 46	361	361	Муниципальное образование Зуйское сельское поселение Белогорского района Республики Крым	Муниципальная	Земли населённых пунктов	Автомобильный транспорт	Существующий земельный участок полностью расположен в границах зоны размещения объекта.
124	120	90:02:020103:3942	р-н Белогорский, пгт Зуя, ул Мира	87	87	Муниципальное образование Зуйское сельское поселение Белогорского района Республики Крым	Муниципальная	Земли населённых пунктов	Земельные участки (территории) общего пользования	Существующий земельный участок полностью расположен в границах зоны размещения объекта.
125	121	90:02:020103:3770	Республика Крым, р-н Белогорский, пгт Зуя, ул Мира	569	569	Девлетова Зенура Рефиковна	Частная	Земли населённых пунктов	Автомобильный транспорт	Существующий земельный участок полностью расположен в границах зоны размещения объекта. Образован из 90:02:020103:622.
126	122	90:02:020102:3043	Республика Крым, р-н Белогорский, Зуйское сельское поселение	103	103	Республика Крым/ТКУ РК "Служба автомобильных дорог Республики Крым"	Постоянное (бессрочное) пользование	Земли населённых пунктов	Автомобильный транспорт	Существующий земельный участок полностью расположен в границах зоны размещения объекта.
127	123	90:02:020102:3039	Республика Крым, р-н Белогорский, пгт Зуя	34	34	Республика Крым/ТКУ РК "Служба автомобильных дорог Республики Крым"	Постоянное (бессрочное) пользование	Земли населённых пунктов	Автомобильный транспорт	Существующий земельный участок полностью расположен в границах зоны размещения объекта.
128	124	90:02:020102:3042	Республика Крым, р-н Белогорский, пгт Зуя	66	66	Республика Крым/ТКУ РК "Служба автомобильных дорог Республики Крым"	Постоянное (бессрочное) пользование	Земли населённых пунктов	Автомобильный транспорт	Существующий земельный участок полностью расположен в границах зоны размещения объекта.
129	125	90:02:021001:2524	р-н Белогорский, пгт Зуя	4 096	4 096	Остапенко Евгений Александрович	Частная	Земли промышленности, энергетики, транспорта, связи, радиовещания, телевидения, информатики, земли для обеспечения космической деятельности, земли обороны, безопасности и земли иного специального назначения	Автомобильный транспорт	Существующий земельный участок полностью расположен в границах зоны размещения объекта. Образован из 90:02:021001:1334.
130	126	90:02:021001:2514	Республика Крым, р-н Белогорский, пгт Зуя	232	232	Республика Крым/ТКУ РК "Служба автомобильных дорог Республики Крым"	Постоянное (бессрочное) пользование	Земли промышленности, энергетики, транспорта, связи, радиовещания, телевидения, информатики, земли для обеспечения космической деятельности, земли обороны, безопасности и земли иного специального назначения	Автомобильный транспорт	Существующий земельный участок полностью расположен в границах зоны размещения объекта.
131	127	90:02:021001:2572	Республика Крым, р-н Белогорский, Зуйское сельское поселение	317	317	Республика Крым/ТКУ РК "Служба автомобильных дорог Республики Крым"	Постоянное (бессрочное) пользование	Земли промышленности, энергетики, транспорта, связи, радиовещания, телевидения, информатики, земли для обеспечения космической деятельности, земли обороны, безопасности и земли иного специального назначения	Автомобильный транспорт	Существующий земельный участок полностью расположен в границах зоны размещения объекта.
132	128	90:02:000000:967	Республика Крым, р-н Белогорский, Крымскорозовское сельское поселение	84 332	84 332	Республика Крым/ТКУ РК "Служба автомобильных дорог Республики Крым"	Постоянное (бессрочное) пользование	Земли промышленности, энергетики, транспорта, связи, радиовещания, телевидения, информатики, земли для обеспечения космической деятельности, земли обороны, безопасности и земли иного специального назначения	Автомобильный транспорт	Существующий земельный участок полностью расположен в границах зоны размещения объекта.

Приложение 2. Перечень земельных участков в границах зоны планируемого размещения линейного объекта: «Строительство и реконструкция автомобильной дороги Керчь – Феодосия – Белогорск – Симферополь – Бахчисарай – Севастополь (граница Бахчисарайского района)», этап 4 - Белогорский район

№ п/п	Условный номер земельного участка	Кадастровый (условный) номер существующего земельного участка	Адрес (местоположение) земельного участка	Площадь земельного участка по сведениям ЕГРН, кв.м.	Площадь земельного участка в ППО, кв.м.	Наименование правообладателя	Форма собственности	Категория земель	Разрешенное использование	Примечания
1	2	3	4	5	6	7	8	9	10	11
133	129	90:02:000000:1354	Республика Крым, Белогорский район, пгт Зуя	6 965	6 965	Республика Крым/ТКУ РК "Служба автомобильных дорог Республики Крым"	Государственная/ Постоянное (бессрочное) пользование	Земли населённых пунктов	Автомобильный транспорт	Существующий земельный участок полностью расположен в границах зоны размещения объекта.
134	130	90:02:020101:1971	Республика Крым, р-н Белогорский, пгт Зуя, пер Мирный, (район сельхозтехники)	7	7	Огибалов Сергей Викторович	Частная	Земли промышленности, энергетики, транспорта, связи, радиовещания, телевидения, информатики, земли для обеспечения космической деятельности, земли обороны, безопасности и земли иного специального назначения	Автомобильный транспорт	Существующий земельный участок полностью расположен в границах зоны размещения объекта. Образован из 90:02:020101:1828.
135	131	90:02:000000:1364	Республика Крым, р-н Белогорский, Зуйское сельское поселение	51	51	Республика Крым/ТКУ РК "Служба автомобильных дорог Республики Крым"	Постоянное (бессрочное) пользование	Земли промышленности, энергетики, транспорта, связи, радиовещания, телевидения, информатики, земли для обеспечения космической деятельности, земли обороны, безопасности и земли иного специального назначения	Автомобильный транспорт	Существующий земельный участок полностью расположен в границах зоны размещения объекта.
136	132	90:02:021001:2401	Республика Крым, Белогорский район, на территории Зуйского поселкового совета, пос Зуя, поле №243	3 206	3 206	Республика Крым/ТКУ РК "Служба автомобильных дорог Республики Крым"	Постоянное (бессрочное) пользование	Земли промышленности, энергетики, транспорта, связи, радиовещания, телевидения, информатики, земли для обеспечения космической деятельности, земли обороны, безопасности и земли иного специального назначения	Автомобильный транспорт	Существующий земельный участок полностью расположен в границах зоны размещения объекта.
137	133	90:02:021001:2394	Республика Крым, Белогорский р-н, Зуйский с/с, пгт Зуя, поле № 243	3 273	3 273	Республика Крым/ТКУ РК "Служба автомобильных дорог Республики Крым"	Постоянное (бессрочное) пользование	Земли промышленности, энергетики, транспорта, связи, радиовещания, телевидения, информатики, земли для обеспечения космической деятельности, земли обороны, безопасности и земли иного специального назначения	Автомобильный транспорт	Существующий земельный участок полностью расположен в границах зоны размещения объекта.
138	134	90:02:021001:2404	Республика Крым, Белогорский р-н, Зуйский с/с, пгт Зуя, поле № 243	2 781	2 781	Республика Крым/ТКУ РК "Служба автомобильных дорог Республики Крым"	Постоянное (бессрочное) пользование	Земли промышленности, энергетики, транспорта, связи, радиовещания, телевидения, информатики, земли для обеспечения космической деятельности, земли обороны, безопасности и земли иного специального назначения	Автомобильный транспорт	Существующий земельный участок полностью расположен в границах зоны размещения объекта.
139	135	90:02:021001:2406	Республика Крым, Белогорский р-н, Зуйский с/с, пгт Зуя, поле № 243	2 481	2 481	Республика Крым/ТКУ РК "Служба автомобильных дорог Республики Крым"	Постоянное (бессрочное) пользование	Земли промышленности, энергетики, транспорта, связи, радиовещания, телевидения, информатики, земли для обеспечения космической деятельности, земли обороны, безопасности и земли иного специального назначения	Автомобильный транспорт	Существующий земельный участок полностью расположен в границах зоны размещения объекта.
140	136	90:02:021001:2518	Республика Крым, Белогорский район, Зуйский поселковый совет, на территории пос Зуя, поле № 243	2 503	2 503	Здрогова Елена Геннадьевна	Частная	Земли промышленности, энергетики, транспорта, связи, радиовещания, телевидения, информатики, земли для обеспечения космической деятельности, земли обороны, безопасности и земли иного специального назначения	Автомобильный транспорт	Существующий земельный участок полностью расположен в границах зоны размещения объекта. Образован из 90:02:000000:330.
141	137	90:02:021001:2392	Республика Крым, Белогорский район, на территории Зуйского поселкового совета, поле № 243	2 486	2 486	Чиж Галина Петровна	Частная	Земли промышленности, энергетики, транспорта, связи, радиовещания, телевидения, информатики, земли для обеспечения космической деятельности, земли обороны, безопасности и земли иного специального назначения	Автомобильный транспорт	Существующий земельный участок полностью расположен в границах зоны размещения объекта. Образован из 90:02:021001:110.
142	138	90:02:021001:2398	Республика Крым, р-н Белогорский, Зуйский с/с, пгт Зуя, поле № 243	2 479	2 479	Форостовская Екатерина Ерестовна	Частная	Земли промышленности, энергетики, транспорта, связи, радиовещания, телевидения, информатики, земли для обеспечения космической деятельности, земли обороны, безопасности и земли иного специального назначения	Автомобильный транспорт	Существующий земельный участок полностью расположен в границах зоны размещения объекта. Образован из 90:02:020103:1028.
143	139	90:02:021001:2383	Республика Крым, р-н Белогорский, с/с Зуйский, поле № 244, поле № 266	6 769	6 769	Республика Крым/ТКУ РК "Служба автомобильных дорог Республики Крым"	Постоянное (бессрочное) пользование	Земли промышленности, энергетики, транспорта, связи, радиовещания, телевидения, информатики, земли для обеспечения космической деятельности, земли обороны, безопасности и земли иного специального назначения	Автомобильный транспорт	Существующий земельный участок полностью расположен в границах зоны размещения объекта.
144	140	90:02:020101:2072	Республика Крым, р-н Белогорский, пгт Зуя, пер Мирный	448	448	Муниципальное образование Зуйское сельское поселение Белогорского района Республики Крым	Муниципальная	Земли населённых пунктов	Автомобильный транспорт	Существующий земельный участок полностью расположен в границах зоны размещения объекта.
145	141	90:02:020101:2132	Республика Крым, р-н Белогорский, пгт Зуя	306	306	Республика Крым	Государственная	Земли населённых пунктов	Автомобильный транспорт	Существующий земельный участок полностью расположен в границах зоны размещения объекта.

Приложение 2. Перечень земельных участков в границах зоны планируемого размещения линейного объекта: «Строительство и реконструкция автомобильной дороги Керчь – Феодосия – Белогорск – Симферополь – Бахчисарай – Севастополь (граница Бахчисарайского района)», этап 4 - Белогорский район

№ п/п	Условный номер земельного участка	Кадастровый (условный) номер существующего земельного участка	Адрес (местоположение) земельного участка	Площадь земельного участка по сведениям ЕГРН, кв.м.	Площадь земельного участка в ППО, кв.м.	Наименование правообладателя	Форма собственности	Категория земель	Разрешенное использование	Примечания
1	2	3	4	5	6	7	8	9	10	11
146	142	90:02:000000:1366	Республика Крым, р-н Белогорский, Зуйское сельское поселение	5	5	Республика Крым/ТКУ РК "Служба автомобильных дорог Республики Крым"	Постоянное (бессрочное) пользование	Земли промышленности, энергетики, транспорта, связи, радиовещания, телевидения, информатики, земли для обеспечения космической деятельности, земли обороны, безопасности и земли иного специального назначения	Автомобильный транспорт	Существующий земельный участок полностью расположен в границах зоны размещения объекта.
147	143	90:02:021001:2594	Республика Крым, р-н Белогорский, с/с Зуйский	210	210	Республика Крым	Государственная	Земли промышленности, энергетики, транспорта, связи, радиовещания, телевидения, информатики, земли для обеспечения космической деятельности, земли обороны, безопасности и земли иного специального назначения	Автомобильный транспорт	Существующий земельный участок полностью расположен в границах зоны размещения объекта.
148	144	90:02:021001:2559	Республика Крым, Белогорский район, Зуйское сельское поселение	292	292	Республика Крым/ТКУ РК "Служба автомобильных дорог Республики Крым"	Постоянное (бессрочное) пользование	Земли промышленности, энергетики, транспорта, связи, радиовещания, телевидения, информатики, земли для обеспечения космической деятельности, земли обороны, безопасности и земли иного специального назначения	Автомобильный транспорт	Существующий земельный участок полностью расположен в границах зоны размещения объекта.
149	145	90:02:021001:2602	Республика Крым, р-н Белогорский, с/с Зуйский, поле № 245, поле № 266	576	576	Шмыгарёва Наталья Сергеевна	Частная	Земли промышленности, энергетики, транспорта, связи, радиовещания, телевидения, информатики, земли для обеспечения космической деятельности, земли обороны, безопасности и земли иного специального назначения	Автомобильный транспорт	Существующий земельный участок полностью расположен в границах зоны размещения объекта. Образован из 90:02:021001:1305.
150	146	90:02:000000:1355	Республика Крым, Белогорский район, Зуйское сельское поселение	11 281	11 281	Республика Крым/ТКУ РК "Служба автомобильных дорог Республики Крым"	Постоянное (бессрочное) пользование	Земли промышленности, энергетики, транспорта, связи, радиовещания, телевидения, информатики, земли для обеспечения космической деятельности, земли обороны, безопасности и земли иного специального назначения	Автомобильный транспорт	Существующий земельный участок полностью расположен в границах зоны размещения объекта.
151	147	90:02:021001:2553	Республика Крым, р-н Белогорский, пгт Зуя, поле № 275, поле № 74	1 600	1 600	Республика Крым	Государственная	Земли промышленности, энергетики, транспорта, связи, радиовещания, телевидения, информатики, земли для обеспечения космической деятельности, земли обороны, безопасности и земли иного специального назначения	Автомобильный транспорт	Существующий земельный участок полностью расположен в границах зоны размещения объекта.
152	148	90:02:020101:184	Республика Крым, р-н Белогорский, пгт Зуя, ул Шоссейная, 151	3 800	3 800	Муниципальное образование Зуйское сельское поселение Белогорского района Республики Крым/ ООО "Сейт-Неби"	Муниципальная/Аренда	Земли населённых пунктов	Магазины	Существующий земельный участок полностью расположен в границах зоны размещения объекта.
153	149	90:02:110301:38	Республика Крым, р-н Белогорский, Крымскорозовское сельское поселение	11	11	Республика Крым/ТКУ РК "Служба автомобильных дорог Республики Крым"	Постоянное (бессрочное) пользование	Земли промышленности, энергетики, транспорта, связи, радиовещания, телевидения, информатики, земли для обеспечения космической деятельности, земли обороны, безопасности и земли иного специального назначения	Автомобильный транспорт	Существующий земельный участок полностью расположен в границах зоны размещения объекта.
154	150	90:02:000000:1347	Республика Крым, р-н Белогорский, пгт Зуя	692	692	Республика Крым	Государственная	Земли населённых пунктов	Автомобильный транспорт	Существующий земельный участок полностью расположен в границах зоны размещения объекта.
155	151	90:02:020101:539	Республика Крым, Белогорский р-н, пгт Зуя, ул Шоссейная, д 157	1 069	1 069	Муниципальное образование Зуйское сельское поселение Белогорского района Республики Крым	Муниципальная	Земли населённых пунктов	Автомобильный транспорт	Существующий земельный участок полностью расположен в границах зоны размещения объекта.
156	152	90:02:000000:1359	Республика Крым, р-н Белогорский, пгт Зуя	1 548	1 548	Республика Крым/ТКУ РК "Служба автомобильных дорог Республики Крым"	Постоянное (бессрочное) пользование	Земли населённых пунктов	Автомобильный транспорт	Существующий земельный участок полностью расположен в границах зоны размещения объекта.
157	153	90:02:000000:968	Республика Крым, р-н Белогорский, Крымскорозовское сельское поселение	277 905	277 905	Республика Крым/ТКУ РК "Служба автомобильных дорог Республики Крым"	Постоянное (бессрочное) пользование	Земли промышленности, энергетики, транспорта, связи, радиовещания, телевидения, информатики, земли для обеспечения космической деятельности, земли обороны, безопасности и земли иного специального назначения	Автомобильный транспорт	Существующий земельный участок полностью расположен в границах зоны размещения объекта.
158	154	90:02:000000:1367	Республика Крым, р-н Белогорский, Крымскорозовское сельское поселение	107	107	Республика Крым/ТКУ РК "Служба автомобильных дорог Республики Крым"	Постоянное (бессрочное) пользование	Земли промышленности, энергетики, транспорта, связи, радиовещания, телевидения, информатики, земли для обеспечения космической деятельности, земли обороны, безопасности и земли иного специального назначения	Автомобильный транспорт	Существующий земельный участок полностью расположен в границах зоны размещения объекта.
159	155	90:02:110101:895	Республика Крым, р-н Белогорский, с Крымская Роза	1 762	1 762	Республика Крым/ТКУ РК "Служба автомобильных дорог Республики Крым"	Постоянное (бессрочное) пользование	Земли населённых пунктов	Автомобильный транспорт	Существующий земельный участок полностью расположен в границах зоны размещения объекта.

Приложение 2. Перечень земельных участков в границах зоны планируемого размещения линейного объекта: «Строительство и реконструкция автомобильной дороги Керчь – Феодосия – Белогорск – Симферополь – Бахчисарай – Севастополь (граница Бахчисарайского района)», этап 4 - Белогорский район

[illegible]

Приложение 2. Перечень земельных участков в границах зоны планируемого размещения линейного объекта: «Строительство и реконструкция автомобильной дороги Керчь – Феодосия – Белогорск – Симферополь – Бахчисарай – Севастополь (граница Бахчисарайского района)», этап 4 - Белогорский район

№ п/п	Условный номер земельного участка	Кадастровый (условный) номер существующего земельного участка	Адрес (местоположение) земельного участка	Площадь земельного участка по сведениям ЕГРН, кв.м.	Площадь земельного участка в ППО, кв.м.	Наименование правообладателя	Форма собственности	Категория земель	Разрешенное использование	Примечания
1	2	3	4	5	6	7	8	9	10	11
175	171	90:02:030401:4107	Республика Крым, р-н Белогорский, Ароматновское сельское поселение	1	1	Республика Крым/ТКУ РК "Служба автомобильных дорог Республики Крым"	Постоянное (бессрочное) пользование	Земли промышленности, энергетики, транспорта, связи, радиовещания, телевидения, информатики, земли для обеспечения космической деятельности, земли обороны, безопасности и земли иного специального назначения	Автомобильный транспорт	Существующий земельный участок полностью расположен в границах зоны размещения объекта.
176	172	90:02:000000:1398	р-н Белогорский, с Крымская Роза	32	32	Республика Крым/ТКУ РК "Служба автомобильных дорог Республики Крым"	Постоянное (бессрочное) пользование	Земли населённых пунктов	Автомобильный транспорт	Существующий земельный участок полностью расположен в границах зоны размещения объекта.
177	173	90:02:110102:1115	Республика Крым, р-н Белогорский, с Крымская Роза	882	882	Республика Крым/ТКУ РК "Служба автомобильных дорог Республики Крым"	Постоянное (бессрочное) пользование	Земли населённых пунктов	Автомобильный транспорт	Существующий земельный участок полностью расположен в границах зоны размещения объекта.
178	174	90:02:000000:965	Республика Крым, Белогорский район, за границами населенных пунктов Крымскорозовского сельского поселения	1 442	1 442	Республика Крым	Государственная	Земли промышленности, энергетики, транспорта, связи, радиовещания, телевидения, информатики, земли для обеспечения космической деятельности, земли обороны, безопасности и земли иного специального назначения	Автомобильный транспорт	Существующий земельный участок полностью расположен в границах зоны размещения объекта.
179	175	90:02:110301:37	Республика Крым, р-н Белогорский, Крымскорозовское сельское поселение	7 336	7 336	Республика Крым/ТКУ РК "Служба автомобильных дорог Республики Крым"	Постоянное (бессрочное) пользование	Земли промышленности, энергетики, транспорта, связи, радиовещания, телевидения, информатики, земли для обеспечения космической деятельности, земли обороны, безопасности и земли иного специального назначения	Автомобильный транспорт	Существующий земельный участок полностью расположен в границах зоны размещения объекта.
180	176	90:02:110401:46	Республика Крым, р-н Белогорский, Крымскорозовское сельское поселение	12 839	12 839	Республика Крым	Государственная	Земли промышленности, энергетики, транспорта, связи, радиовещания, телевидения, информатики, земли для обеспечения космической деятельности, земли обороны, безопасности и земли иного специального назначения	Автомобильный транспорт	Существующий земельный участок полностью расположен в границах зоны размещения объекта.
181	177	90:02:030401:4014	Республика Крым, р-н Белогорский, Ароматновское сельское поселение	77 723	77 723	Республика Крым/ТКУ РК "Служба автомобильных дорог Республики Крым"	Постоянное (бессрочное) пользование	Земли промышленности, энергетики, транспорта, связи, радиовещания, телевидения, информатики, земли для обеспечения космической деятельности, земли обороны, безопасности и земли иного специального назначения	Автомобильный транспорт	Существующий земельный участок полностью расположен в границах зоны размещения объекта.
182	178	90:02:000000:641	Республика Крым, Белогорский район, Ароматновское сельское поселение	190 752	190 752	Республика Крым/ТКУ РК "Служба автомобильных дорог Республики Крым"	Постоянное (бессрочное) пользование	Земли промышленности, энергетики, транспорта, связи, радиовещания, телевидения, информатики, земли для обеспечения космической деятельности, земли обороны, безопасности и земли иного специального назначения	Автомобильный транспорт	Существующий земельный участок полностью расположен в границах зоны размещения объекта.
183	179	90:02:000000:638	Республика Крым, р-н Белогорский, с Цветочное	15 268	15 268	Муниципальное образование Цветочненское сельское поселение Белогорского района Республики Крым	Муниципальная	Земли населённых пунктов	Для размещения объектов предпринимательской деятельности; Земельные участки (территории) общего пользования	Существующий земельный участок полностью расположен в границах зоны размещения объекта.
184	180	90:02:000000:932	Республика Крым, р-н Белогорский, Цветочненское сельское поселение	2 721	2 721	Республика Крым/ТКУ РК "Служба автомобильных дорог Республики Крым"	Постоянное (бессрочное) пользование	Земли населённых пунктов	Автомобильный транспорт	Существующий земельный участок полностью расположен в границах зоны размещения объекта.
185	181	90:02:180105:1456	Республика Крым, Белогорский район, с Цветочное	324	324	Республика Крым	Государственная	Земли населённых пунктов	Автомобильный транспорт	Существующий земельный участок полностью расположен в границах зоны размещения объекта.
186	182	90:02:180105:1442	Республика Крым, р-н Белогорский, с Цветочное, ул Южная	12	12	Муллаширов Иззет Ибрагимович	Частная	Земли населённых пунктов	Автомобильный транспорт	Существующий земельный участок полностью расположен в границах зоны размещения объекта. Образован из 90:02:180105:32.
187	183	90:02:180105:1450	Республика Крым, р-н Белогорский, с Цветочное, ул Южная	210	210	Республика Крым	Государственная	Земли населённых пунктов	Автомобильный транспорт	Существующий земельный участок полностью расположен в границах зоны размещения объекта.
188	184	90:02:180105:1453	Республика Крым, р-н Белогорский, с Цветочное	42	42	Республика Крым	Государственная	Земли населённых пунктов	Для размещения и эксплуатации иных объектов транспорта; Автомобильный транспорт	Существующий земельный участок полностью расположен в границах зоны размещения объекта.
189	185	90:02:180105:1417	Республика Крым, р-н Белогорский, с Цветочное, ул Южная	261	261	Касимова Лилия Таировна	Частная	Земли населённых пунктов	Автомобильный транспорт	Существующий земельный участок полностью расположен в границах зоны размещения объекта. Образован из 90:02:180105:36.
190	186	90:02:180105:1429	Республика Крым, р-н Белогорский, с Цветочное, ул Южная	143	143	Меметов Алим Диялверович	Частная	Земли населённых пунктов	Автомобильный транспорт	Существующий земельный участок полностью расположен в границах зоны размещения объекта. Образован из 90:02:180102:4.
191	187	90:02:180105:1455	Республика Крым, р-н Белогорский, с Цветочное	18	18	Республика Крым	Государственная	Земли населённых пунктов	Автомобильный транспорт	Существующий земельный участок полностью расположен в границах зоны размещения объекта.
192	188	90:02:180105:1431	Республика Крым, Белогорский р-н, с Цветочное, ул Южная	93	93	Бекирова Эльмас Сейдаметовна	Частная	Земли населённых пунктов	Автомобильный транспорт	Существующий земельный участок полностью расположен в границах зоны размещения объекта. Образован из 90:02:180105:221.
193	189	90:02:180105:1347	Республика Крым, р-н Белогорский, Цветочненское сельское поселение	50	50	Республика Крым/ТКУ РК "Служба автомобильных дорог Республики Крым"	Постоянное (бессрочное) пользование	Земли промышленности, энергетики, транспорта, связи, радиовещания, телевидения, информатики, земли для обеспечения космической деятельности, земли обороны, безопасности и земли иного специального назначения	Автомобильный транспорт	Существующий земельный участок полностью расположен в границах зоны размещения объекта.

Приложение 2. Перечень земельных участков в границах зоны планируемого размещения линейного объекта: «Строительство и реконструкция автомобильной дороги Керчь – Феодосия – Белогорск – Симферополь – Бахчисарай – Севастополь (граница Бахчисарайского района)», этап 4 - Белогорский район										
№ п/п	Условный номер земельного участка	Кадастровый (условный) номер существующего земельного участка	Адрес (местоположение) земельного участка	Площадь земельного участка по сведениям ЕГРН, кв.м.	Площадь земельного участка в ППО, кв.м.	Наименование правообладателя	Форма собственности	Категория земель	Разрешенное использование	Примечания
1	2	3	4	5	6	7	8	9	10	11
194	190	90:02:180105:1454	Республика Крым, Белогорский район, с Цветочное	541	541	Республика Крым	Государственная	Земли населённых пунктов	Автомобильный транспорт	Существующий земельный участок полностью расположен в границах зоны размещения объекта.
195	191	90:02:180105:1443	Республика Крым, р-н Белогорский, с Цветочное, ул Трубенко	714	714	Муниципальное образование Цветочненское сельское поселение Белогорского района Республики Крым	Муниципальная	Земли населённых пунктов	Автомобильный транспорт	Существующий земельный участок полностью расположен в границах зоны размещения объекта.
196	192	90:02:180105:1358	Республика Крым, р-н Белогорский, Цветочненское сельское поселение	14 290	14 290	Республика Крым/ТКУ РК "Служба автомобильных дорог Республики Крым"	Постоянное (бессрочное) пользование	Земли населённых пунктов	Автомобильный транспорт	Существующий земельный участок полностью расположен в границах зоны размещения объекта.
197	193	90:02:180105:1420	Республика Крым, р-н Белогорский, с Цветочное, ул Трубенко	530	530	Муниципальное образование Цветочненское сельское поселение Белогорского района Республики Крым	Муниципальная	Земли населённых пунктов	Автомобильный транспорт	Существующий земельный участок полностью расположен в границах зоны размещения объекта.
198	194	90:02:180105:1691	Республика Крым, р-н Белогорский, с Цветочное, пер Кооперативный	433	433	Муниципальное образование Цветочненское сельское поселение Белогорского района Республики Крым	Муниципальная	Земли населённых пунктов	Для индивидуального жилищного строительства	Существующий земельный участок полностью расположен в границах зоны размещения объекта. Образован из 90:02:180105:293.
199	195	90:02:000000:1329	Республика Крым, р-н Белогорский, с Цветочное, пер Кооперативный	861	861	Республика Крым	Государственная	Земли населённых пунктов	Автомобильный транспорт	Существующий земельный участок полностью расположен в границах зоны размещения объекта.
200	196	90:02:180105:1457	Республика Крым, р-н Белогорский, с Цветочное	117	117	Республика Крым	Государственная	Земли населённых пунктов	Автомобильный транспорт	Существующий земельный участок полностью расположен в границах зоны размещения объекта.
201	197	90:02:030401:4054	р-н Белогорский	653	653	Смицкая Людмила Евгеньевна	Частная	Земли промышленности, энергетики, транспорта, связи, радиовещания, телевидения, информатики, земли для обеспечения космической деятельности, земли обороны, безопасности и земли иного специального назначения	Автомобильный транспорт	Существующий земельный участок полностью расположен в границах зоны размещения объекта. Образован из 90:02:030401:1800.
202	198	90:02:030401:4053	р-н Белогорский	386	386	Смицкая Людмила Евгеньевна	Частная	Земли промышленности, энергетики, транспорта, связи, радиовещания, телевидения, информатики, земли для обеспечения космической деятельности, земли обороны, безопасности и земли иного специального назначения	Автомобильный транспорт	Существующий земельный участок полностью расположен в границах зоны размещения объекта. Образован из 90:02:030401:1800.
203	199	90:02:030401:3421	Республика Крым, Белогорский р-н, Ароматновский с/с	1 039	1 039	Данные отсутствуют	Данные отсутствуют	Земли сельскохозяйственного назначения	Ведение личного подсобного хозяйства на полевых участках	Существующий земельный участок полностью расположен в границах зоны размещения объекта.
204	200	90:02:030401:4100	Республика Крым, р-н Белогорский, Ароматновское сельское поселение	1 027	756	Республика Крым/ТКУ РК "Служба автомобильных дорог Республики Крым"	Постоянное (бессрочное) пользование	Земли промышленности, энергетики, транспорта, связи, радиовещания, телевидения, информатики, земли для обеспечения космической деятельности, земли обороны, безопасности и земли иного специального назначения	Автомобильный транспорт	Существующий земельный участок полностью расположен в границах зоны размещения объекта.
205	201	90:02:030401:4103	Республика Крым, р-н Белогорский, Ароматновское сельское поселение	3	3	Республика Крым/ТКУ РК "Служба автомобильных дорог Республики Крым"	Постоянное (бессрочное) пользование	Земли промышленности, энергетики, транспорта, связи, радиовещания, телевидения, информатики, земли для обеспечения космической деятельности, земли обороны, безопасности и земли иного специального назначения	Автомобильный транспорт	Существующий земельный участок полностью расположен в границах зоны размещения объекта.
206	202	90:02:030401:4040	Республика Крым, р-н Белогорский, с/с Ароматновский	96	96	Республика Крым/ТКУ РК "Служба автомобильных дорог Республики Крым"	Постоянное (бессрочное) пользование	Земли промышленности, энергетики, транспорта, связи, радиовещания, телевидения, информатики, земли для обеспечения космической деятельности, земли обороны, безопасности и земли иного специального назначения	Автомобильный транспорт	Существующий земельный участок полностью расположен в границах зоны размещения объекта.
207	203	90:02:000000:1361	Республика Крым, р-н Белогорский	271	271	Республика Крым/ТКУ РК "Служба автомобильных дорог Республики Крым"	Постоянное (бессрочное) пользование	Земли промышленности, энергетики, транспорта, связи, радиовещания, телевидения, информатики, земли для обеспечения космической деятельности, земли обороны, безопасности и земли иного специального назначения	Автомобильный транспорт	Существующий земельный участок полностью расположен в границах зоны размещения объекта.
208	204	90:02:000000:1346	Республика Крым, Белогорский район, с Цветочное	1 229	1 229	Республика Крым/ТКУ РК "Служба автомобильных дорог Республики Крым"	Постоянное (бессрочное) пользование	Земли населённых пунктов	Автомобильный транспорт	Существующий земельный участок полностью расположен в границах зоны размещения объекта.
209	205	90:02:000000:632	Республика Крым, р-н. Белогорский, с. Цветочное	5 904	5 904	Муниципальное образование Цветочненское сельское поселение Белогорского района Республики Крым	Муниципальная	Земли населённых пунктов	Для размещения объектов предпринимательской деятельности; Земельные участки (территории) общего пользования	Существующий земельный участок полностью расположен в границах зоны размещения объекта.
210	206	90:02:180105:1345	Республика Крым, р-н Белогорский, с Цветочное, Цветочненское сельское поселение	65	65	Республика Крым/ТКУ РК "Служба автомобильных дорог Республики Крым"	Постоянное (бессрочное) пользование	Земли населённых пунктов	Автомобильный транспорт	Существующий земельный участок полностью расположен в границах зоны размещения объекта.

Приложение 2. Перечень земельных участков в границах зоны планируемого размещения линейного объекта: «Строительство и реконструкция автомобильной дороги Керчь – Феодосия – Белогорск – Симферополь – Бахчисарай – Севастополь (граница Бахчисарайского района)», этап 4 - Белогорский район

№ п/п	Условный номер земельного участка	Кадастровый (условный) номер существующего земельного участка	Адрес (местоположение) земельного участка	Площадь земельного участка по сведениям ЕГРН, кв.м.	Площадь земельного участка в ППО, кв.м.	Наименование правообладателя	Форма собственности	Категория земель	Разрешенное использование	Примечания
1	2	3	4	5	6	7	8	9	10	11
211	207	90:02:180105:1346	Республика Крым, р-н Белогорский, Цветочненское сельское поселение	2 910	2 910	Республика Крым/ТКУ РК "Служба автомобильных дорог Республики Крым"	Постоянное (бессрочное) пользование	Земли промышленности, энергетики, транспорта, связи, радиовещания, телевидения, информатики, земли для обеспечения космической деятельности, земли обороны, безопасности и земли иного специального назначения	Автомобильный транспорт	Существующий земельный участок полностью расположен в границах зоны размещения объекта.
212	208	90:02:180105:1353	Республика Крым, р-н Белогорский, Цветочненское сельское поселение	482	482	Республика Крым/ТКУ РК "Служба автомобильных дорог Республики Крым"	Постоянное (бессрочное) пользование	Земли промышленности, энергетики, транспорта, связи, радиовещания, телевидения, информатики, земли для обеспечения космической деятельности, земли обороны, безопасности и земли иного специального назначения	Автомобильный транспорт	Существующий земельный участок полностью расположен в границах зоны размещения объекта.
213	209	90:02:180105:1344	Республика Крым, р-н Белогорский, с Цветочное, Цветочненское сельское поселение	3	3	Республика Крым	Государственная	Земли населённых пунктов	Автомобильный транспорт	Существующий земельный участок полностью расположен в границах зоны размещения объекта.
214	210	90:02:180105:1351	Республика Крым, р-н Белогорский, Цветочненское сельское поселение, с Цветочное	1 953	1 953	Республика Крым/ТКУ РК "Служба автомобильных дорог Республики Крым"	Постоянное (бессрочное) пользование	Земли населённых пунктов	Автомобильный транспорт	Существующий земельный участок полностью расположен в границах зоны размещения объекта.
215	211	90:02:180105:1447	Республика Крым, р-н Белогорский, с Цветочное	234	234	Республика Крым	Государственная	Земли населённых пунктов	Для иных видов использования, характерных для населенных пунктов; Автомобильный транспорт	Существующий земельный участок полностью расположен в границах зоны размещения объекта.
216	212	90:02:180105:1433	р-н Белогорский, с Цветочное, ул Подгорная	105	105	Республика Крым	Государственная	Земли населённых пунктов	Автомобильный транспорт	Существующий земельный участок полностью расположен в границах зоны размещения объекта.
217	213	90:02:180105:1451	Республика Крым, Белогорский район, с Цветочное	171	171	Республика Крым	Государственная	Земли населённых пунктов	Автомобильный транспорт	Существующий земельный участок полностью расположен в границах зоны размещения объекта.
218	214	90:02:180105:1458	Республика Крым, р-н Белогорский, с Цветочное	7	7	Республика Крым	Государственная	Земли населённых пунктов	Автомобильный транспорт	Существующий земельный участок полностью расположен в границах зоны размещения объекта.
219	215	90:02:000000:931	Республика Крым, р-н Белогорский, Цветочненское сельское поселение	630	630	Республика Крым/ТКУ РК "Служба автомобильных дорог Республики Крым"	Постоянное (бессрочное) пользование	Земли населённых пунктов	Автомобильный транспорт	Существующий земельный участок полностью расположен в границах зоны размещения объекта.
220	216	90:02:180105:1452	Республика Крым, Белогорский район, с Цветочное	145	145	Республика Крым	Государственная	Земли населённых пунктов	Автомобильный транспорт	Существующий земельный участок полностью расположен в границах зоны размещения объекта.
221	217	90:02:030401:4013	Республика Крым, р-н Белогорский, Ароматновское сельское поселение	351	351	Республика Крым/ТКУ РК "Служба автомобильных дорог Республики Крым"	Постоянное (бессрочное) пользование	Земли промышленности, энергетики, транспорта, связи, радиовещания, телевидения, информатики, земли для обеспечения космической деятельности, земли обороны, безопасности и земли иного специального назначения	Автомобильный транспорт	Существующий земельный участок полностью расположен в границах зоны размещения объекта.
222	218	90:02:030401:4018	Республика Крым, р-н Белогорский, Ароматновское сельское поселение	13 416	13 416	Республика Крым/ТКУ РК "Служба автомобильных дорог Республики Крым"	Постоянное (бессрочное) пользование	Земли промышленности, энергетики, транспорта, связи, радиовещания, телевидения, информатики, земли для обеспечения космической деятельности, земли обороны, безопасности и земли иного специального назначения	Автомобильный транспорт	Существующий земельный участок полностью расположен в границах зоны размещения объекта.
223	219	90:02:030401:4094	Республика Крым, р-н Белогорский, Ароматновский с/с	1 184	1 184	Муртазаев Сервер Сиярович	Частная	Земли промышленности, энергетики, транспорта, связи, радиовещания, телевидения, информатики, земли для обеспечения космической деятельности, земли обороны, безопасности и земли иного специального назначения	Автомобильный транспорт	Существующий земельный участок полностью расположен в границах зоны размещения объекта. Образован из 90:02:030401:856.
224	220	90:02:030401:4105	Республика Крым, р-н Белогорский, Ароматновское сельское поселение	317	317	Республика Крым/ТКУ РК "Служба автомобильных дорог Республики Крым"	Постоянное (бессрочное) пользование	Земли промышленности, энергетики, транспорта, связи, радиовещания, телевидения, информатики, земли для обеспечения космической деятельности, земли обороны, безопасности и земли иного специального назначения	Автомобильный транспорт	Существующий земельный участок полностью расположен в границах зоны размещения объекта.
225	221	90:02:030401:4093	Республика Крым, Белогорский р-н, Ароматновский с/с	342	342	Муртазаев Энвер Сиярович	Частная	Земли промышленности, энергетики, транспорта, связи, радиовещания, телевидения, информатики, земли для обеспечения космической деятельности, земли обороны, безопасности и земли иного специального назначения	Автомобильный транспорт	Существующий земельный участок полностью расположен в границах зоны размещения объекта. Образован из 90:02:030401:817.
226	222	90:02:030401:4011	Республика Крым, р-н Белогорский, с Цветочное, Цветочненское сельское поселение	8 671	8 671	Республика Крым/ТКУ РК "Служба автомобильных дорог Республики Крым"	Постоянное (бессрочное) пользование	Земли населённых пунктов	Автомобильный транспорт	Существующий земельный участок полностью расположен в границах зоны размещения объекта.
227	223	90:02:030401:4087	Республика Крым, р-н Белогорский, на территории Ароматновского сельского совета	3 997	3 997	Республика Крым/ТКУ РК "Служба автомобильных дорог Республики Крым"	Постоянное (бессрочное) пользование	Земли промышленности, энергетики, транспорта, связи, радиовещания, телевидения, информатики, земли для обеспечения космической деятельности, земли обороны, безопасности и земли иного специального назначения	Автомобильный транспорт	Существующий земельный участок полностью расположен в границах зоны размещения объекта.

Приложение 2. Перечень земельных участков в границах зоны планируемого размещения линейного объекта: «Строительство и реконструкция автомобильной дороги Керчь – Феодосия – Белогорск – Симферополь – Бахчисарай – Севастополь (граница Бахчисарайского района)», этап 4 - Белогорский район

№ п/п	Условный номер земельного участка	Кадастровый (условный) номер существующего земельного участка	Адрес (местоположение) земельного участка	Площадь земельного участка по сведениям ЕГРН, кв.м.	Площадь земельного участка в ППО, кв.м.	Наименование правообладателя	Форма собственности	Категория земель	Разрешенное использование	Примечания
1	2	3	4	5	6	7	8	9	10	11
228	224	90:02:030401:4048	Республика Крым, р-н Белогорский, с/с Ароматновский	4 605	4 605	Республика Крым/ТКУ РК "Служба автомобильных дорог Республики Крым"	Постоянное (бессрочное) пользование	Земли промышленности, энергетики, транспорта, связи, радиовещания, телевидения, информатики, земли для обеспечения космической деятельности, земли обороны, безопасности и земли иного специального назначения	Автомобильный транспорт	Существующий земельный участок полностью расположен в границах зоны размещения объекта.
229	225	90:02:030401:4016	Республика Крым, р-н Белогорский, Ароматновское сельское поселение	2 895	2 895	Республика Крым/ТКУ РК "Служба автомобильных дорог Республики Крым"	Постоянное (бессрочное) пользование	Земли промышленности, энергетики, транспорта, связи, радиовещания, телевидения, информатики, земли для обеспечения космической деятельности, земли обороны, безопасности и земли иного специального назначения	Автомобильный транспорт	Существующий земельный участок полностью расположен в границах зоны размещения объекта.
230	226	90:02:030401:4069	р-н Белогорский	1 828	1 828	Республика Крым/ТКУ РК "Служба автомобильных дорог Республики Крым"	Постоянное (бессрочное) пользование	Земли промышленности, энергетики, транспорта, связи, радиовещания, телевидения, информатики, земли для обеспечения космической деятельности, земли обороны, безопасности и земли иного специального назначения	Автомобильный транспорт	Существующий земельный участок полностью расположен в границах зоны размещения объекта.
231	227	90:02:030401:4076	Республика Крым, р-н Белогорский, с/с Ароматновский	1 365	1 365	Цыбуля Любовь Ильинична	Частная	Земли промышленности, энергетики, транспорта, связи, радиовещания, телевидения, информатики, земли для обеспечения космической деятельности, земли обороны, безопасности и земли иного специального назначения	Автомобильный транспорт	Существующий земельный участок полностью расположен в границах зоны размещения объекта. Образован из 90:02:030401:731.
232	228	90:02:180401:401	Республика Крым, р-н Белогорский, Цветочненское сельское поселение	4 570	4 570	Республика Крым/ТКУ РК "Служба автомобильных дорог Республики Крым"	Постоянное (бессрочное) пользование	Земли промышленности, энергетики, транспорта, связи, радиовещания, телевидения, информатики, земли для обеспечения космической деятельности, земли обороны, безопасности и земли иного специального назначения	Автомобильный транспорт	Существующий земельный участок полностью расположен в границах зоны размещения объекта.
233	229	90:02:000000:1290	Республика Крым, р-н Белогорский, Цветочненский сельский совет, КСП "Украина", лот № 81-80	5 746	5 746	Бегларян Татьяна Александровна/ООО "НАДЕЖДА"	Частная/Аренда	Земли промышленности, энергетики, транспорта, связи, радиовещания, телевидения, информатики, земли для обеспечения космической деятельности, земли обороны, безопасности и земли иного специального назначения	Автомобильный транспорт	Существующий земельный участок полностью расположен в границах зоны размещения объекта. Образован из 90:02:000000:91.
234	230	90:02:180401:395	р-н Белогорский, Цветочненское сельское поселение	1 313	1 313	Республика Крым/ТКУ РК "Служба автомобильных дорог Республики Крым"	Постоянное (бессрочное) пользование	Земли промышленности, энергетики, транспорта, связи, радиовещания, телевидения, информатики, земли для обеспечения космической деятельности, земли обороны, безопасности и земли иного специального назначения	Автомобильный транспорт	Существующий земельный участок полностью расположен в границах зоны размещения объекта.
235	231	90:02:030401:4010	Республика Крым, р-н Белогорский, Ароматновское сельское поселение	1 172	1 172	Республика Крым/ТКУ РК "Служба автомобильных дорог Республики Крым"	Постоянное (бессрочное) пользование	Земли промышленности, энергетики, транспорта, связи, радиовещания, телевидения, информатики, земли для обеспечения космической деятельности, земли обороны, безопасности и земли иного специального назначения	Автомобильный транспорт	Существующий земельный участок полностью расположен в границах зоны размещения объекта.
236	232	90:02:030401:4046	Республика Крым, р-н Белогорский, с/с Ароматновский	1 244	1 244	Республика Крым/ТКУ РК "Служба автомобильных дорог Республики Крым"	Постоянное (бессрочное) пользование	Земли промышленности, энергетики, транспорта, связи, радиовещания, телевидения, информатики, земли для обеспечения космической деятельности, земли обороны, безопасности и земли иного специального назначения	Автомобильный транспорт	Существующий земельный участок полностью расположен в границах зоны размещения объекта.
237	233	90:02:030401:4073	Республика Крым, р-н Белогорский, с/с Ароматновский	1 704	1 704	Литвак Станислав Александрович	Общая долевая	Земли промышленности, энергетики, транспорта, связи, радиовещания, телевидения, информатики, земли для обеспечения космической деятельности, земли обороны, безопасности и земли иного специального назначения	Автомобильный транспорт	Существующий земельный участок полностью расположен в границах зоны размещения объекта. Образован из 90:02:030401:763.
238	234	90:02:030401:4058	Республика Крым, р-н Белогорский, с/с Ароматновский	2 424	2 424	Дудка Валентина Ивановна	Частная	Земли промышленности, энергетики, транспорта, связи, радиовещания, телевидения, информатики, земли для обеспечения космической деятельности, земли обороны, безопасности и земли иного специального назначения	Автомобильный транспорт	Существующий земельный участок полностью расположен в границах зоны размещения объекта. Образован из 90:02:030401:886.
239	235	90:02:030401:4049	Республика Крым, Белогорский район, на территории Ароматновского сельского совета	3 180	3 180	Республика Крым/ТКУ РК "Служба автомобильных дорог Республики Крым"	Постоянное (бессрочное) пользование	Земли промышленности, энергетики, транспорта, связи, радиовещания, телевидения, информатики, земли для обеспечения космической деятельности, земли обороны, безопасности и земли иного специального назначения	Автомобильный транспорт	Существующий земельный участок полностью расположен в границах зоны размещения объекта.

Приложение 2. Перечень земельных участков в границах зоны планируемого размещения линейного объекта: «Строительство и реконструкция автомобильной дороги Керчь – Феодосия – Белогорск – Симферополь – Бахчисарай – Севастополь (граница Бахчисарайского района)», этап 4 - Белогорский район

№ п/п	Условный номер земельного участка	Кадастровый (условный) номер существующего земельного участка	Адрес (местоположение) земельного участка	Площадь земельного участка по сведениям ЕГРН, кв.м.	Площадь земельного участка в ППО, кв.м.	Наименование правообладателя	Форма собственности	Категория земель	Разрешенное использование	Примечания
1	2	3	4	5	6	7	8	9	10	11
240	236	90:02:030401:4041	Республика Крым, р-н Белогорский, с/с Ароматновский	4 226	4 226	Республика Крым/ТКУ РК "Служба автомобильных дорог Республики Крым"	Постоянное (бессрочное) пользование	Земли промышленности, энергетики, транспорта, связи, радиовещания, телевидения, информатики, земли для обеспечения космической деятельности, земли обороны, безопасности и земли иного специального назначения	Автомобильный транспорт	Существующий земельный участок полностью расположен в границах зоны размещения объекта.
241	237	90:02:030401:4090	Республика Крым, р-н Белогорский, с/с Ароматновский	5 099	5 099	Бош Людмила Ивановна	Частная	Земли промышленности, энергетики, транспорта, связи, радиовещания, телевидения, информатики, земли для обеспечения космической деятельности, земли обороны, безопасности и земли иного специального назначения	Автомобильный транспорт	Существующий земельный участок полностью расположен в границах зоны размещения объекта. Образован из 90:02:030401:2958.
242	238	90:02:030401:4104	Республика Крым, р-н Белогорский, Ароматновское сельское поселение	826	826	Республика Крым/ТКУ РК "Служба автомобильных дорог Республики Крым"	Постоянное (бессрочное) пользование	Земли промышленности, энергетики, транспорта, связи, радиовещания, телевидения, информатики, земли для обеспечения космической деятельности, земли обороны, безопасности и земли иного специального назначения	Автомобильный транспорт	Существующий земельный участок полностью расположен в границах зоны размещения объекта.
243	239	90:02:030401:4077	Республика Крым, р-н Белогорский, с/с Ароматновский	2 858	2 858	Республика Крым/ТКУ РК "Служба автомобильных дорог Республики Крым"	Постоянное (бессрочное) пользование	Земли промышленности, энергетики, транспорта, связи, радиовещания, телевидения, информатики, земли для обеспечения космической деятельности, земли обороны, безопасности и земли иного специального назначения	Автомобильный транспорт	Существующий земельный участок полностью расположен в границах зоны размещения объекта.
244	240	90:02:030401:4086	Республика Крым, р-н Белогорский, с/с Ароматновский	9 979	9 979	Республика Крым/ТКУ РК "Служба автомобильных дорог Республики Крым"	Постоянное (бессрочное) пользование	Земли промышленности, энергетики, транспорта, связи, радиовещания, телевидения, информатики, земли для обеспечения космической деятельности, земли обороны, безопасности и земли иного специального назначения	Автомобильный транспорт	Существующий земельный участок полностью расположен в границах зоны размещения объекта.
245	241	90:02:030401:4108	Республика Крым, р-н Белогорский, на территории Ароматновского сельского совета	8 855	8 855	Амосов Владимир Иванович	Частная	Земли промышленности, энергетики, транспорта, связи, радиовещания, телевидения, информатики, земли для обеспечения космической деятельности, земли обороны, безопасности и земли иного специального назначения	Автомобильный транспорт	Существующий земельный участок полностью расположен в границах зоны размещения объекта. Образован из 90:02:030401:506.
246	242	90:02:030401:4079	Республика Крым, р-н Белогорский, Ароматновский с/с	5 264	5 264	Республика Крым/ТКУ РК "Служба автомобильных дорог Республики Крым"	Постоянное (бессрочное) пользование	Земли промышленности, энергетики, транспорта, связи, радиовещания, телевидения, информатики, земли для обеспечения космической деятельности, земли обороны, безопасности и земли иного специального назначения	Автомобильный транспорт	Существующий земельный участок полностью расположен в границах зоны размещения объекта.
247	243	90:02:030401:4084	Республика Крым, р-н Белогорский, с/с Ароматновский	3 419	3 419	Плеханова Людмила Гавриловна	Частная	Земли промышленности, энергетики, транспорта, связи, радиовещания, телевидения, информатики, земли для обеспечения космической деятельности, земли обороны, безопасности и земли иного специального назначения	Автомобильный транспорт	Существующий земельный участок полностью расположен в границах зоны размещения объекта. Образован из 90:02:030401:3376.
248	244	90:02:030401:4044	р-н Белогорский	3 454	3 454	Цветкова Галина Дисанивна	Частная	Земли промышленности, энергетики, транспорта, связи, радиовещания, телевидения, информатики, земли для обеспечения космической деятельности, земли обороны, безопасности и земли иного специального назначения	Автомобильный транспорт	Существующий земельный участок полностью расположен в границах зоны размещения объекта. Образован из 90:02:030401:2607.
249	245	90:02:030401:4038	Республика Крым, р-н Белогорский, с/с Ароматновский	3 629	3 629	Республика Крым/ТКУ РК "Служба автомобильных дорог Республики Крым"	Постоянное (бессрочное) пользование	Земли промышленности, энергетики, транспорта, связи, радиовещания, телевидения, информатики, земли для обеспечения космической деятельности, земли обороны, безопасности и земли иного специального назначения	Автомобильный транспорт	Существующий земельный участок полностью расположен в границах зоны размещения объекта.
250	246	90:02:030401:4051	Республика Крым, р-н Белогорский, с/с Ароматновский	2 586	2 586	Республика Крым	Государственная	Земли промышленности, энергетики, транспорта, связи, радиовещания, телевидения, информатики, земли для обеспечения космической деятельности, земли обороны, безопасности и земли иного специального назначения	Автомобильный транспорт	Существующий земельный участок полностью расположен в границах зоны размещения объекта.
251	247	90:02:030401:4019	Республика Крым, р-н Белогорский, Ароматновское сельское поселение	1 726	1 726	Республика Крым/ТКУ РК "Служба автомобильных дорог Республики Крым"	Постоянное (бессрочное) пользование	Земли промышленности, энергетики, транспорта, связи, радиовещания, телевидения, информатики, земли для обеспечения космической деятельности, земли обороны, безопасности и земли иного специального назначения	Автомобильный транспорт	Существующий земельный участок полностью расположен в границах зоны размещения объекта.

Приложение 2. Перечень земельных участков в границах зоны планируемого размещения линейного объекта: «Строительство и реконструкция автомобильной дороги Керчь – Феодосия – Белогорск – Симферополь – Бахчисарай – Севастополь (граница Бахчисарайского района)», этап 4 - Белогорский район

[illegible]

Приложение 2. Перечень земельных участков в границах зоны планируемого размещения линейного объекта: «Строительство и реконструкция автомобильной дороги Керчь – Феодосия – Белогорск – Симферополь – Бахчисарай – Севастополь (граница Бахчисарайского района)», этап 4 - Белогорский район

№ п/п	Условный номер земельного участка	Кадастровый (условный) номер существующего земельного участка	Адрес (местоположение) земельного участка	Площадь земельного участка по сведениям ЕГРН, кв.м.	Площадь земельного участка в ППО, кв.м.	Наименование правообладателя	Форма собственности	Категория земель	Разрешенное использование	Примечания
1	2	3	4	5	6	7	8	9	10	11
264	260	90:02:071101:2635	р-н Белогорский, на территории Зеленогорского сельского совета	1 889	1 889	Бондаренко Иван Иванович	Частная	Земли промышленности, энергетики, транспорта, связи, радиовещания, телевидения, информатики, земли для обеспечения космической деятельности, земли обороны, безопасности и земли иного специального назначения	Автомобильный транспорт	Существующий земельный участок полностью расположен в границах зоны размещения объекта. Образован из 90:02:071101:415.
265	261	90:02:071101:2631	Республика Крым, р-н Белогорский, с/с Зеленогорский	1 495	1 495	Республика Крым	Государственная	Земли промышленности, энергетики, транспорта, связи, радиовещания, телевидения, информатики, земли для обеспечения космической деятельности, земли обороны, безопасности и земли иного специального назначения	Автомобильный транспорт	Существующий земельный участок полностью расположен в границах зоны размещения объекта.
266	262	90:02:071101:2629	Республика Крым, р-н Белогорский, на территории Зеленогорского сельского совета, контур № 1	1 293	1 293	Республика Крым/ТКУ РК "Служба автомобильных дорог Республики Крым"	Постоянное (бессрочное) пользование	Земли промышленности, энергетики, транспорта, связи, радиовещания, телевидения, информатики, земли для обеспечения космической деятельности, земли обороны, безопасности и земли иного специального назначения	Автомобильный транспорт	Существующий земельный участок полностью расположен в границах зоны размещения объекта.
267	263	90:02:071101:2623	Республика Крым, р-н Белогорский, на территории Зеленогорского сельского совета	2 579	2 579	Республика Крым	Государственная	Земли промышленности, энергетики, транспорта, связи, радиовещания, телевидения, информатики, земли для обеспечения космической деятельности, земли обороны, безопасности и земли иного специального назначения	Автомобильный транспорт	Существующий земельный участок полностью расположен в границах зоны размещения объекта.
268	264	90:02:071101:2663	р-н Белогорский, на территории Зеленогорского сельского совета, контур №27	2 403	2 403	Сизова Светлана Александровна	Частная	Земли промышленности, энергетики, транспорта, связи, радиовещания, телевидения, информатики, земли для обеспечения космической деятельности, земли обороны, безопасности и земли иного специального назначения	Автомобильный транспорт	Существующий земельный участок полностью расположен в границах зоны размещения объекта. Образован из 90:02:071101:258.
269	265	90:02:071101:2661	Республика Крым, р-н Белогорский, на территории Зеленогорского сельского совета, из земель КСП "Агрофирма "Зеленогорск", контур № 27	2 194	2 194	Республика Крым/ТКУ РК "Служба автомобильных дорог Республики Крым"	Постоянное (бессрочное) пользование	Земли промышленности, энергетики, транспорта, связи, радиовещания, телевидения, информатики, земли для обеспечения космической деятельности, земли обороны, безопасности и земли иного специального назначения	Автомобильный транспорт	Существующий земельный участок полностью расположен в границах зоны размещения объекта.
270	266	90:02:071101:2647	Республика Крым, р-н Белогорский, на территории Зеленогорского сельского совета, контур №27	2 076	2 076	Республика Крым/ТКУ РК "Служба автомобильных дорог Республики Крым"	Постоянное (бессрочное) пользование	Земли промышленности, энергетики, транспорта, связи, радиовещания, телевидения, информатики, земли для обеспечения космической деятельности, земли обороны, безопасности и земли иного специального назначения	Автомобильный транспорт	Существующий земельный участок полностью расположен в границах зоны размещения объекта.
271	267	90:02:071101:2627	Республика Крым, р-н Белогорский, с/с Зеленогорский	1 898	1 898	Кузьмин Сергей Федорович	Частная	Земли промышленности, энергетики, транспорта, связи, радиовещания, телевидения, информатики, земли для обеспечения космической деятельности, земли обороны, безопасности и земли иного специального назначения	Автомобильный транспорт	Существующий земельный участок полностью расположен в границах зоны размещения объекта. Образован из 90:02:071101:1204.
272	268	90:02:071101:2762	р-н Белогорский, на территории Зеленогорского сельского совета, контур № 27	10 636	10 636	Республика Крым/ТКУ РК "Служба автомобильных дорог Республики Крым"	Постоянное (бессрочное) пользование	Земли промышленности, энергетики, транспорта, связи, радиовещания, телевидения, информатики, земли для обеспечения космической деятельности, земли обороны, безопасности и земли иного специального назначения	Автомобильный транспорт	Существующий земельный участок полностью расположен в границах зоны размещения объекта.
273	269	90:02:071101:2585	Республика Крым, р-н Белогорский, Зеленогорское сельское поселение	3	3	Республика Крым/ТКУ РК "Служба автомобильных дорог Республики Крым"	Постоянное (бессрочное) пользование	Земли промышленности, энергетики, транспорта, связи, радиовещания, телевидения, информатики, земли для обеспечения космической деятельности, земли обороны, безопасности и земли иного специального назначения	Автомобильный транспорт	Существующий земельный участок полностью расположен в границах зоны размещения объекта.
274	270	90:02:071101:2766	Республика Крым, р-н Белогорский, на территории Зеленогорского сельского совета, контур № 1	3 910	3 910	Республика Крым/ТКУ РК "Служба автомобильных дорог Республики Крым"	Постоянное (бессрочное) пользование	Земли промышленности, энергетики, транспорта, связи, радиовещания, телевидения, информатики, земли для обеспечения космической деятельности, земли обороны, безопасности и земли иного специального назначения	Автомобильный транспорт	Существующий земельный участок полностью расположен в границах зоны размещения объекта.
275	271	90:02:071101:2784	Республика Крым, р-н Белогорский, с/с Зеленогорский	52	52	Колпаков Александр Аркадьевич	Частная	Земли промышленности, энергетики, транспорта, связи, радиовещания, телевидения, информатики, земли для обеспечения космической деятельности, земли обороны, безопасности и земли иного специального назначения	Автомобильный транспорт	Существующий земельный участок полностью расположен в границах зоны размещения объекта. Образован из 90:02:071101:1606.

Приложение 2. Перечень земельных участков в границах зоны планируемого размещения линейного объекта: «Строительство и реконструкция автомобильной дороги Керчь – Феодосия – Белогорск – Симферополь – Бахчисарай – Севастополь (граница Бахчисарайского района)», этап 4 - Белогорский район

№ п/п	Условный номер земельного участка	Кадастровый (условный) номер существующего земельного участка	Адрес (местоположение) земельного участка	Площадь земельного участка по сведениям ЕГРН, кв.м.	Площадь земельного участка в ППО, кв.м.	Наименование правообладателя	Форма собственности	Категория земель	Разрешенное использование	Примечания
1	2	3	4	5	6	7	8	9	10	11
276	272	90:02:071101:2843	Республика Крым, р-н Белогорский, Зеленовское сельское поселение	4 614	4 614	Республика Крым/ГКУ РК "Служба автомобильных дорог Республики Крым"	Постоянное (бессрочное) пользование	Земли промышленности, энергетики, транспорта, связи, радиовещания, телевидения, информатики, земли для обеспечения космической деятельности, земли обороны, безопасности и земли иного специального назначения	Автомобильный транспорт	Существующий земельный участок полностью расположен в границах зоны размещения объекта.
277	273	90:02:071101:2720	Республика Крым, р-н Белогорский, с/с Зеленогорский, за границами населенного пункта	14 443	14 443	Республика Крым	Государственная	Земли промышленности, энергетики, транспорта, связи, радиовещания, телевидения, информатики, земли для обеспечения космической деятельности, земли обороны, безопасности и земли иного специального назначения	Автомобильный транспорт	Существующий земельный участок полностью расположен в границах зоны размещения объекта.
278	274	90:02:071101:2583	Республика Крым, р-н Белогорский, Зеленогорское сельское поселение	3	3	Республика Крым/ГКУ РК "Служба автомобильных дорог Республики Крым"	Постоянное (бессрочное) пользование	Земли промышленности, энергетики, транспорта, связи, радиовещания, телевидения, информатики, земли для обеспечения космической деятельности, земли обороны, безопасности и земли иного специального назначения	Автомобильный транспорт	Существующий земельный участок полностью расположен в границах зоны размещения объекта.
279	275	90:02:071101:2773	Республика Крым, р-н Белогорский, Зеленогорский сельский совет, контур №38	656	656	Республика Крым/ГКУ РК "Служба автомобильных дорог Республики Крым"	Постоянное (бессрочное) пользование	Земли промышленности, энергетики, транспорта, связи, радиовещания, телевидения, информатики, земли для обеспечения космической деятельности, земли обороны, безопасности и земли иного специального назначения	Автомобильный транспорт	Существующий земельный участок полностью расположен в границах зоны размещения объекта.
280	276	90:02:071101:2625	Республика Крым, р-н Белогорский, на территории Зеленогорского сельского совета	15 608	15 608	Республика Крым/ГКУ РК "Служба автомобильных дорог Республики Крым"	Постоянное (бессрочное) пользование	Земли промышленности, энергетики, транспорта, связи, радиовещания, телевидения, информатики, земли для обеспечения космической деятельности, земли обороны, безопасности и земли иного специального назначения	Автомобильный транспорт	Существующий земельный участок полностью расположен в границах зоны размещения объекта.
281	277	90:02:071101:2575	Республика Крым, р-н Белогорский, Зеленогорское сельское поселение	153	153	Республика Крым/ГКУ РК "Служба автомобильных дорог Республики Крым"	Постоянное (бессрочное) пользование	Земли промышленности, энергетики, транспорта, связи, радиовещания, телевидения, информатики, земли для обеспечения космической деятельности, земли обороны, безопасности и земли иного специального назначения	Автомобильный транспорт	Существующий земельный участок полностью расположен в границах зоны размещения объекта.
282	278	90:02:071101:2812	Республика Крым, р-н Белогорский, Зеленовское сельское поселение	1 127	1 127	Республика Крым/ГКУ РК "Служба автомобильных дорог Республики Крым"	Постоянное (бессрочное) пользование	Земли промышленности, энергетики, транспорта, связи, радиовещания, телевидения, информатики, земли для обеспечения космической деятельности, земли обороны, безопасности и земли иного специального назначения	Автомобильный транспорт	Существующий земельный участок полностью расположен в границах зоны размещения объекта.
283	279	90:02:071101:2576	Республика Крым, р-н Белогорский, Зеленогорское сельское поселение	80	80	Республика Крым/ГКУ РК "Служба автомобильных дорог Республики Крым"	Постоянное (бессрочное) пользование	Земли промышленности, энергетики, транспорта, связи, радиовещания, телевидения, информатики, земли для обеспечения космической деятельности, земли обороны, безопасности и земли иного специального назначения	Автомобильный транспорт	Существующий земельный участок полностью расположен в границах зоны размещения объекта.
284	280	90:02:071101:2692	Республика Крым, р-н Белогорский, на территории Зеленогорского сельского совета	785	785	Республика Крым/ГКУ РК "Служба автомобильных дорог Республики Крым"	Постоянное (бессрочное) пользование	Земли промышленности, энергетики, транспорта, связи, радиовещания, телевидения, информатики, земли для обеспечения космической деятельности, земли обороны, безопасности и земли иного специального назначения	Автомобильный транспорт	Существующий земельный участок полностью расположен в границах зоны размещения объекта.
285	281	90:02:071101:2695	Республика Крым, р-н Белогорский, на территории Зеленогорского сельского совета	805	805	Республика Крым/ГКУ РК "Служба автомобильных дорог Республики Крым"	Постоянное (бессрочное) пользование	Земли промышленности, энергетики, транспорта, связи, радиовещания, телевидения, информатики, земли для обеспечения космической деятельности, земли обороны, безопасности и земли иного специального назначения	Автомобильный транспорт	Существующий земельный участок полностью расположен в границах зоны размещения объекта.
286	282(1)	90:02:071101:1280	Республика Крым, Белогорский р-н, Зеленогорский с/с, за пределами населенного пункта	22 199	758	Казаченко Михаил Юрьевич	Частная	Земли сельскохозяйственного назначения	Сельскохозяйственное использование	Существующий земельный участок частично расположен в границах зоны размещения объекта. Способ образования - путем раздела исходного земельного участка.
287	283	90:02:071101:2722	Республика Крым, р-н Белогорский, на территории Зеленогорского сельского совета, контур № 11	753	753	Республика Крым/ГКУ РК "Служба автомобильных дорог Республики Крым"	Постоянное (бессрочное) пользование	Земли промышленности, энергетики, транспорта, связи, радиовещания, телевидения, информатики, земли для обеспечения космической деятельности, земли обороны, безопасности и земли иного специального назначения	Автомобильный транспорт	Существующий земельный участок полностью расположен в границах зоны размещения объекта.
288	284	90:02:071101:2632	Республика Крым, р-н Белогорский, на территории Зеленогорского сельского совета (контур 11)	780	780	Республика Крым	Государственная	Земли промышленности, энергетики, транспорта, связи, радиовещания, телевидения, информатики, земли для обеспечения космической деятельности, земли обороны, безопасности и земли иного специального назначения	Автомобильный транспорт	Существующий земельный участок полностью расположен в границах зоны размещения объекта.

Приложение 2. Перечень земельных участков в границах зоны планируемого размещения линейного объекта: «Строительство и реконструкция автомобильной дороги Керчь – Феодосия – Белогорск – Симферополь – Бахчисарай – Севастополь (граница Бахчисарайского района)», этап 4 - Белогорский район

№ п/п	Условный номер земельного участка	Кадастровый (условный) номер существующего земельного участка	Адрес (местоположение) земельного участка	Площадь земельного участка по сведениям ЕГРН, кв.м.	Площадь земельного участка в ППО, кв.м.	Наименование правообладателя	Форма собственности	Категория земель	Разрешенное использование	Примечания
1	2	3	4	5	6	7	8	9	10	11
289	285	90:02:071101:2637	Республика Крым, р-н Белогорский, на территории Зеленогорского сельского совета (контур № 11)	723	723	Республика Крым	Государственная	Земли промышленности, энергетики, транспорта, связи, радиовещания, телевидения, информатики, земли для обеспечения космической деятельности, земли обороны, безопасности и земли иного специального назначения	Автомобильный транспорт	Существующий земельный участок полностью расположен в границах зоны размещения объекта.
290	286	90:02:071101:2639	Республика Крым, р-н Белогорский, с/с Зеленогорский	140	140	Дегтярь Елена Ульяновна	Частная	Земли промышленности, энергетики, транспорта, связи, радиовещания, телевидения, информатики, земли для обеспечения космической деятельности, земли обороны, безопасности и земли иного специального назначения	Автомобильный транспорт	Существующий земельный участок полностью расположен в границах зоны размещения объекта. Образован из 90:02:071101:367.
291	287	90:02:071101:2705	Республика Крым, р-н Белогорский, на территории Зеленогорского сельского совета, контур № 11	20	20	Сейтвелиева Леннара Шевкетовна/ООО "Агрофирма "Зеленогорск"	Частная/Аренда	Земли промышленности, энергетики, транспорта, связи, радиовещания, телевидения, информатики, земли для обеспечения космической деятельности, земли обороны, безопасности и земли иного специального назначения	Автомобильный транспорт	Существующий земельный участок полностью расположен в границах зоны размещения объекта. Образован из 90:02:071101:145.
292	288	90:02:071101:2831	Республика Крым, р-н Белогорский, Зеленовское сельское поселение	3	3	Республика Крым/ТКУ РК "Служба автомобильных дорог Республики Крым"	Постоянное (бессрочное) пользование	Земли промышленности, энергетики, транспорта, связи, радиовещания, телевидения, информатики, земли для обеспечения космической деятельности, земли обороны, безопасности и земли иного специального назначения	Автомобильный транспорт	Существующий земельный участок полностью расположен в границах зоны размещения объекта.
293	289	90:02:071101:2816	Республика Крым, Белогорский район, Зеленовское сельское поселение	2 638	2 638	Республика Крым/ТКУ РК "Служба автомобильных дорог Республики Крым"	Постоянное (бессрочное) пользование	Земли промышленности, энергетики, транспорта, связи, радиовещания, телевидения, информатики, земли для обеспечения космической деятельности, земли обороны, безопасности и земли иного специального назначения	Автомобильный транспорт	Существующий земельный участок полностью расположен в границах зоны размещения объекта.
294	290	90:02:071101:2654	Республика Крым, р-н Белогорский, на территории Зеленогорского сельского совета, контур № 38	11 798	11 798	Республика Крым/ТКУ РК "Служба автомобильных дорог Республики Крым"	Постоянное (бессрочное) пользование	Земли промышленности, энергетики, транспорта, связи, радиовещания, телевидения, информатики, земли для обеспечения космической деятельности, земли обороны, безопасности и земли иного специального назначения	Автомобильный транспорт	Существующий земельный участок полностью расположен в границах зоны размещения объекта.
295	291	90:02:071101:2815	Республика Крым, Белогорский район, Зеленовское сельское поселение	26 903	26 903	Республика Крым/ТКУ РК "Служба автомобильных дорог Республики Крым"	Постоянное (бессрочное) пользование	Земли промышленности, энергетики, транспорта, связи, радиовещания, телевидения, информатики, земли для обеспечения космической деятельности, земли обороны, безопасности и земли иного специального назначения	Автомобильный транспорт	Существующий земельный участок полностью расположен в границах зоны размещения объекта.
296	292	90:02:071101:2741	Республика Крым, Белогорский район, на территории Зеленогорского сельского совета, контур № 58 105	5 995	5 995	Республика Крым/ТКУ РК "Служба автомобильных дорог Республики Крым"	Постоянное (бессрочное) пользование	Земли промышленности, энергетики, транспорта, связи, радиовещания, телевидения, информатики, земли для обеспечения космической деятельности, земли обороны, безопасности и земли иного специального назначения	Автомобильный транспорт	Существующий земельный участок полностью расположен в границах зоны размещения объекта.
297	293	90:02:071101:2824	Республика Крым, р-н Белогорский, Зеленовское сельское поселение	5	5	Республика Крым/ТКУ РК "Служба автомобильных дорог Республики Крым"	Постоянное (бессрочное) пользование	Земли промышленности, энергетики, транспорта, связи, радиовещания, телевидения, информатики, земли для обеспечения космической деятельности, земли обороны, безопасности и земли иного специального назначения	Автомобильный транспорт	Существующий земельный участок полностью расположен в границах зоны размещения объекта.
298	294	90:02:071101:2825	Республика Крым, р-н Белогорский, Зеленовское сельское поселение	3	3	Республика Крым/ТКУ РК "Служба автомобильных дорог Республики Крым"	Постоянное (бессрочное) пользование	Земли промышленности, энергетики, транспорта, связи, радиовещания, телевидения, информатики, земли для обеспечения космической деятельности, земли обороны, безопасности и земли иного специального назначения	Автомобильный транспорт	Существующий земельный участок полностью расположен в границах зоны размещения объекта.
299	295	90:02:071101:2582	Республика Крым, р-н Белогорский, Зеленогорское сельское поселение	3	3	Республика Крым/ТКУ РК "Служба автомобильных дорог Республики Крым"	Постоянное (бессрочное) пользование	Земли промышленности, энергетики, транспорта, связи, радиовещания, телевидения, информатики, земли для обеспечения космической деятельности, земли обороны, безопасности и земли иного специального назначения	Автомобильный транспорт	Существующий земельный участок полностью расположен в границах зоны размещения объекта.
300	296	90:02:071101:2592	Республика Крым, р-н Белогорский, Зеленогорское сельское поселение	3	3	Республика Крым/ТКУ РК "Служба автомобильных дорог Республики Крым"	Постоянное (бессрочное) пользование	Земли промышленности, энергетики, транспорта, связи, радиовещания, телевидения, информатики, земли для обеспечения космической деятельности, земли обороны, безопасности и земли иного специального назначения	Автомобильный транспорт	Существующий земельный участок полностью расположен в границах зоны размещения объекта.

Приложение 2. Перечень земельных участков в границах зоны планируемого размещения линейного объекта: «Строительство и реконструкция автомобильной дороги Керчь – Феодосия – Белогорск – Симферополь – Бахчисарай – Севастополь (граница Бахчисарайского района)», этап 4 - Белогорский район

№ п/п	Условный номер земельного участка	Кадастровый (условный) номер существующего земельного участка	Адрес (местоположение) земельного участка	Площадь земельного участка по сведениям ЕГРН, кв.м.	Площадь земельного участка в ППО, кв.м.	Наименование правообладателя	Форма собственности	Категория земель	Разрешенное использование	Примечания
1	2	3	4	5	6	7	8	9	10	11
301	297	90:02:071101:2581	Республика Крым, р-н Белогорский, Зеленогорское сельское поселение	5	5	Республика Крым/ТКУ РК "Служба автомобильных дорог Республики Крым"	Постоянное (бессрочное) пользование	Земли промышленности, энергетики, транспорта, связи, радиовещания, телевидения, информатики, земли для обеспечения космической деятельности, земли обороны, безопасности и земли иного специального назначения	Автомобильный транспорт	Существующий земельный участок полностью расположен в границах зоны размещения объекта.
302	298	90:02:071101:2682	Республика Крым, р-н Белогорский, на территории Зеленогорского сельского совета, контур № 25.77	1 387	1 387	Республика Крым/ТКУ РК "Служба автомобильных дорог Республики Крым"	Постоянное (бессрочное) пользование	Земли промышленности, энергетики, транспорта, связи, радиовещания, телевидения, информатики, земли для обеспечения космической деятельности, земли обороны, безопасности и земли иного специального назначения	Автомобильный транспорт	Существующий земельный участок полностью расположен в границах зоны размещения объекта.
303	299	90:02:071101:2684	Республика Крым, р-н Белогорский, Зеленогорский сельский совет, за границами населенного пункта	13 123	13 123	Республика Крым/ТКУ РК "Служба автомобильных дорог Республики Крым"	Постоянное (бессрочное) пользование	Земли промышленности, энергетики, транспорта, связи, радиовещания, телевидения, информатики, земли для обеспечения космической деятельности, земли обороны, безопасности и земли иного специального назначения	Автомобильный транспорт	Существующий земельный участок полностью расположен в границах зоны размещения объекта.
304	300	90:02:071101:2651	Республика Крым, р-н Белогорский, на территории Зеленогорского сельского совета	755	755	Республика Крым/ТКУ РК "Служба автомобильных дорог Республики Крым"	Постоянное (бессрочное) пользование	Земли промышленности, энергетики, транспорта, связи, радиовещания, телевидения, информатики, земли для обеспечения космической деятельности, земли обороны, безопасности и земли иного специального назначения	Автомобильный транспорт	Существующий земельный участок полностью расположен в границах зоны размещения объекта.
305	301	90:02:071101:2701	Республика Крым, р-н Белогорский, на территории Зеленогорского сельского совета, контур №25,77	1 337	1 337	Кудрявцев Александр Павлович	Частная	Земли промышленности, энергетики, транспорта, связи, радиовещания, телевидения, информатики, земли для обеспечения космической деятельности, земли обороны, безопасности и земли иного специального назначения	Автомобильный транспорт	Существующий земельный участок полностью расположен в границах зоны размещения объекта. Образован из 90:02:071101:787.
306	302	90:02:071101:2706	Республика Крым, р-н Белогорский, на территории Зеленогорского сельского совета, контур 24, 76, 79	463	463	Республика Крым	Государственная	Земли промышленности, энергетики, транспорта, связи, радиовещания, телевидения, информатики, земли для обеспечения космической деятельности, земли обороны, безопасности и земли иного специального назначения	Автомобильный транспорт	Существующий земельный участок полностью расположен в границах зоны размещения объекта.
307	303	90:02:071101:2820	Республика Крым, р-н Белогорский, Зеленовское сельское поселение	295	295	Республика Крым/ТКУ РК "Служба автомобильных дорог Республики Крым"	Постоянное (бессрочное) пользование	Земли промышленности, энергетики, транспорта, связи, радиовещания, телевидения, информатики, земли для обеспечения космической деятельности, земли обороны, безопасности и земли иного специального назначения	Автомобильный транспорт	Существующий земельный участок полностью расположен в границах зоны размещения объекта.
308	304	90:02:071101:2703	Республика Крым, р-н Белогорский, на территории Зеленогорского сельского совета, контур №109	436	436	Республика Крым/ТКУ РК "Служба автомобильных дорог Республики Крым"	Постоянное (бессрочное) пользование	Земли промышленности, энергетики, транспорта, связи, радиовещания, телевидения, информатики, земли для обеспечения космической деятельности, земли обороны, безопасности и земли иного специального назначения	Автомобильный транспорт	Существующий земельный участок полностью расположен в границах зоны размещения объекта.
309	305	90:02:071101:2803	Республика Крым, р-н Белогорский, на территории Зеленогорского сельского совета, контур №114	684	684	Республика Крым	Государственная	Земли промышленности, энергетики, транспорта, связи, радиовещания, телевидения, информатики, земли для обеспечения космической деятельности, земли обороны, безопасности и земли иного специального назначения	Автомобильный транспорт	Существующий земельный участок полностью расположен в границах зоны размещения объекта.
310	306	90:02:071101:2746	Республика Крым, р-н Белогорский, на территории Зеленогорского сельского совета, контур № 137	4 350	4 350	Республика Крым/ТКУ РК "Служба автомобильных дорог Республики Крым"	Постоянное (бессрочное) пользование	Земли промышленности, энергетики, транспорта, связи, радиовещания, телевидения, информатики, земли для обеспечения космической деятельности, земли обороны, безопасности и земли иного специального назначения	Автомобильный транспорт	Существующий земельный участок полностью расположен в границах зоны размещения объекта.
311	307	90:02:071101:2823	Республика Крым, р-н Белогорский, Зеленовское сельское поселение	20 062	20 062	Республика Крым/ТКУ РК "Служба автомобильных дорог Республики Крым"	Постоянное (бессрочное) пользование	Земли промышленности, энергетики, транспорта, связи, радиовещания, телевидения, информатики, земли для обеспечения космической деятельности, земли обороны, безопасности и земли иного специального назначения	Автомобильный транспорт	Существующий земельный участок полностью расположен в границах зоны размещения объекта.
312	308	90:02:071101:2717	Республика Крым, р-н Белогорский, на территории Зеленогорского сельского совета, контур № 90 92	2 673	2 673	Федорова Надежда Павловна	Частная	Земли промышленности, энергетики, транспорта, связи, радиовещания, телевидения, информатики, земли для обеспечения космической деятельности, земли обороны, безопасности и земли иного специального назначения	Автомобильный транспорт	Существующий земельный участок полностью расположен в границах зоны размещения объекта. Образован из 90:02:071101:786.

Приложение 2. Перечень земельных участков в границах зоны планируемого размещения линейного объекта: «Строительство и реконструкция автомобильной дороги Керчь – Феодосия – Белогорск – Симферополь – Бахчисарай – Севастополь (граница Бахчисарайского района)», этап 4 - Белогорский район										
№ п/п	Условный номер земельного участка	Кадастровый (условный) номер существующего земельного участка	Адрес (местоположение) земельного участка	Площадь земельного участка по сведениям ЕГРН, кв.м.	Площадь земельного участка в ППО, кв.м.	Наименование правообладателя	Форма собственности	Категория земель	Разрешенное использование	Примечания
1	2	3	4	5	6	7	8	9	10	11
313	309	90:02:071101:2716	Республика Крым, р-н Белогорский, на территории Зеленогорского сельского совета, контур № 90:92	21 958	21 958	Республика Крым/ТКУ РК "Служба автомобильных дорог Республики Крым"	Постоянное (бессрочное) пользование	Земли промышленности, энергетики, транспорта, связи, радиовещания, телевидения, информатики, земли для обеспечения космической деятельности, земли обороны, безопасности и земли иного специального назначения	Автомобильный транспорт	Существующий земельный участок полностью расположен в границах зоны размещения объекта.
314	310	90:02:071101:154	Республика Крым, р-н Белогорский, на территории Зеленогорского сельского совета, контур № 90.92, участок № 230 (1)	19 879	19 879	Республика Крым	Государственная	Земли сельскохозяйственного назначения	Растениеводство	Существующий земельный участок полностью расположен в границах зоны размещения объекта.
315	311	90:02:071101:2765	р-н Белогорский, на территории Зеленогорского сельского совета	13 652	13 652	Муха Александр Александрович	Частная	Земли промышленности, энергетики, транспорта, связи, радиовещания, телевидения, информатики, земли для обеспечения космической деятельности, земли обороны, безопасности и земли иного специального назначения	Автомобильный транспорт	Существующий земельный участок полностью расположен в границах зоны размещения объекта. Образован из 90:02:071101:166.
316	312	90:02:071101:2779	Республика Крым, р-н Белогорский, на территории Зеленогорского сельского совета	2 807	2 807	Республика Крым	Государственная	Земли промышленности, энергетики, транспорта, связи, радиовещания, телевидения, информатики, земли для обеспечения космической деятельности, земли обороны, безопасности и земли иного специального назначения	Автомобильный транспорт	Существующий земельный участок полностью расположен в границах зоны размещения объекта.
317	313	90:02:071101:2840	р-н Белогорский, Зеленовское сельское поселение	3	3	Республика Крым/ТКУ РК "Служба автомобильных дорог Республики Крым"	Постоянное (бессрочное) пользование	Земли промышленности, энергетики, транспорта, связи, радиовещания, телевидения, информатики, земли для обеспечения космической деятельности, земли обороны, безопасности и земли иного специального назначения	Автомобильный транспорт	Существующий земельный участок полностью расположен в границах зоны размещения объекта.
318	314	90:02:071101:2783	Республика Крым, р-н Белогорский, с/с Зеленогорский	526	526	Хацукова Надежда Петровна	Частная	Земли промышленности, энергетики, транспорта, связи, радиовещания, телевидения, информатики, земли для обеспечения космической деятельности, земли обороны, безопасности и земли иного специального назначения	Автомобильный транспорт	Существующий земельный участок полностью расположен в границах зоны размещения объекта. Образован из 90:02:071101:1028.
319	315	90:02:071101:2775	Республика Крым, р-н Белогорский, на территории Зеленогорского сельского совета, контур №96	1 626	1 626	Республика Крым	Государственная	Земли промышленности, энергетики, транспорта, связи, радиовещания, телевидения, информатики, земли для обеспечения космической деятельности, земли обороны, безопасности и земли иного специального назначения	Автомобильный транспорт	Существующий земельный участок полностью расположен в границах зоны размещения объекта.
320	316	90:02:071101:161	Республика Крым, р-н Белогорский, на территории Зеленогорского сельского совета, контур № 90.92, участок № 230 (2)	13 952	13 952	Республика Крым/ТКУ РК "Служба автомобильных дорог Республики Крым"	Постоянное (бессрочное) пользование	Земли промышленности, энергетики, транспорта, связи, радиовещания, телевидения, информатики, земли для обеспечения космической деятельности, земли обороны, безопасности и земли иного специального назначения	Автомобильный транспорт	Существующий земельный участок полностью расположен в границах зоны размещения объекта.
321	317	90:02:071101:2818	Республика Крым, Белогорский район, Зеленовское сельское поселение	3	3	Республика Крым/ТКУ РК "Служба автомобильных дорог Республики Крым"	Постоянное (бессрочное) пользование	Земли промышленности, энергетики, транспорта, связи, радиовещания, телевидения, информатики, земли для обеспечения космической деятельности, земли обороны, безопасности и земли иного специального назначения	Автомобильный транспорт	Существующий земельный участок полностью расположен в границах зоны размещения объекта.
322	318	90:02:071101:2580	Республика Крым, р-н Белогорский, Зеленогорское сельское поселение	13	13	Республика Крым/ТКУ РК "Служба автомобильных дорог Республики Крым"	Постоянное (бессрочное) пользование	Земли промышленности, энергетики, транспорта, связи, радиовещания, телевидения, информатики, земли для обеспечения космической деятельности, земли обороны, безопасности и земли иного специального назначения	Автомобильный транспорт	Существующий земельный участок полностью расположен в границах зоны размещения объекта.
323	319	90:02:071101:2821	Республика Крым, р-н Белогорский, Зеленовское сельское поселение	3	3	Республика Крым/ТКУ РК "Служба автомобильных дорог Республики Крым"	Постоянное (бессрочное) пользование	Земли промышленности, энергетики, транспорта, связи, радиовещания, телевидения, информатики, земли для обеспечения космической деятельности, земли обороны, безопасности и земли иного специального назначения	Автомобильный транспорт	Существующий земельный участок полностью расположен в границах зоны размещения объекта.
324	320	90:02:071101:248	Республика Крым, р-н Белогорский, на территории Зеленогорского сельского совета, контур № 90.92, участок № 231 (1)	2 785	2 785	Республика Крым	Государственная	Земли сельскохозяйственного назначения	Растениеводство	Существующий земельный участок полностью расположен в границах зоны размещения объекта.
325	321	90:02:071101:2822	Республика Крым, Белогорский район, Зеленовское сельское поселение	3	3	Республика Крым/ТКУ РК "Служба автомобильных дорог Республики Крым"	Постоянное (бессрочное) пользование	Земли промышленности, энергетики, транспорта, связи, радиовещания, телевидения, информатики, земли для обеспечения космической деятельности, земли обороны, безопасности и земли иного специального назначения	Автомобильный транспорт	Существующий земельный участок полностью расположен в границах зоны размещения объекта.

Приложение 2. Перечень земельных участков в границах зоны планируемого размещения линейного объекта: «Строительство и реконструкция автомобильной дороги Керчь – Феодосия – Белогорск – Симферополь – Бахчисарай – Севастополь (граница Бахчисарайского района)», этап 4 - Белогорский район

№ п/п	Условный номер земельного участка	Кадастровый (условный) номер существующего земельного участка	Адрес (местоположение) земельного участка	Площадь земельного участка по сведениям ЕГРН, кв.м.	Площадь земельного участка в ППО, кв.м.	Наименование правообладателя	Форма собственности	Категория земель	Разрешенное использование	Примечания
1	2	3	4	5	6	7	8	9	10	11
326	322	90:02:071101:356	Республика Крым, Белогорский район, на территории Зеленогорского сельского совета, контур №96, участок №233	22 202	22 202	Республика Крым/ТКУ РК "Служба автомобильных дорог Республики Крым"	Постоянное (бессрочное) пользование	Земли промышленности, энергетики, транспорта, связи, радиовещания, телевидения, информатики, земли для обеспечения космической деятельности, земли обороны, безопасности и земли иного специального назначения	Автомобильный транспорт	Существующий земельный участок полностью расположен в границах зоны размещения объекта.
327	323	90:02:071101:2761	р-н Белогорский, на территории Зеленогорского сельского совета	9 302	9 302	Республика Крым/ТКУ РК "Служба автомобильных дорог Республики Крым"	Постоянное (бессрочное) пользование	Земли промышленности, энергетики, транспорта, связи, радиовещания, телевидения, информатики, земли для обеспечения космической деятельности, земли обороны, безопасности и земли иного специального назначения	Автомобильный транспорт	Существующий земельный участок полностью расположен в границах зоны размещения объекта.
328	324	90:02:071101:2800	Республика Крым, р-н Белогорский, на территории Зеленогорского сельского совета, контур № 96	1 600	1 600	Республика Крым	Государственная	Земли промышленности, энергетики, транспорта, связи, радиовещания, телевидения, информатики, земли для обеспечения космической деятельности, земли обороны, безопасности и земли иного специального назначения	Автомобильный транспорт	Существующий земельный участок полностью расположен в границах зоны размещения объекта.
329	325	90:02:071101:2777	Республика Крым, р-н Белогорский, на территории Зеленогорского сельского совета, контур №96	2 053	2 053	Республика Крым	Государственная	Земли промышленности, энергетики, транспорта, связи, радиовещания, телевидения, информатики, земли для обеспечения космической деятельности, земли обороны, безопасности и земли иного специального назначения	Автомобильный транспорт	Существующий земельный участок полностью расположен в границах зоны размещения объекта.
330	326	90:02:071101:2819	Республика Крым, Белогорский район, Зеленовское сельское поселение	14 141	14 141	Республика Крым/ТКУ РК "Служба автомобильных дорог Республики Крым"	Постоянное (бессрочное) пользование	Земли промышленности, энергетики, транспорта, связи, радиовещания, телевидения, информатики, земли для обеспечения космической деятельности, земли обороны, безопасности и земли иного специального назначения	Автомобильный транспорт	Существующий земельный участок полностью расположен в границах зоны размещения объекта.
331	327	90:02:071101:2781	Республика Крым, р-н Белогорский, на территории Зеленогорского сельского совета, контур № 96	16 322	16 322	Республика Крым	Государственная	Земли промышленности, энергетики, транспорта, связи, радиовещания, телевидения, информатики, земли для обеспечения космической деятельности, земли обороны, безопасности и земли иного специального назначения	Автомобильный транспорт	Существующий земельный участок полностью расположен в границах зоны размещения объекта.
332	328	90:02:071101:2572	Республика Крым, р-н Белогорский, Зеленогорское сельское поселение	286	286	Республика Крым/ТКУ РК "Служба автомобильных дорог Республики Крым"	Постоянное (бессрочное) пользование	Земли промышленности, энергетики, транспорта, связи, радиовещания, телевидения, информатики, земли для обеспечения космической деятельности, земли обороны, безопасности и земли иного специального назначения	Автомобильный транспорт	Существующий земельный участок полностью расположен в границах зоны размещения объекта.
333	329	90:02:071101:2696	Республика Крым, р-н Белогорский, на территории Зеленогорского сельского совета, контур № 96	17 012	17 012	Республика Крым/ТКУ РК "Служба автомобильных дорог Республики Крым"	Постоянное (бессрочное) пользование	Земли промышленности, энергетики, транспорта, связи, радиовещания, телевидения, информатики, земли для обеспечения космической деятельности, земли обороны, безопасности и земли иного специального назначения	Автомобильный транспорт	Существующий земельный участок полностью расположен в границах зоны размещения объекта.
334	330	90:02:071101:2645	Республика Крым, р-н Белогорский, на территории Зеленогорского сельского совета	23 949	23 949	Погас Сергей Иванович	Частная	Земли промышленности, энергетики, транспорта, связи, радиовещания, телевидения, информатики, земли для обеспечения космической деятельности, земли обороны, безопасности и земли иного специального назначения	Автомобильный транспорт	Существующий земельный участок полностью расположен в границах зоны размещения объекта. Образован из 90:02:071101:858.
335	331	90:02:071101:2798	Республика Крым, р-н Белогорский, на территории Зеленогорского сельского совета, контур № 96	5 740	5 740	Республика Крым	Государственная	Земли промышленности, энергетики, транспорта, связи, радиовещания, телевидения, информатики, земли для обеспечения космической деятельности, земли обороны, безопасности и земли иного специального назначения	Автомобильный транспорт	Существующий земельный участок полностью расположен в границах зоны размещения объекта.
336	332	90:02:071101:2571	Республика Крым, р-н Белогорский, Зеленогорское сельское поселение	1 377	1 377	Республика Крым/ТКУ РК "Служба автомобильных дорог Республики Крым"	Постоянное (бессрочное) пользование	Земли промышленности, энергетики, транспорта, связи, радиовещания, телевидения, информатики, земли для обеспечения космической деятельности, земли обороны, безопасности и земли иного специального назначения	Автомобильный транспорт	Существующий земельный участок полностью расположен в границах зоны размещения объекта.
337	333	90:02:071101:2641	р-н Белогорский, на территории Зеленогорского сельского совета, контур №100	12 501	12 501	Чаталов Исмаил	Частная	Земли промышленности, энергетики, транспорта, связи, радиовещания, телевидения, информатики, земли для обеспечения космической деятельности, земли обороны, безопасности и земли иного специального назначения	Автомобильный транспорт	Существующий земельный участок полностью расположен в границах зоны размещения объекта. Образован из 90:02:071101:300.

Приложение 2. Перечень земельных участков в границах зоны планируемого размещения линейного объекта: «Строительство и реконструкция автомобильной дороги Керчь – Феодосия – Белогорск – Симферополь – Бахчисарай – Севастополь (граница Бахчисарайского района)», этап 4 - Белогорский район										
№ п/п	Условный номер земельного участка	Кадастровый (условный) номер существующего земельного участка	Адрес (местоположение) земельного участка	Площадь земельного участка по сведениям ЕГРН, кв.м.	Площадь земельного участка в ППО, кв.м.	Наименование правообладателя	Форма собственности	Категория земель	Разрешенное использование	Примечания
1	2	3	4	5	6	7	8	9	10	11
338	334	90:02:071101:2809	Республика Крым, р-н Белогорский, на территории Зеленогорского сельского совета, контур № 100	14 887	14 887	Никонюк Виталий Викторович	Частная	Земли промышленности, энергетики, транспорта, связи, радиовещания, телевидения, информатики, земли для обеспечения космической деятельности, земли обороны, безопасности и земли иного специального назначения	Автомобильный транспорт	Существующий земельный участок полностью расположен в границах зоны размещения объекта. Образован из 90:02:071101:221.
339	335	90:02:071101:2712	р-н Белогорский, на территории Зеленогорского сельского совета, контур 100	19 446	19 446	Республика Крым/ТКУ РК "Служба автомобильных дорог Республики Крым"	Постоянное (бессрочное) пользование	Земли промышленности, энергетики, транспорта, связи, радиовещания, телевидения, информатики, земли для обеспечения космической деятельности, земли обороны, безопасности и земли иного специального назначения	Автомобильный транспорт	Существующий земельный участок полностью расположен в границах зоны размещения объекта.
340	336	90:02:071101:2570	Республика Крым, р-н Белогорский, Зеленогорское сельское поселение	1 253	1 253	Республика Крым/ТКУ РК "Служба автомобильных дорог Республики Крым"	Постоянное (бессрочное) пользование	Земли промышленности, энергетики, транспорта, связи, радиовещания, телевидения, информатики, земли для обеспечения космической деятельности, земли обороны, безопасности и земли иного специального назначения	Автомобильный транспорт	Существующий земельный участок полностью расположен в границах зоны размещения объекта.
341	337	90:02:060601:541	Республика Крым, р-н Белогорский, Вишенское сельское поселение	4 086	4 086	Республика Крым/ТКУ РК "Служба автомобильных дорог Республики Крым"	Постоянное (бессрочное) пользование	Земли промышленности, энергетики, транспорта, связи, радиовещания, телевидения, информатики, земли для обеспечения космической деятельности, земли обороны, безопасности и земли иного специального назначения	Автомобильный транспорт	Существующий земельный участок полностью расположен в границах зоны размещения объекта.
342	338	90:02:060601:539	Республика Крым, р-н Белогорский, Белогорское лесничество, Белогорское участковое лесничество, квартал № 38, выдел 1, 4, 10	155 694	155 694	Республика Крым/ТКУ РК "Служба автомобильных дорог Республики Крым"	Постоянное (бессрочное) пользование	Земли лесного фонда	Строительство, реконструкция, эксплуатация линейных объектов	Существующий земельный участок полностью расположен в границах зоны размещения объекта.
343	339	90:02:000000:1060	Республика Крым, Белогорское лесничество, Белогорское участковое лесничество, квартал № 38, выдел № 13	7 760	7 760	Республика Крым/ТКУ РК "Служба автомобильных дорог Республики Крым"	Постоянное (бессрочное) пользование	Земли лесного фонда	Строительство, реконструкция, эксплуатация линейных объектов	Существующий земельный участок полностью расположен в границах зоны размещения объекта.
344	340	90:02:060601:542	Республика Крым, р-н Белогорский, Вишенское сельское поселение	220	220	Республика Крым/ТКУ РК "Служба автомобильных дорог Республики Крым"	Постоянное (бессрочное) пользование	Земли промышленности, энергетики, транспорта, связи, радиовещания, телевидения, информатики, земли для обеспечения космической деятельности, земли обороны, безопасности и земли иного специального назначения	Автомобильный транспорт	Существующий земельный участок полностью расположен в границах зоны размещения объекта.
345	341	90:02:100801:28	Республика Крым, р-н Белогорский, с/с Криничненский	9	9	Республика Крым/ТКУ РК "Служба автомобильных дорог Республики Крым"	Постоянное (бессрочное) пользование	Земли промышленности, энергетики, транспорта, связи, радиовещания, телевидения, информатики, земли для обеспечения космической деятельности, земли обороны, безопасности и земли иного специального назначения	Автомобильный транспорт	Существующий земельный участок полностью расположен в границах зоны размещения объекта.
346	342	90:02:100801:27	Республика Крым, р-н Белогорский, с/с Криничненский	99	99	Республика Крым/ТКУ РК "Служба автомобильных дорог Республики Крым"	Постоянное (бессрочное) пользование	Земли промышленности, энергетики, транспорта, связи, радиовещания, телевидения, информатики, земли для обеспечения космической деятельности, земли обороны, безопасности и земли иного специального назначения	Автомобильный транспорт	Существующий земельный участок полностью расположен в границах зоны размещения объекта.
347	343	90:02:000000:1378	Республика Крым, р-н Белогорский, с/с Криничненский	204 955	204 955	Республика Крым/ТКУ РК "Служба автомобильных дорог Республики Крым"	Постоянное (бессрочное) пользование	Земли промышленности, энергетики, транспорта, связи, радиовещания, телевидения, информатики, земли для обеспечения космической деятельности, земли обороны, безопасности и земли иного специального назначения	Автомобильный транспорт	Существующий земельный участок полностью расположен в границах зоны размещения объекта.
348	344	90:02:000000:1078	Республика Крым, Белогорский муниципальный район, Белогорское лесничество, Белогорское участковое лесничество, квартал № 37, части выделов № 13, 18	4 643	4 643	Республика Крым/ТКУ РК "Служба автомобильных дорог Республики Крым"	Постоянное (бессрочное) пользование	Земли лесного фонда	Строительство, реконструкция, эксплуатация линейных объектов	Существующий земельный участок полностью расположен в границах зоны размещения объекта.
349	345	90:02:000000:1344	Республика Крым, р-н Белогорский, Вишенское сельское поселение	3 477	3 477	Республика Крым/ТКУ РК "Служба автомобильных дорог Республики Крым"	Постоянное (бессрочное) пользование	Земли промышленности, энергетики, транспорта, связи, радиовещания, телевидения, информатики, земли для обеспечения космической деятельности, земли обороны, безопасности и земли иного специального назначения	Автомобильный транспорт	Существующий земельный участок полностью расположен в границах зоны размещения объекта.
350	346	90:02:000000:1352	Республика Крым, р-н Белогорский	1 349	1 349	Республика Крым	Государственная	Земли населённых пунктов	Автомобильный транспорт	Существующий земельный участок полностью расположен в границах зоны размещения объекта.
351	347	90:02:100801:25	Республика Крым, р-н Белогорский, с/с Криничненский	843	843	Республика Крым/ТКУ РК "Служба автомобильных дорог Республики Крым"	Постоянное (бессрочное) пользование	Земли промышленности, энергетики, транспорта, связи, радиовещания, телевидения, информатики, земли для обеспечения космической деятельности, земли обороны, безопасности и земли иного специального назначения	Автомобильный транспорт	Существующий земельный участок полностью расположен в границах зоны размещения объекта.

Приложение 2. Перечень земельных участков в границах зоны планируемого размещения линейного объекта: «Строительство и реконструкция автомобильной дороги Керчь – Феодосия – Белогорск – Симферополь – Бахчисарай – Севастополь (граница Бахчисарайского района)», этап 4 - Белогорский район

№ п/п	Условный номер земельного участка	Кадастровый (условный) номер существующего земельного участка	Адрес (местоположение) земельного участка	Площадь земельного участка по сведениям ЕГРН, кв.м.	Площадь земельного участка в ППО, кв.м.	Наименование правообладателя	Форма собственности	Категория земель	Разрешенное использование	Примечания
1	2	3	4	5	6	7	8	9	10	11
352	348	90:02:100801:26	Республика Крым, р-н Белогорский, с/с Криничненский	5 422	5 422	Республика Крым/ТКУ РК "Служба автомобильных дорог Республики Крым"	Постоянное (бессрочное) пользование	Земли промышленности, энергетики, транспорта, связи, радиовещания, телевидения, информатики, земли для обеспечения космической деятельности, земли обороны, безопасности и земли иного специального назначения	Автомобильный транспорт	Существующий земельный участок полностью расположен в границах зоны размещения объекта.
353	349	90:02:100801:17	Республика Крым, р-н Белогорский, с/с Криничненский	13 829	13 829	Республика Крым	Государственная	Земли промышленности, энергетики, транспорта, связи, радиовещания, телевидения, информатики, земли для обеспечения космической деятельности, земли обороны, безопасности и земли иного специального назначения	Автомобильный транспорт	Существующий земельный участок полностью расположен в границах зоны размещения объекта.
354	350	90:02:100801:30	Республика Крым, р-н Белогорский, с/с Криничненский	2 305	2 305	Республика Крым/ТКУ РК "Служба автомобильных дорог Республики Крым"	Постоянное (бессрочное) пользование	Земли промышленности, энергетики, транспорта, связи, радиовещания, телевидения, информатики, земли для обеспечения космической деятельности, земли обороны, безопасности и земли иного специального назначения	Автомобильный транспорт	Существующий земельный участок полностью расположен в границах зоны размещения объекта.
355	351	90:02:100801:29	Республика Крым, р-н Белогорский, с/с Криничненский	7 120	7 120	Республика Крым/ТКУ РК "Служба автомобильных дорог Республики Крым"	Постоянное (бессрочное) пользование	Земли промышленности, энергетики, транспорта, связи, радиовещания, телевидения, информатики, земли для обеспечения космической деятельности, земли обороны, безопасности и земли иного специального назначения	Автомобильный транспорт	Существующий земельный участок полностью расположен в границах зоны размещения объекта.
356	352	90:02:140301:532	Республика Крым, р-н Белогорский, Мичуринское сельское поселение	2 086	2 086	Республика Крым/ТКУ РК "Служба автомобильных дорог Республики Крым"	Постоянное (бессрочное) пользование	Земли промышленности, энергетики, транспорта, связи, радиовещания, телевидения, информатики, земли для обеспечения космической деятельности, земли обороны, безопасности и земли иного специального назначения	Автомобильный транспорт	Существующий земельный участок полностью расположен в границах зоны размещения объекта.
357	353	90:02:140301:565	Республика Крым, р-н Белогорский, с/с Мичуринский	13 324	13 324	Республика Крым	Государственная	Земли промышленности, энергетики, транспорта, связи, радиовещания, телевидения, информатики, земли для обеспечения космической деятельности, земли обороны, безопасности и земли иного специального назначения	Автомобильный транспорт	Существующий земельный участок полностью расположен в границах зоны размещения объекта. Образован из 90:02:140301:536.
358	354	90:02:140301:714	Республика Крым, р-н Белогорский, Мичуринское сельское поселение	71	71	Республика Крым/ТКУ РК "Служба автомобильных дорог Республики Крым"	Постоянное (бессрочное) пользование	Земли промышленности, энергетики, транспорта, связи, радиовещания, телевидения, информатики, земли для обеспечения космической деятельности, земли обороны, безопасности и земли иного специального назначения	Автомобильный транспорт	Существующий земельный участок полностью расположен в границах зоны размещения объекта.
359	355	90:02:140301:630	Республика Крым, р-н Белогорский, с/с Мичуринский, поле № 125	1 223	1 223	Республика Крым/ТКУ РК "Служба автомобильных дорог Республики Крым"	Постоянное (бессрочное) пользование	Земли промышленности, энергетики, транспорта, связи, радиовещания, телевидения, информатики, земли для обеспечения космической деятельности, земли обороны, безопасности и земли иного специального назначения	Автомобильный транспорт	Существующий земельный участок полностью расположен в границах зоны размещения объекта.
360	356	90:02:140301:634	Республика Крым, р-н Белогорский, с/с Мичуринский, поле №125	1 212	1 212	Садовская Надежда Николаевна	Частная	Земли промышленности, энергетики, транспорта, связи, радиовещания, телевидения, информатики, земли для обеспечения космической деятельности, земли обороны, безопасности и земли иного специального назначения	Автомобильный транспорт	Существующий земельный участок полностью расположен в границах зоны размещения объекта. Образован из 90:02:140301:107.
361	357	90:02:140301:619	Республика Крым, р-н Белогорский, на территории Мичуринского сельского совета поле №125	1 210	1 210	Республика Крым	Государственная	Земли промышленности, энергетики, транспорта, связи, радиовещания, телевидения, информатики, земли для обеспечения космической деятельности, земли обороны, безопасности и земли иного специального назначения	Автомобильный транспорт	Существующий земельный участок полностью расположен в границах зоны размещения объекта.
362	358	90:02:140301:661	Республика Крым, р-н Белогорский, с/с Мичуринский, поле № 125	1 632	1 632	Мустафаев Ибрагим Серверович	Частная	Земли промышленности, энергетики, транспорта, связи, радиовещания, телевидения, информатики, земли для обеспечения космической деятельности, земли обороны, безопасности и земли иного специального назначения	Автомобильный транспорт	Существующий земельный участок полностью расположен в границах зоны размещения объекта. Образован из 90:02:140301:74.
363	359	90:02:140301:670	Республика Крым, Белогорский р-н, Мичуринский с/с, поле № 125	1 697	1 697	Эмирусеинова Мунире Халиловна	Частная	Земли промышленности, энергетики, транспорта, связи, радиовещания, телевидения, информатики, земли для обеспечения космической деятельности, земли обороны, безопасности и земли иного специального назначения	Автомобильный транспорт	Существующий земельный участок полностью расположен в границах зоны размещения объекта. Образован из 90:02:140301:503.

Приложение 2. Перечень земельных участков в границах зоны планируемого размещения линейного объекта: «Строительство и реконструкция автомобильной дороги Керчь – Феодосия – Белогорск – Симферополь – Бахчисарай – Севастополь (граница Бахчисарайского района)», этап 4 - Белогорский район

№ п/п	Условный номер земельного участка	Кадастровый (условный) номер существующего земельного участка	Адрес (местоположение) земельного участка	Площадь земельного участка по сведениям ЕГРН, кв.м.	Площадь земельного участка в ППО, кв.м.	Наименование правообладателя	Форма собственности	Категория земель	Разрешенное использование	Примечания
1	2	3	4	5	6	7	8	9	10	11
364	360	90:02:140301:635	Республика Крым, р-н Белогорский, на территории Мичуринского сельского совета, поле № 125	1 707	1 707	Республика Крым	Государственная	Земли промышленности, энергетики, транспорта, связи, радиовещания, телевидения, информатики, земли для обеспечения космической деятельности, земли обороны, безопасности и земли иного специального назначения	Автомобильный транспорт	Существующий земельный участок полностью расположен в границах зоны размещения объекта.
365	361	90:02:140301:667	Республика Крым, р-н Белогорский, Мичуринский сельский совет, поле № 125	1 736	1 736	Республика Крым/ТКУ РК "Служба автомобильных дорог Республики Крым"	Постоянное (бессрочное) пользование	Земли промышленности, энергетики, транспорта, связи, радиовещания, телевидения, информатики, земли для обеспечения космической деятельности, земли обороны, безопасности и земли иного специального назначения	Автомобильный транспорт	Существующий земельный участок полностью расположен в границах зоны размещения объекта.
366	362	90:02:140301:708	Республика Крым, р-н Белогорский, с/с Мичуринский, поле № 125	1 767	1 767	Республика Крым	Государственная	Земли промышленности, энергетики, транспорта, связи, радиовещания, телевидения, информатики, земли для обеспечения космической деятельности, земли обороны, безопасности и земли иного специального назначения	Автомобильный транспорт	Существующий земельный участок полностью расположен в границах зоны размещения объекта.
367	363	90:02:140301:651	Республика Крым, р-н Белогорский, с/с Мичуринский	1 810	1 810	Республика Крым	Государственная	Земли промышленности, энергетики, транспорта, связи, радиовещания, телевидения, информатики, земли для обеспечения космической деятельности, земли обороны, безопасности и земли иного специального назначения	Автомобильный транспорт	Существующий земельный участок полностью расположен в границах зоны размещения объекта.
368	364	90:02:140301:664	Республика Крым, р-н Белогорский, Мичуринский сельский совет, поле № 125	1 848	1 848	Республика Крым	Государственная	Земли промышленности, энергетики, транспорта, связи, радиовещания, телевидения, информатики, земли для обеспечения космической деятельности, земли обороны, безопасности и земли иного специального назначения	Автомобильный транспорт	Существующий земельный участок полностью расположен в границах зоны размещения объекта.
369	365	90:02:140301:715	Республика Крым, р-н Белогорский, Мичуринское сельское поселение	201	201	Республика Крым/ТКУ РК "Служба автомобильных дорог Республики Крым"	Постоянное (бессрочное) пользование	Земли промышленности, энергетики, транспорта, связи, радиовещания, телевидения, информатики, земли для обеспечения космической деятельности, земли обороны, безопасности и земли иного специального назначения	Автомобильный транспорт	Существующий земельный участок полностью расположен в границах зоны размещения объекта.
370	366	90:02:140301:741	р-н Белогорский, Мичуринское сельское поселение	66	66	Республика Крым/ТКУ РК "Служба автомобильных дорог Республики Крым"	Постоянное (бессрочное) пользование	Земли промышленности, энергетики, транспорта, связи, радиовещания, телевидения, информатики, земли для обеспечения космической деятельности, земли обороны, безопасности и земли иного специального назначения	Автомобильный транспорт	Существующий земельный участок полностью расположен в границах зоны размещения объекта.
371	367	90:02:140301:628	Республика Крым, р-н Белогорский, с/с Мичуринский, поле № 125	1 306	1 306	Республика Крым	Государственная	Земли промышленности, энергетики, транспорта, связи, радиовещания, телевидения, информатики, земли для обеспечения космической деятельности, земли обороны, безопасности и земли иного специального назначения	Автомобильный транспорт	Существующий земельный участок полностью расположен в границах зоны размещения объекта.
372	368	90:02:140301:624	Республика Крым, р-н Белогорский, с/с Мичуринский, поле № 125	1 306	1 306	Республика Крым	Государственная	Земли промышленности, энергетики, транспорта, связи, радиовещания, телевидения, информатики, земли для обеспечения космической деятельности, земли обороны, безопасности и земли иного специального назначения	Автомобильный транспорт	Существующий земельный участок полностью расположен в границах зоны размещения объекта.
373	369	90:02:140301:716	Республика Крым, р-н Белогорский, Мичуринское сельское поселение	152	152	Республика Крым/ТКУ РК "Служба автомобильных дорог Республики Крым"	Постоянное (бессрочное) пользование	Земли промышленности, энергетики, транспорта, связи, радиовещания, телевидения, информатики, земли для обеспечения космической деятельности, земли обороны, безопасности и земли иного специального назначения	Автомобильный транспорт	Существующий земельный участок полностью расположен в границах зоны размещения объекта.
374	370	90:02:140301:574	Республика Крым, р-н Белогорский, с/с Мичуринский	24 378	24 378	Республика Крым	Государственная	Земли промышленности, энергетики, транспорта, связи, радиовещания, телевидения, информатики, земли для обеспечения космической деятельности, земли обороны, безопасности и земли иного специального назначения	Автомобильный транспорт	Существующий земельный участок полностью расположен в границах зоны размещения объекта. Образован из 90:02:140301:535.
375	371	90:02:140301:723	Республика Крым, р-н Белогорский, Мичуринское сельское поселение	54 192	54 192	Республика Крым/ТКУ РК "Служба автомобильных дорог Республики Крым"	Постоянное (бессрочное) пользование	Земли промышленности, энергетики, транспорта, связи, радиовещания, телевидения, информатики, земли для обеспечения космической деятельности, земли обороны, безопасности и земли иного специального назначения	Автомобильный транспорт	Существующий земельный участок полностью расположен в границах зоны размещения объекта.
376	372	90:02:140301:659	Республика Крым, р-н Белогорский, из земель Мичуринского сельского совета, в с Мичурино, поле № 120	2 400	2 400	Демченко Павел Владимирович	Частная	Земли населённых пунктов	Автомобильный транспорт	Существующий земельный участок полностью расположен в границах зоны размещения объекта. Образован из 90:02:000000:909.

Приложение 2. Перечень земельных участков в границах зоны планируемого размещения линейного объекта: «Строительство и реконструкция автомобильной дороги Керчь – Феодосия – Белогорск – Симферополь – Бахчисарай – Севастополь (граница Бахчисарайского района)», этап 4 - Белогорский район

№ п/п	Условный номер земельного участка	Кадастровый (условный) номер существующего земельного участка	Адрес (местоположение) земельного участка	Площадь земельного участка по сведениям ЕГРН, кв.м.	Площадь земельного участка в ППО, кв.м.	Наименование правообладателя	Форма собственности	Категория земель	Разрешенное использование	Примечания
1	2	3	4	5	6	7	8	9	10	11
377	373	90:02:140301:692	Республика Крым, Белогорский район, Мичуринский сельский совет, поле № 120	1 756	1 756	Димченко Татьяна Николаевна	Частная	Земли промышленности, энергетики, транспорта, связи, радиовещания, телевидения, информатики, земли для обеспечения космической деятельности, земли обороны, безопасности и земли иного специального назначения	Автомобильный транспорт	Существующий земельный участок полностью расположен в границах зоны размещения объекта. Образован из 90:02:000000:1070.
378	374	90:02:140301:548	Республика Крым, р-н Белогорский, с/с Мичуринский, поле № 120	1 166	1 166	Республика Крым/ТКУ РК "Служба автомобильных дорог Республики Крым"	Постоянное (бессрочное) пользование	Земли промышленности, энергетики, транспорта, связи, радиовещания, телевидения, информатики, земли для обеспечения космической деятельности, земли обороны, безопасности и земли иного специального назначения	Автомобильный транспорт	Существующий земельный участок полностью расположен в границах зоны размещения объекта.
379	375	90:02:140301:567	Республика Крым, р-н Белогорский, с/с Мичуринский, поле № 120	657	657	Республика Крым/ТКУ РК "Служба автомобильных дорог Республики Крым"	Постоянное (бессрочное) пользование	Земли промышленности, энергетики, транспорта, связи, радиовещания, телевидения, информатики, земли для обеспечения космической деятельности, земли обороны, безопасности и земли иного специального назначения	Автомобильный транспорт	Существующий земельный участок полностью расположен в границах зоны размещения объекта.
380	376	90:02:140301:702	р-н Белогорский, поле №120	222	222	Республика Крым	Государственная	Земли промышленности, энергетики, транспорта, связи, радиовещания, телевидения, информатики, земли для обеспечения космической деятельности, земли обороны, безопасности и земли иного специального назначения	Автомобильный транспорт	Существующий земельный участок полностью расположен в границах зоны размещения объекта.
381	377	90:02:140301:583	Республика Крым, р-н Белогорский, на территории Мичуринского сельского совета, поле №33	363	363	Латыш Светлана Анатольевна	Частная	Земли промышленности, энергетики, транспорта, связи, радиовещания, телевидения, информатики, земли для обеспечения космической деятельности, земли обороны, безопасности и земли иного специального назначения	Автомобильный транспорт	Существующий земельный участок полностью расположен в границах зоны размещения объекта. Образован из 90:02:140301:34.
382	378	90:02:140301:656	р-н Белогорский, земли КСП им Мичурина на территории Мичуринского сельского совета, поле №33.	265	265	Сослюк Владимир Владимирович	Частная	Земли промышленности, энергетики, транспорта, связи, радиовещания, телевидения, информатики, земли для обеспечения космической деятельности, земли обороны, безопасности и земли иного специального назначения	Автомобильный транспорт	Существующий земельный участок полностью расположен в границах зоны размещения объекта. Образован из 90:02:140301:45.
383	379	90:02:140301:673	Республика Крым, р-н Белогорский, с/с Мичуринский, поле № 33, за пределами населенного пункта	958	958	Республика Крым	Государственная	Земли промышленности, энергетики, транспорта, связи, радиовещания, телевидения, информатики, земли для обеспечения космической деятельности, земли обороны, безопасности и земли иного специального назначения	Автомобильный транспорт	Существующий земельный участок полностью расположен в границах зоны размещения объекта.
384	380	90:02:140301:722	Республика Крым, р-н Белогорский, Мичуринское сельское поселение	42	42	Республика Крым/ТКУ РК "Служба автомобильных дорог Республики Крым"	Постоянное (бессрочное) пользование	Земли промышленности, энергетики, транспорта, связи, радиовещания, телевидения, информатики, земли для обеспечения космической деятельности, земли обороны, безопасности и земли иного специального назначения	Автомобильный транспорт	Существующий земельный участок полностью расположен в границах зоны размещения объекта.
385	381	90:02:140301:622	Республика Крым, р-н Белогорский, Мичуринский сельский совет, за границей населенного пункта, поле № 33	452	452	Республика Крым	Государственная	Земли промышленности, энергетики, транспорта, связи, радиовещания, телевидения, информатики, земли для обеспечения космической деятельности, земли обороны, безопасности и земли иного специального назначения	Автомобильный транспорт	Существующий земельный участок полностью расположен в границах зоны размещения объекта.
386	382	90:02:140301:752	Республика Крым, р-н Белогорский, с/с Мичуринский, за пределами населенного пункта	487	487	Нацвин Вячеслав Александрович	Частная	Земли промышленности, энергетики, транспорта, связи, радиовещания, телевидения, информатики, земли для обеспечения космической деятельности, земли обороны, безопасности и земли иного специального назначения	Автомобильный транспорт	Существующий земельный участок полностью расположен в границах зоны размещения объекта. Образован из 90:02:140301:262.
387	383	90:02:140301:754	р-н Белогорский, за пределами населенного пункта	506	506	Нацвина Анна Александровна	Частная	Земли промышленности, энергетики, транспорта, связи, радиовещания, телевидения, информатики, земли для обеспечения космической деятельности, земли обороны, безопасности и земли иного специального назначения	Автомобильный транспорт	Существующий земельный участок полностью расположен в границах зоны размещения объекта. Образован из 90:02:140301:255.
388	384	90:02:140301:638	Республика Крым, р-н Белогорский, с/с Мичуринский, за пределами населенного пункта	523	523	Пархоменко Александра Ивановна	Частная	Земли промышленности, энергетики, транспорта, связи, радиовещания, телевидения, информатики, земли для обеспечения космической деятельности, земли обороны, безопасности и земли иного специального назначения	Автомобильный транспорт	Существующий земельный участок полностью расположен в границах зоны размещения объекта. Образован из 90:02:140301:248.

Приложение 2. Перечень земельных участков в границах зоны планируемого размещения линейного объекта: «Строительство и реконструкция автомобильной дороги Керчь – Феодосия – Белогорск – Симферополь – Бахчисарай – Севастополь (граница Бахчисарайского района)», этап 4 - Белогорский район

№ п/п	Условный номер земельного участка	Кадастровый (условный) номер существующего земельного участка	Адрес (местоположение) земельного участка	Площадь земельного участка по сведениям ЕГРН, кв.м.	Площадь земельного участка в ППО, кв.м.	Наименование правообладателя	Форма собственности	Категория земель	Разрешенное использование	Примечания
1	2	3	4	5	6	7	8	9	10	11
389	385	90:02:140301:756	Республика Крым, р-н Белогорский, с/с Мичуринский, за пределами населенного пункта	541	541	Остапчук Анастасия Владимировна	Частная	Земли промышленности, энергетики, транспорта, связи, радиовещания, телевидения, информатики, земли для обеспечения космической деятельности, земли обороны, безопасности и земли иного специального назначения	Автомобильный транспорт	Существующий земельный участок полностью расположен в границах зоны размещения объекта. Образован из 90:02:140301:251.
390	386	90:02:140301:698	Республика Крым, р-н Белогорский, с/с Мичуринский, из земель коллективной собств. КСП им. Мичурина	22 567	22 567	Республика Крым/ТКУ РК "Служба автомобильных дорог Республики Крым"	Постоянное (бессрочное) пользование	Земли промышленности, энергетики, транспорта, связи, радиовещания, телевидения, информатики, земли для обеспечения космической деятельности, земли обороны, безопасности и земли иного специального назначения	Автомобильный транспорт	Существующий земельный участок полностью расположен в границах зоны размещения объекта.
391	387	90:02:140301:693	Республика Крым, р-н Белогорский, Мичуринский с/с	51 908	51 908	Ибрагимов Нариман Абдураимович	Частная	Земли промышленности, энергетики, транспорта, связи, радиовещания, телевидения, информатики, земли для обеспечения космической деятельности, земли обороны, безопасности и земли иного специального назначения	Автомобильный транспорт	Существующий земельный участок полностью расположен в границах зоны размещения объекта. Образован из 90:02:140301:272.
392	388	90:02:140301:731	Республика Крым, р-н Белогорский, Мичуринское сельское поселение	531	531	Республика Крым/ТКУ РК "Служба автомобильных дорог Республики Крым"	Постоянное (бессрочное) пользование	Земли промышленности, энергетики, транспорта, связи, радиовещания, телевидения, информатики, земли для обеспечения космической деятельности, земли обороны, безопасности и земли иного специального назначения	Автомобильный транспорт	Существующий земельный участок полностью расположен в границах зоны размещения объекта.
393	389	90:02:140301:90	Республика Крым, Белогорский район, Мичуринский сельский совет, участок 213	23	23	Республика Крым	Государственная	Земли промышленности, энергетики, транспорта, связи, радиовещания, телевидения, информатики, земли для обеспечения космической деятельности, земли обороны, безопасности и земли иного специального назначения	Автомобильный транспорт	Существующий земельный участок полностью расположен в границах зоны размещения объекта.
394	390	90:02:140301:728	Республика Крым, р-н Белогорский, Мичуринское сельское поселение	103 431	103 431	Республика Крым/ТКУ РК "Служба автомобильных дорог Республики Крым"	Постоянное (бессрочное) пользование	Земли промышленности, энергетики, транспорта, связи, радиовещания, телевидения, информатики, земли для обеспечения космической деятельности, земли обороны, безопасности и земли иного специального назначения	Автомобильный транспорт	Существующий земельный участок полностью расположен в границах зоны размещения объекта.
395	391	90:02:140301:688	Республика Крым, р-н Белогорский, с/с Мичуринский, из земель КСП им Мичурина, поле № 3	23 330	23 330	Иванов Виктор Анатольевич	Частная	Земли промышленности, энергетики, транспорта, связи, радиовещания, телевидения, информатики, земли для обеспечения космической деятельности, земли обороны, безопасности и земли иного специального назначения	Автомобильный транспорт	Существующий земельный участок полностью расположен в границах зоны размещения объекта. Образован из 90:02:000000:1043.
396	392	90:02:140301:730	Республика Крым, р-н Белогорский, с/с Мичуринский	2 261	2 261	Иванов Виктор Анатольевич	Частная	Земли промышленности, энергетики, транспорта, связи, радиовещания, телевидения, информатики, земли для обеспечения космической деятельности, земли обороны, безопасности и земли иного специального назначения	Автомобильный транспорт	Существующий земельный участок полностью расположен в границах зоны размещения объекта. Образован из 90:02:140301:545.
397	393	90:02:140301:654	Республика Крым, р-н Белогорский, Мичуринский сельский совет, поле № 3	8 671	8 671	Республика Крым/ТКУ РК "Служба автомобильных дорог Республики Крым"	Постоянное (бессрочное) пользование	Земли промышленности, энергетики, транспорта, связи, радиовещания, телевидения, информатики, земли для обеспечения космической деятельности, земли обороны, безопасности и земли иного специального назначения	Автомобильный транспорт	Существующий земельный участок полностью расположен в границах зоны размещения объекта.
398	394	90:02:140301:572	Республика Крым, р-н Белогорский, на территории Мичуринского сельского совета, из земель КСП им Мичурина, поле 3	8 658	8 658	Республика Крым/ТКУ РК "Служба автомобильных дорог Республики Крым"	Постоянное (бессрочное) пользование	Земли промышленности, энергетики, транспорта, связи, радиовещания, телевидения, информатики, земли для обеспечения космической деятельности, земли обороны, безопасности и земли иного специального назначения	Автомобильный транспорт	Существующий земельный участок полностью расположен в границах зоны размещения объекта.
399	395	90:02:140301:613	Республика Крым, р-н Белогорский, с/с Мичуринский, из земель КСП им Мичурина, поле 3	8 533	8 533	Республика Крым	Государственная	Земли промышленности, энергетики, транспорта, связи, радиовещания, телевидения, информатики, земли для обеспечения космической деятельности, земли обороны, безопасности и земли иного специального назначения	Автомобильный транспорт	Существующий земельный участок полностью расположен в границах зоны размещения объекта.
400	396	90:02:140301:570	Республика Крым, р-н Белогорский, на территории Мичуринского сельского совета, из земель КСП им Мичурина, поле 3	17 276	17 276	Цуканова Елена Васильевна	Частная	Земли промышленности, энергетики, транспорта, связи, радиовещания, телевидения, информатики, земли для обеспечения космической деятельности, земли обороны, безопасности и земли иного специального назначения	Автомобильный транспорт	Существующий земельный участок полностью расположен в границах зоны размещения объекта. Образован из 90:02:140301:51.

Приложение 2. Перечень земельных участков в границах зоны планируемого размещения линейного объекта: «Строительство и реконструкция автомобильной дороги Керчь – Феодосия – Белогорск – Симферополь – Бахчисарай – Севастополь (граница Бахчисарайского района)», этап 4 - Белогорский район

№ п/п	Условный номер земельного участка	Кадастровый (условный) номер существующего земельного участка	Адрес (местоположение) земельного участка	Площадь земельного участка по сведениям ЕГРН, кв.м.	Площадь земельного участка в ППО, кв.м.	Наименование правообладателя	Форма собственности	Категория земель	Разрешенное использование	Примечания
1	2	3	4	5	6	7	8	9	10	11
401	397	90:02:140301:596	р-н Белогорский, на территории Мичуринского сельского совета, из земель КСП им Мичурина, поле 3	9 289	9 289	Куриленко Любовь Викторовна	Частная	Земли промышленности, энергетики, транспорта, связи, радиовещания, телевидения, информатики, земли для обеспечения космической деятельности, земли обороны, безопасности и земли иного специального назначения	Автомобильный транспорт	Существующий земельный участок полностью расположен в границах зоны размещения объекта. Образован из 90:02:140301:52.
402	398	90:02:140301:553	р-н Белогорский, на территории Мичуринского сельского совета, из земель КСП им Мичурина, поле 3	8 582	8 582	Кузовкин Виктор Егорович	Частная	Земли промышленности, энергетики, транспорта, связи, радиовещания, телевидения, информатики, земли для обеспечения космической деятельности, земли обороны, безопасности и земли иного специального назначения	Автомобильный транспорт	Существующий земельный участок полностью расположен в границах зоны размещения объекта. Образован из 90:02:140301:54.
403	399	90:02:140301:555	р-н Белогорский, на территории Мичуринского сельского совета, из земель КСП им Мичурина, поле 3	8 890	8 890	Республика Крым/ТКУ РК "Служба автомобильных дорог Республики Крым"	Постоянное (бессрочное) пользование	Земли промышленности, энергетики, транспорта, связи, радиовещания, телевидения, информатики, земли для обеспечения космической деятельности, земли обороны, безопасности и земли иного специального назначения	Автомобильный транспорт	Существующий земельный участок полностью расположен в границах зоны размещения объекта.
404	400	90:02:140301:614	Белогорский, на территории Мичуринского сельского совета, поле № 3	17 242	17 242	Республика Крым/ТКУ РК "Служба автомобильных дорог Республики Крым"	Постоянное (бессрочное) пользование	Земли промышленности, энергетики, транспорта, связи, радиовещания, телевидения, информатики, земли для обеспечения космической деятельности, земли обороны, безопасности и земли иного специального назначения	Автомобильный транспорт	Существующий земельный участок полностью расположен в границах зоны размещения объекта.
405	401	90:02:140301:720	Республика Крым, Белогорский район, Мичуринское сельское поселение	238	238	Республика Крым/ТКУ РК "Служба автомобильных дорог Республики Крым"	Постоянное (бессрочное) пользование	Земли промышленности, энергетики, транспорта, связи, радиовещания, телевидения, информатики, земли для обеспечения космической деятельности, земли обороны, безопасности и земли иного специального назначения	Автомобильный транспорт	Существующий земельный участок полностью расположен в границах зоны размещения объекта.
406	402	90:02:140301:732	Республика Крым, р-н Белогорский, Мичуринский сельский совет, поле № 3	27 138	27 138	Кузовкина Надежда Ивановна	Частная	Земли промышленности, энергетики, транспорта, связи, радиовещания, телевидения, информатики, земли для обеспечения космической деятельности, земли обороны, безопасности и земли иного специального назначения	Автомобильный транспорт	Существующий земельный участок полностью расположен в границах зоны размещения объекта. Образован из 90:02:140301:50.
407	403	90:02:140301:719	Республика Крым, р-н Белогорский, Мичуринское сельское поселение	4 392	4 392	Республика Крым/ТКУ РК "Служба автомобильных дорог Республики Крым"	Постоянное (бессрочное) пользование	Земли промышленности, энергетики, транспорта, связи, радиовещания, телевидения, информатики, земли для обеспечения космической деятельности, земли обороны, безопасности и земли иного специального назначения	Автомобильный транспорт	Существующий земельный участок полностью расположен в границах зоны размещения объекта.
408	404	90:02:140301:738	Республика Крым, р-н Белогорский, с/с Мичуринский, КСП "им. Мичурина", лот № 2	4 051	4 051	Лафака Владимир Вячеславович	Частная	Земли промышленности, энергетики, транспорта, связи, радиовещания, телевидения, информатики, земли для обеспечения космической деятельности, земли обороны, безопасности и земли иного специального назначения	Автомобильный транспорт	Существующий земельный участок полностью расположен в границах зоны размещения объекта. Образован из 90:02:140301:546.
409	405	90:02:140301:648	Республика Крым, р-н Белогорский, с/с Мичуринский, КСП "им. Мичурина", лот № 2	3 209	3 209	Республика Крым	Государственная	Земли промышленности, энергетики, транспорта, связи, радиовещания, телевидения, информатики, земли для обеспечения космической деятельности, земли обороны, безопасности и земли иного специального назначения	Автомобильный транспорт	Существующий земельный участок полностью расположен в границах зоны размещения объекта.
410	406	90:02:140301:718	Республика Крым, Белогорский район, Мичуринское сельское поселение	36	36	Республика Крым/ТКУ РК "Служба автомобильных дорог Республики Крым"	Постоянное (бессрочное) пользование	Земли промышленности, энергетики, транспорта, связи, радиовещания, телевидения, информатики, земли для обеспечения космической деятельности, земли обороны, безопасности и земли иного специального назначения	Автомобильный транспорт	Существующий земельный участок полностью расположен в границах зоны размещения объекта.
411	407	90:02:140301:531	Республика Крым, р-н Белогорский, Мичуринское сельское поселение	15 561	15 561	Республика Крым/ТКУ РК "Служба автомобильных дорог Республики Крым"	Постоянное (бессрочное) пользование	Земли промышленности, энергетики, транспорта, связи, радиовещания, телевидения, информатики, земли для обеспечения космической деятельности, земли обороны, безопасности и земли иного специального назначения	Автомобильный транспорт	Существующий земельный участок полностью расположен в границах зоны размещения объекта.
412	408	90:02:000000:1353	Республика Крым, Белогорский район	13 398	13 398	Республика Крым/ТКУ РК "Служба автомобильных дорог Республики Крым"	Постоянное (бессрочное) пользование	Земли промышленности, энергетики, транспорта, связи, радиовещания, телевидения, информатики, земли для обеспечения космической деятельности, земли обороны, безопасности и земли иного специального назначения	Автомобильный транспорт	Существующий земельный участок полностью расположен в границах зоны размещения объекта.

Приложение 2. Перечень земельных участков в границах зоны планируемого размещения линейного объекта: «Строительство и реконструкция автомобильной дороги Керчь – Феодосия – Белогорск – Симферополь – Бахчисарай – Севастополь (граница Бахчисарайского района)», этап 4 - Белогорский район

№ п/п	Условный номер земельного участка	Кадастровый (условный) номер существующего земельного участка	Адрес (местоположение) земельного участка	Площадь земельного участка по сведениям ЕГРН, кв.м.	Площадь земельного участка в ППО, кв.м.	Наименование правообладателя	Форма собственности	Категория земель	Разрешенное использование	Примечания
1	2	3	4	5	6	7	8	9	10	11
413	409	90:02:050801:677	Республика Крым, р-н Белогорский, с/с Васильевский	6 176	6 176	Республика Крым/ТКУ РК "Служба автомобильных дорог Республики Крым"	Постоянное (бессрочное) пользование	Земли промышленности, энергетики, транспорта, связи, радиовещания, телевидения, информатики, земли для обеспечения космической деятельности, земли обороны, безопасности и земли иного специального назначения	Автомобильный транспорт	Существующий земельный участок полностью расположен в границах зоны размещения объекта.
414	410	90:02:050801:667	Республика Крым, р-н Белогорский, Васильевский сельский совет	16 662	16 662	Республика Крым/ТКУ РК "Служба автомобильных дорог Республики Крым"	Постоянное (бессрочное) пользование	Земли промышленности, энергетики, транспорта, связи, радиовещания, телевидения, информатики, земли для обеспечения космической деятельности, земли обороны, безопасности и земли иного специального назначения	Автомобильный транспорт	Существующий земельный участок полностью расположен в границах зоны размещения объекта.
415	411	90:02:050801:700	Республика Крым, р-н Белогорский, с/с Васильевский, КСП "Содружество", лот № II-42	18 325	18 325	Республика Крым/ТКУ РК "Служба автомобильных дорог Республики Крым"	Постоянное (бессрочное) пользование	Земли промышленности, энергетики, транспорта, связи, радиовещания, телевидения, информатики, земли для обеспечения космической деятельности, земли обороны, безопасности и земли иного специального назначения	Автомобильный транспорт	Существующий земельный участок полностью расположен в границах зоны размещения объекта.
416	412	90:02:050801:712	Республика Крым, Белогорский район, Васильевское сельское поселение	10 914	10 914	Республика Крым/ТКУ РК "Служба автомобильных дорог Республики Крым"	Постоянное (бессрочное) пользование	Земли промышленности, энергетики, транспорта, связи, радиовещания, телевидения, информатики, земли для обеспечения космической деятельности, земли обороны, безопасности и земли иного специального назначения	Автомобильный транспорт	Существующий земельный участок полностью расположен в границах зоны размещения объекта.
417	413	90:02:050801:708	Республика Крым, р-н Белогорский, с/с Васильевский, КСП "Содружество", лот № II-42	10 982	10 982	Республика Крым/ТКУ РК "Служба автомобильных дорог Республики Крым"	Постоянное (бессрочное) пользование	Земли промышленности, энергетики, транспорта, связи, радиовещания, телевидения, информатики, земли для обеспечения космической деятельности, земли обороны, безопасности и земли иного специального назначения	Автомобильный транспорт	Существующий земельный участок полностью расположен в границах зоны размещения объекта.
418	414	90:02:050801:688	Республика Крым, р-н Белогорский, на территории Васильевского сельского совета	1 002	1 002	Республика Крым/ТКУ РК "Служба автомобильных дорог Республики Крым"	Постоянное (бессрочное) пользование	Земли промышленности, энергетики, транспорта, связи, радиовещания, телевидения, информатики, земли для обеспечения космической деятельности, земли обороны, безопасности и земли иного специального назначения	Автомобильный транспорт	Существующий земельный участок полностью расположен в границах зоны размещения объекта.
419	415	90:02:050801:661	Республика Крым, р-н Белогорский, на территории Васильевского сельского совета, лот II-42	9 291	9 291	Республика Крым/ТКУ РК "Служба автомобильных дорог Республики Крым"	Постоянное (бессрочное) пользование	Земли промышленности, энергетики, транспорта, связи, радиовещания, телевидения, информатики, земли для обеспечения космической деятельности, земли обороны, безопасности и земли иного специального назначения	Автомобильный транспорт	Существующий земельный участок полностью расположен в границах зоны размещения объекта.
420	416	90:02:050801:704	Республика Крым, р-н Белогорский, с/с Васильевский, за границами населенного пункта	10 900	10 900	Республика Крым/ТКУ РК "Служба автомобильных дорог Республики Крым"	Постоянное (бессрочное) пользование	Земли промышленности, энергетики, транспорта, связи, радиовещания, телевидения, информатики, земли для обеспечения космической деятельности, земли обороны, безопасности и земли иного специального назначения	Автомобильный транспорт	Существующий земельный участок полностью расположен в границах зоны размещения объекта.
421	417	90:02:050801:698	Республика Крым, р-н Белогорский, с/с Васильевский, из земель КСП "Содружество", лот II-42	12 920	12 920	Республика Крым/ТКУ РК "Служба автомобильных дорог Республики Крым"	Постоянное (бессрочное) пользование	Земли промышленности, энергетики, транспорта, связи, радиовещания, телевидения, информатики, земли для обеспечения космической деятельности, земли обороны, безопасности и земли иного специального назначения	Автомобильный транспорт	Существующий земельный участок полностью расположен в границах зоны размещения объекта.
422	418	90:02:050801:648	Республика Крым, р-н Белогорский, Васильевский сельский совет	11 406	11 406	Республика Крым	Государственная	Земли промышленности, энергетики, транспорта, связи, радиовещания, телевидения, информатики, земли для обеспечения космической деятельности, земли обороны, безопасности и земли иного специального назначения	Автомобильный транспорт	Существующий земельный участок полностью расположен в границах зоны размещения объекта.
423	419	90:02:050801:645	Республика Крым, р-н Белогорский, Васильевский с/с	520	520	Республика Крым/ТКУ РК "Служба автомобильных дорог Республики Крым"	Постоянное (бессрочное) пользование	Земли промышленности, энергетики, транспорта, связи, радиовещания, телевидения, информатики, земли для обеспечения космической деятельности, земли обороны, безопасности и земли иного специального назначения	Автомобильный транспорт	Существующий земельный участок полностью расположен в границах зоны размещения объекта.
424	420	90:02:050801:657	Республика Крым, р-н Белогорский, с/с Васильевский	6 448	6 448	Шишиморова Нина Георгиевна	Частная	Земли промышленности, энергетики, транспорта, связи, радиовещания, телевидения, информатики, земли для обеспечения космической деятельности, земли обороны, безопасности и земли иного специального назначения	Автомобильный транспорт	Существующий земельный участок полностью расположен в границах зоны размещения объекта. Образован из 90:02:050801:100.

Приложение 2. Перечень земельных участков в границах зоны планируемого размещения линейного объекта: «Строительство и реконструкция автомобильной дороги Керчь – Феодосия – Белогорск – Симферополь – Бахчисарай – Севастополь (граница Бахчисарайского района)», этап 4 - Белогорский район

№ п/п	Условный номер земельного участка	Кадастровый (условный) номер существующего земельного участка	Адрес (местоположение) земельного участка	Площадь земельного участка по сведениям ЕГРН, кв.м.	Площадь земельного участка в ППО, кв.м.	Наименование правообладателя	Форма собственности	Категория земель	Разрешенное использование	Примечания
1	2	3	4	5	6	7	8	9	10	11
425	421	90:02:050801:675	Республика Крым, р-н Белогорский, из земель КСП "Содружество" на территории Васильевского сельского совета, в лоте №П-42	8 244	8 244	Чуб Людмила Сергеевна	Частная	Земли промышленности, энергетики, транспорта, связи, радиовещания, телевидения, информатики, земли для обеспечения космической деятельности, земли обороны, безопасности и земли иного специального назначения	Автомобильный транспорт	Существующий земельный участок полностью расположен в границах зоны размещения объекта. Образован из 90:02:050801:631.
426	422	90:02:050801:652	Республика Крым, р-н Белогорский, с/с Васильевский, лот № П-42	10 178	10 178	Республика Крым	Государственная	Земли промышленности, энергетики, транспорта, связи, радиовещания, телевидения, информатики, земли для обеспечения космической деятельности, земли обороны, безопасности и земли иного специального назначения	Автомобильный транспорт	Существующий земельный участок полностью расположен в границах зоны размещения объекта.
427	423	90:02:050801:681	Республика Крым, р-н Белогорский, с/с Васильевский	11 956	11 956	Республика Крым/ТКУ РК "Служба автомобильных дорог Республики Крым"	Постоянное (бессрочное) пользование	Земли промышленности, энергетики, транспорта, связи, радиовещания, телевидения, информатики, земли для обеспечения космической деятельности, земли обороны, безопасности и земли иного специального назначения	Автомобильный транспорт	Существующий земельный участок полностью расположен в границах зоны размещения объекта.
428	424	90:02:050801:673	Республика Крым, р-н Белогорский, с/с Васильевский	13 071	13 071	Хавриенко Любовь Петровна	Частная	Земли промышленности, энергетики, транспорта, связи, радиовещания, телевидения, информатики, земли для обеспечения космической деятельности, земли обороны, безопасности и земли иного специального назначения	Автомобильный транспорт	Существующий земельный участок полностью расположен в границах зоны размещения объекта. Образован из 90:02:050801:318.
429	425	90:02:050801:659	Республика Крым, р-н Белогорский, с/с Васильевский	3 459	3 459	Мельников Олег Петрович	Частная	Земли промышленности, энергетики, транспорта, связи, радиовещания, телевидения, информатики, земли для обеспечения космической деятельности, земли обороны, безопасности и земли иного специального назначения	Автомобильный транспорт	Существующий земельный участок полностью расположен в границах зоны размещения объекта. Образован из 90:02:050801:305.
430	426	90:02:000000:1356	Республика Крым, р-н Белогорский, Васильевское сельское поселение	28 788	28 788	Республика Крым/ТКУ РК "Служба автомобильных дорог Республики Крым"	Постоянное (бессрочное) пользование	Земли промышленности, энергетики, транспорта, связи, радиовещания, телевидения, информатики, земли для обеспечения космической деятельности, земли обороны, безопасности и земли иного специального назначения	Автомобильный транспорт	Существующий земельный участок полностью расположен в границах зоны размещения объекта.
431	427	90:02:050801:664	Республика Крым, р-н Белогорский, с/с Васильевский	139	139	Республика Крым/ТКУ РК "Служба автомобильных дорог Республики Крым"	Постоянное (бессрочное) пользование	Земли промышленности, энергетики, транспорта, связи, радиовещания, телевидения, информатики, земли для обеспечения космической деятельности, земли обороны, безопасности и земли иного специального назначения	Автомобильный транспорт	Существующий земельный участок полностью расположен в границах зоны размещения объекта.
432	428	90:02:050801:717	Республика Крым, р-н Белогорский, Васильевский с/с	6 131	6 131	Республика Крым/ТКУ РК "Служба автомобильных дорог Республики Крым"	Постоянное (бессрочное) пользование	Земли промышленности, энергетики, транспорта, связи, радиовещания, телевидения, информатики, земли для обеспечения космической деятельности, земли обороны, безопасности и земли иного специального назначения	Автомобильный транспорт	Существующий земельный участок полностью расположен в границах зоны размещения объекта.
433	429	90:02:050801:716	Республика Крым, р-н Белогорский, Васильевский с/с	8 421	8 421	Республика Крым/ТКУ РК "Служба автомобильных дорог Республики Крым"	Постоянное (бессрочное) пользование	Земли промышленности, энергетики, транспорта, связи, радиовещания, телевидения, информатики, земли для обеспечения космической деятельности, земли обороны, безопасности и земли иного специального назначения	Автомобильный транспорт	Существующий земельный участок полностью расположен в границах зоны размещения объекта.
434	430	90:02:050901:1003	Республика Крым, р-н Белогорский, Васильевский сельский совет	991	991	Бондаренко Татьяна Федосеевна	Частная	Земли промышленности, энергетики, транспорта, связи, радиовещания, телевидения, информатики, земли для обеспечения космической деятельности, земли обороны, безопасности и земли иного специального назначения	Автомобильный транспорт	Существующий земельный участок полностью расположен в границах зоны размещения объекта. Образован из 90:02:050801:610.
435	431	90:02:050901:975	Республика Крым, р-н Белогорский, на территории Васильевского сельского совета из земель КСП "Содружество" лот III-5	16	16	Республика Крым/ТКУ РК "Служба автомобильных дорог Республики Крым"	Постоянное (бессрочное) пользование	Земли промышленности, энергетики, транспорта, связи, радиовещания, телевидения, информатики, земли для обеспечения космической деятельности, земли обороны, безопасности и земли иного специального назначения	Автомобильный транспорт	Существующий земельный участок полностью расположен в границах зоны размещения объекта.
436	432	90:02:050901:940	Республика Крым, р-н Белогорский, Васильевский с/с	5 442	5 442	Ефимова Галина Ивановна	Частная	Земли промышленности, энергетики, транспорта, связи, радиовещания, телевидения, информатики, земли для обеспечения космической деятельности, земли обороны, безопасности и земли иного специального назначения	Автомобильный транспорт	Существующий земельный участок полностью расположен в границах зоны размещения объекта. Образован из 90:02:050901:486.

Приложение 2. Перечень земельных участков в границах зоны планируемого размещения линейного объекта: «Строительство и реконструкция автомобильной дороги Керчь – Феодосия – Белогорск – Симферополь – Бахчисарай – Севастополь (граница Бахчисарайского района)», этап 4 - Белогорский район

№ п/п	Условный номер земельного участка	Кадастровый (условный) номер существующего земельного участка	Адрес (местоположение) земельного участка	Площадь земельного участка по сведениям ЕГРН, кв.м.	Площадь земельного участка в ППО, кв.м.	Наименование правообладателя	Форма собственности	Категория земель	Разрешенное использование	Примечания
1	2	3	4	5	6	7	8	9	10	11
437	433	90:02:050901:961	Республика Крым, р-н Белогорский, с/с Васильевский	5 639	5 639	Республика Крым	Государственная	Земли промышленности, энергетики, транспорта, связи, радиовещания, телевидения, информатики, земли для обеспечения космической деятельности, земли обороны, безопасности и земли иного специального назначения	Автомобильный транспорт	Существующий земельный участок полностью расположен в границах зоны размещения объекта.
438	434	90:02:050901:968	Республика Крым, р-н Белогорский, с/с Васильевский	5 373	5 373	Республика Крым	Государственная	Земли промышленности, энергетики, транспорта, связи, радиовещания, телевидения, информатики, земли для обеспечения космической деятельности, земли обороны, безопасности и земли иного специального назначения	Автомобильный транспорт	Существующий земельный участок полностью расположен в границах зоны размещения объекта.
439	435	90:02:050901:984	Республика Крым, р-н Белогорский, на территории Васильевского сельского совета, лот № III-5	4 656	4 656	Черемисинов Петр Михайлович	Частная	Земли промышленности, энергетики, транспорта, связи, радиовещания, телевидения, информатики, земли для обеспечения космической деятельности, земли обороны, безопасности и земли иного специального назначения	Автомобильный транспорт	Существующий земельный участок полностью расположен в границах зоны размещения объекта. Образован из 90:02:050901:908.
440	436	90:02:050901:920	Республика Крым, р-н Белогорский, Васильевское сельское поселение	2 357	2 357	Республика Крым/ГКУ РК "Служба автомобильных дорог Республики Крым"	Постоянное (бессрочное) пользование	Земли промышленности, энергетики, транспорта, связи, радиовещания, телевидения, информатики, земли для обеспечения космической деятельности, земли обороны, безопасности и земли иного специального назначения	Автомобильный транспорт	Существующий земельный участок полностью расположен в границах зоны размещения объекта.
441	437	90:02:050901:966	р-н Белогорский, лот III-5, пай 1	3 989	3 989	Тихонов Виталий Дмитриевич	Частная	Земли промышленности, энергетики, транспорта, связи, радиовещания, телевидения, информатики, земли для обеспечения космической деятельности, земли обороны, безопасности и земли иного специального назначения	Автомобильный транспорт	Существующий земельный участок полностью расположен в границах зоны размещения объекта. Образован из 90:02:050901:408.
442	438	90:02:050901:944	Республика Крым, р-н Белогорский, с/с Васильевский, лот III-5, пай 2	3 283	3 283	Республика Крым/ГКУ РК "Служба автомобильных дорог Республики Крым"	Постоянное (бессрочное) пользование	Земли промышленности, энергетики, транспорта, связи, радиовещания, телевидения, информатики, земли для обеспечения космической деятельности, земли обороны, безопасности и земли иного специального назначения	Автомобильный транспорт	Существующий земельный участок полностью расположен в границах зоны размещения объекта.
443	439	90:02:050901:922	Республика Крым, р-н Белогорский, Васильевское сельское поселение	13 676	13 676	Республика Крым/ГКУ РК "Служба автомобильных дорог Республики Крым"	Постоянное (бессрочное) пользование	Земли промышленности, энергетики, транспорта, связи, радиовещания, телевидения, информатики, земли для обеспечения космической деятельности, земли обороны, безопасности и земли иного специального назначения	Автомобильный транспорт	Существующий земельный участок полностью расположен в границах зоны размещения объекта.
444	440	90:02:050901:988	Республика Крым, р-н Белогорский, на территории Васильевского сельского совета, лот III -5, пай 15	7 996	7 996	Скрябина Руслана Викторовна; Шевченко Инна Александровна	Общая долевая	Земли промышленности, энергетики, транспорта, связи, радиовещания, телевидения, информатики, земли для обеспечения космической деятельности, земли обороны, безопасности и земли иного специального назначения	Автомобильный транспорт	Существующий земельный участок полностью расположен в границах зоны размещения объекта. Образован из 90:02:050901:49.
445	441	90:02:050901:950	р-н Белогорский, лот III-5, пай 5	11 476	11 476	Республика Крым/ГКУ РК "Служба автомобильных дорог Республики Крым"	Постоянное (бессрочное) пользование	Земли промышленности, энергетики, транспорта, связи, радиовещания, телевидения, информатики, земли для обеспечения космической деятельности, земли обороны, безопасности и земли иного специального назначения	Автомобильный транспорт	Существующий земельный участок полностью расположен в границах зоны размещения объекта.
446	442	90:02:050901:1025	Республика Крым, Белогорский район, Васильевское сельское поселение	184	184	Республика Крым/ГКУ РК "Служба автомобильных дорог Республики Крым"	Постоянное (бессрочное) пользование	Земли промышленности, энергетики, транспорта, связи, радиовещания, телевидения, информатики, земли для обеспечения космической деятельности, земли обороны, безопасности и земли иного специального назначения	Автомобильный транспорт	Существующий земельный участок полностью расположен в границах зоны размещения объекта.
447	443	90:02:050901:921	Республика Крым, р-н Белогорский, Васильевское сельское поселение	9 201	9 201	Республика Крым/ГКУ РК "Служба автомобильных дорог Республики Крым"	Постоянное (бессрочное) пользование	Земли промышленности, энергетики, транспорта, связи, радиовещания, телевидения, информатики, земли для обеспечения космической деятельности, земли обороны, безопасности и земли иного специального назначения	Автомобильный транспорт	Существующий земельный участок полностью расположен в границах зоны размещения объекта.
448	444	90:02:050901:1005	Республика Крым, Белогорский р-н, Васильевский с/с, лот № 33; № 39; № 42; № 84	597	597	Республика Крым	Государственная	Земли промышленности, энергетики, транспорта, связи, радиовещания, телевидения, информатики, земли для обеспечения космической деятельности, земли обороны, безопасности и земли иного специального назначения	Автомобильный транспорт	Существующий земельный участок полностью расположен в границах зоны размещения объекта.

Приложение 2. Перечень земельных участков в границах зоны планируемого размещения линейного объекта: «Строительство и реконструкция автомобильной дороги Керчь – Феодосия – Белогорск – Симферополь – Бахчисарай – Севастополь (граница Бахчисарайского района)», этап 4 - Белогорский район

№ п/п	Условный номер земельного участка	Кадастровый (условный) номер существующего земельного участка	Адрес (местоположение) земельного участка	Площадь земельного участка по сведениям ЕГРН, кв.м.	Площадь земельного участка в ППО, кв.м.	Наименование правообладателя	Форма собственности	Категория земель	Разрешенное использование	Примечания
1	2	3	4	5	6	7	8	9	10	11
449	445	90:02:050901:1020	Республика Крым, р-н Белогорский, из земель бывшего КСП "Содружество" на территории Васильевского сельского совета, лот III-5, пай 7	1 594	1 594	Халилов Энвер Серверович	Частная	Земли промышленности, энергетики, транспорта, связи, радиовещания, телевидения, информатики, земли для обеспечения космической деятельности, земли обороны, безопасности и земли иного специального назначения	Автомобильный транспорт	Существующий земельный участок полностью расположен в границах зоны размещения объекта. Образован из 90:02:050901:913.
450	446	90:02:050901:942	Республика Крым, р-н Белогорский, с/с Васильевский, лот III-5	513	513	Республика Крым/ТКУ РК "Служба автомобильных дорог Республики Крым"	Постоянное (бессрочное) пользование	Земли промышленности, энергетики, транспорта, связи, радиовещания, телевидения, информатики, земли для обеспечения космической деятельности, земли обороны, безопасности и земли иного специального назначения	Автомобильный транспорт	Существующий земельный участок полностью расположен в границах зоны размещения объекта.
451	447	90:02:050901:960	Республика Крым, р-н Белогорский, с/с Васильевский, лот № III-5	10 694	10 694	Русанов Виктор Николаевич	Частная	Земли промышленности, энергетики, транспорта, связи, радиовещания, телевидения, информатики, земли для обеспечения космической деятельности, земли обороны, безопасности и земли иного специального назначения	Автомобильный транспорт	Существующий земельный участок полностью расположен в границах зоны размещения объекта. Образован из 90:02:050901:324.
452	448	90:02:050901:1026	р-н Белогорский, Васильевское сельское поселение	92 234	92 234	Республика Крым/ТКУ РК "Служба автомобильных дорог Республики Крым"	Постоянное (бессрочное) пользование	Земли промышленности, энергетики, транспорта, связи, радиовещания, телевидения, информатики, земли для обеспечения космической деятельности, земли обороны, безопасности и земли иного специального назначения	Автомобильный транспорт	Существующий земельный участок полностью расположен в границах зоны размещения объекта.
453	449	90:02:050901:979	Республика Крым, р-н Белогорский, за границами населенных пунктов Васильевского сельского совета, из земель бывшего коллективного сельскохозяйственного предприятия "Содружество", лот №II-59	3 204	3 204	Республика Крым/ТКУ РК "Служба автомобильных дорог Республики Крым"	Постоянное (бессрочное) пользование	Земли промышленности, энергетики, транспорта, связи, радиовещания, телевидения, информатики, земли для обеспечения космической деятельности, земли обороны, безопасности и земли иного специального назначения	Автомобильный транспорт	Существующий земельный участок полностью расположен в границах зоны размещения объекта.
454	450	90:02:050901:937	Республика Крым, р-н Белогорский, на территории Васильевского сельского совета	5 428	5 428	Республика Крым	Государственная	Земли промышленности, энергетики, транспорта, связи, радиовещания, телевидения, информатики, земли для обеспечения космической деятельности, земли обороны, безопасности и земли иного специального назначения	Автомобильный транспорт	Существующий земельный участок полностью расположен в границах зоны размещения объекта.
455	451	90:02:050901:1001	Республика Крым, Белогорский район, на территории Васильевского сельского совета, лот II-61	332	332	Славич Галина Владимировна	Частная	Земли промышленности, энергетики, транспорта, связи, радиовещания, телевидения, информатики, земли для обеспечения космической деятельности, земли обороны, безопасности и земли иного специального назначения	Автомобильный транспорт	Существующий земельный участок полностью расположен в границах зоны размещения объекта. Образован из 90:02:050901:173.
456	452	90:02:050901:996	р-н Белогорский, лот III-8, II-51	17 942	17 942	Республика Крым/ТКУ РК "Служба автомобильных дорог Республики Крым"	Постоянное (бессрочное) пользование	Земли промышленности, энергетики, транспорта, связи, радиовещания, телевидения, информатики, земли для обеспечения космической деятельности, земли обороны, безопасности и земли иного специального назначения	Автомобильный транспорт	Существующий земельный участок полностью расположен в границах зоны размещения объекта.
457	453	90:02:050901:957	Республика Крым, р-н Белогорский, с/с Васильевский, лот III-8	12 330	12 330	Республика Крым/ТКУ РК "Служба автомобильных дорог Республики Крым"	Постоянное (бессрочное) пользование	Земли промышленности, энергетики, транспорта, связи, радиовещания, телевидения, информатики, земли для обеспечения космической деятельности, земли обороны, безопасности и земли иного специального назначения	Автомобильный транспорт	Существующий земельный участок полностью расположен в границах зоны размещения объекта.
458	454	90:02:050901:976	Республика Крым, р-н Белогорский, на территории Васильевского сельского совета	11 996	11 996	Республика Крым/ТКУ РК "Служба автомобильных дорог Республики Крым"	Постоянное (бессрочное) пользование	Земли промышленности, энергетики, транспорта, связи, радиовещания, телевидения, информатики, земли для обеспечения космической деятельности, земли обороны, безопасности и земли иного специального назначения	Автомобильный транспорт	Существующий земельный участок полностью расположен в границах зоны размещения объекта.
459	455	90:02:050901:952	Республика Крым, р-н Белогорский, с/с Васильевский, лот № II-54, III-9, за пределами населенного пункта	2 426	2 426	Республика Крым/ТКУ РК "Служба автомобильных дорог Республики Крым"	Постоянное (бессрочное) пользование	Земли промышленности, энергетики, транспорта, связи, радиовещания, телевидения, информатики, земли для обеспечения космической деятельности, земли обороны, безопасности и земли иного специального назначения	Автомобильный транспорт	Существующий земельный участок полностью расположен в границах зоны размещения объекта.
460	456	90:02:050901:934	Республика Крым, р-н Белогорский, с/с Васильевский, лот № II-54, III-9, за пределами населенного пункта	2 464	2 464	Республика Крым/ТКУ РК "Служба автомобильных дорог Республики Крым"	Постоянное (бессрочное) пользование	Земли промышленности, энергетики, транспорта, связи, радиовещания, телевидения, информатики, земли для обеспечения космической деятельности, земли обороны, безопасности и земли иного специального назначения	Автомобильный транспорт	Существующий земельный участок полностью расположен в границах зоны размещения объекта.

Приложение 2. Перечень земельных участков в границах зоны планируемого размещения линейного объекта: «Строительство и реконструкция автомобильной дороги Керчь – Феодосия – Белогорск – Симферополь – Бахчисарай – Севастополь (граница Бахчисарайского района)», этап 4 - Белогорский район

№ п/п	Условный номер земельного участка	Кадастровый (условный) номер существующего земельного участка	Адрес (местоположение) земельного участка	Площадь земельного участка по сведениям ЕГРН, кв.м.	Площадь земельного участка в ППО, кв.м.	Наименование правообладателя	Форма собственности	Категория земель	Разрешенное использование	Примечания
1	2	3	4	5	6	7	8	9	10	11
461	457	90:02:050901:948	Республика Крым, р-н Белогорский, с/с Васильевский, лот № II-54, III-9, за пределами населенного пункта	2 525	2 525	Республика Крым/ТКУ РК "Служба автомобильных дорог Республики Крым"	Постоянное (бессрочное) пользование	Земли промышленности, энергетики, транспорта, связи, радиовещания, телевидения, информатики, земли для обеспечения космической деятельности, земли обороны, безопасности и земли иного специального назначения	Автомобильный транспорт	Существующий земельный участок полностью расположен в границах зоны размещения объекта.
462	458	90:02:050901:945	Республика Крым, р-н Белогорский, с/с Васильевский, лот № II-52, III-9, за пределами населенного пункта	5 725	5 725	Республика Крым	Государственная	Земли промышленности, энергетики, транспорта, связи, радиовещания, телевидения, информатики, земли для обеспечения космической деятельности, земли обороны, безопасности и земли иного специального назначения	Автомобильный транспорт	Существующий земельный участок полностью расположен в границах зоны размещения объекта.
463	459	90:02:050901:933	Республика Крым, р-н Белогорский, с/с Васильевский, лот № II-52, III-9, за границами населенного пункта	6 692	6 692	Республика Крым/ТКУ РК "Служба автомобильных дорог Республики Крым"	Постоянное (бессрочное) пользование	Земли промышленности, энергетики, транспорта, связи, радиовещания, телевидения, информатики, земли для обеспечения космической деятельности, земли обороны, безопасности и земли иного специального назначения	Автомобильный транспорт	Существующий земельный участок полностью расположен в границах зоны размещения объекта.
464	460	90:02:050901:1008	Республика Крым, р-н Белогорский, на территории Васильевского сельского совета, из земель коллективной собственности КСП "Содружество", лот II-52, III-9	9 937	9 937	Ефимов Николай Павлович	Частная	Земли промышленности, энергетики, транспорта, связи, радиовещания, телевидения, информатики, земли для обеспечения космической деятельности, земли обороны, безопасности и земли иного специального назначения	Автомобильный транспорт	Существующий земельный участок полностью расположен в границах зоны размещения объекта. Образован из 90:02:000000:885.
465	461	90:02:050901:971	Республика Крым, р-н Белогорский, на территории Васильевского сельского совета, лот №2-53	20 285	20 285	Республика Крым/ТКУ РК "Служба автомобильных дорог Республики Крым"	Постоянное (бессрочное) пользование	Земли промышленности, энергетики, транспорта, связи, радиовещания, телевидения, информатики, земли для обеспечения космической деятельности, земли обороны, безопасности и земли иного специального назначения	Автомобильный транспорт	Существующий земельный участок полностью расположен в границах зоны размещения объекта.
466	462	90:02:050901:1031	Республика Крым, р-н Белогорский, на территории Васильевского сельского совета	2 941	2 941	Республика Крым/ТКУ РК "Служба автомобильных дорог Республики Крым"	Постоянное (бессрочное) пользование	Земли промышленности, энергетики, транспорта, связи, радиовещания, телевидения, информатики, земли для обеспечения космической деятельности, земли обороны, безопасности и земли иного специального назначения	Автомобильный транспорт	Существующий земельный участок полностью расположен в границах зоны размещения объекта.
467	463	90:02:050801:694	р-н Белогорский, за границами населенных пунктов Васильевского сельского совета, на территории земель бывшего КСП "Содружество", лот II-63	1 195	1 195	Бабаян Арам Львович	Частная	Земли промышленности, энергетики, транспорта, связи, радиовещания, телевидения, информатики, земли для обеспечения космической деятельности, земли обороны, безопасности и земли иного специального назначения	Автомобильный транспорт	Существующий земельный участок полностью расположен в границах зоны размещения объекта. Образован из 90:02:050801:689.
468	464	90:02:050801:692	Республика Крым, р-н Белогорский, на территории Васильевского сельского совета, из земель бывшего КСП "Содружество", лот № II-63	330	330	Хачатрян Унан Хачикович	Частная	Земли промышленности, энергетики, транспорта, связи, радиовещания, телевидения, информатики, земли для обеспечения космической деятельности, земли обороны, безопасности и земли иного специального назначения	Автомобильный транспорт	Существующий земельный участок полностью расположен в границах зоны размещения объекта. Образован из 90:02:050801:682.
469	465	90:02:050801:693	Республика Крым, р-н Белогорский, на территории Васильевского сельского совета, из земель бывшего КСП "Содружество", лот № II-63	24	24	Хачатрян Унан Хачикович	Частная	Земли промышленности, энергетики, транспорта, связи, радиовещания, телевидения, информатики, земли для обеспечения космической деятельности, земли обороны, безопасности и земли иного специального назначения	Автомобильный транспорт	Существующий земельный участок полностью расположен в границах зоны размещения объекта. Образован из 90:02:050801:682.
470	466	90:02:050801:669	Республика Крым, р-н Белогорский, за границами населенных пунктов Васильевского сельского совета, из земель КСП "Содружество", лот II-63	5 625	5 625	Черненко Олег Леонидович	Частная	Земли промышленности, энергетики, транспорта, связи, радиовещания, телевидения, информатики, земли для обеспечения космической деятельности, земли обороны, безопасности и земли иного специального назначения	Автомобильный транспорт	Существующий земельный участок полностью расположен в границах зоны размещения объекта. Образован из 90:02:050801:634.
471	467	90:02:050801:665	Республика Крым, р-н Белогорский, за границами населенных пунктов Васильевского сельского совета, из земель бывшего КСП "Содружество", лот №II-62	9 898	9 898	Республика Крым	Государственная	Земли промышленности, энергетики, транспорта, связи, радиовещания, телевидения, информатики, земли для обеспечения космической деятельности, земли обороны, безопасности и земли иного специального назначения	Автомобильный транспорт	Существующий земельный участок полностью расположен в границах зоны размещения объекта.
472	468	90:02:050801:685	Республика Крым, р-н Белогорский, за границами населенных пунктов Васильевского сельского совета, земли бывшего КСП "Содружество" лот II-62	7 281	7 281	Республика Крым/ТКУ РК "Служба автомобильных дорог Республики Крым"	Постоянное (бессрочное) пользование	Земли промышленности, энергетики, транспорта, связи, радиовещания, телевидения, информатики, земли для обеспечения космической деятельности, земли обороны, безопасности и земли иного специального назначения	Автомобильный транспорт	Существующий земельный участок полностью расположен в границах зоны размещения объекта.

Приложение 2. Перечень земельных участков в границах зоны планируемого размещения линейного объекта: «Строительство и реконструкция автомобильной дороги Керчь – Феодосия – Белогорск – Симферополь – Бахчисарай – Севастополь (граница Бахчисарайского района)», этап 4 - Белогорский район

№ п/п	Условный номер земельного участка	Кадастровый (условный) номер существующего земельного участка	Адрес (местоположение) земельного участка	Площадь земельного участка по сведениям ЕГРН, кв.м.	Площадь земельного участка в ППО, кв.м.	Наименование правообладателя	Форма собственности	Категория земель	Разрешенное использование	Примечания
1	2	3	4	5	6	7	8	9	10	11
473	469	90:02:050801:705	Республика Крым, р-н Белогорский, за границами населенных пунктов Васильевского сельского совета, из земель бывшего КСП "Содружество", лот №П-62	8 369	8 369	Токи Руслан Ильясович	Частная	Земли промышленности, энергетики, транспорта, связи, радиовещания, телевидения, информатики, земли для обеспечения космической деятельности, земли обороны, безопасности и земли иного специального назначения	Автомобильный транспорт	Существующий земельный участок полностью расположен в границах зоны размещения объекта. Образован из 90:02:050801:642.
474	470	90:02:000000:973	Республика Крым, р-н Белогорский, Муромское сельское поселение	7 159	7 159	Республика Крым/ТКУ РК "Служба автомобильных дорог Республики Крым"	Постоянное (бессрочное) пользование	Земли промышленности, энергетики, транспорта, связи, радиовещания, телевидения, информатики, земли для обеспечения космической деятельности, земли обороны, безопасности и земли иного специального назначения	Автомобильный транспорт	Существующий земельный участок полностью расположен в границах зоны размещения объекта.
475	471	90:02:150701:554	Республика Крым, р-н Белогорский, на территории с Муромское, лот №207 Муромский сельский совет	8 739	8 739	Мельник Неля Петровна	Общая долевая	Земли промышленности, энергетики, транспорта, связи, радиовещания, телевидения, информатики, земли для обеспечения космической деятельности, земли обороны, безопасности и земли иного специального назначения	Автомобильный транспорт	Существующий земельный участок полностью расположен в границах зоны размещения объекта. Образован из 90:02:150701:9.
476	472	90:02:000000:1362	Республика Крым, р-н Кировский, Муромское сельское поселение	962	962	Республика Крым/ТКУ РК "Служба автомобильных дорог Республики Крым"	Постоянное (бессрочное) пользование	Земли промышленности, энергетики, транспорта, связи, радиовещания, телевидения, информатики, земли для обеспечения космической деятельности, земли обороны, безопасности и земли иного специального назначения	Автомобильный транспорт	Существующий земельный участок полностью расположен в границах зоны размещения объекта.
477	473	90:02:150701:562	Республика Крым, р-н Кировский, Муромское сельское поселение	4 088	4 088	Республика Крым/ТКУ РК "Служба автомобильных дорог Республики Крым"	Постоянное (бессрочное) пользование	Земли промышленности, энергетики, транспорта, связи, радиовещания, телевидения, информатики, земли для обеспечения космической деятельности, земли обороны, безопасности и земли иного специального назначения	Автомобильный транспорт	Существующий земельный участок полностью расположен в границах зоны размещения объекта.
478	474	90:02:150701:523	Республика Крым, р-н Белогорский, с/с Муромский, КСП "им Калинина", лот № 188	2 261	2 261	Республика Крым/ТКУ РК "Служба автомобильных дорог Республики Крым"	Постоянное (бессрочное) пользование	Земли промышленности, энергетики, транспорта, связи, радиовещания, телевидения, информатики, земли для обеспечения космической деятельности, земли обороны, безопасности и земли иного специального назначения	Автомобильный транспорт	Существующий земельный участок полностью расположен в границах зоны размещения объекта.
479	475	90:02:150701:518	Республика Крым, р-н Белогорский, с/с Муромский, КСП "им Калинина", лот № 188	1 813	1 813	Республика Крым/ТКУ РК "Служба автомобильных дорог Республики Крым"	Постоянное (бессрочное) пользование	Земли промышленности, энергетики, транспорта, связи, радиовещания, телевидения, информатики, земли для обеспечения космической деятельности, земли обороны, безопасности и земли иного специального назначения	Автомобильный транспорт	Существующий земельный участок полностью расположен в границах зоны размещения объекта.
480	476	90:02:150701:516	Республика Крым, р-н Белогорский, с/с Муромский, КСП "им Калинина", лот № 188	1 639	1 639	Республика Крым/ТКУ РК "Служба автомобильных дорог Республики Крым"	Постоянное (бессрочное) пользование	Земли промышленности, энергетики, транспорта, связи, радиовещания, телевидения, информатики, земли для обеспечения космической деятельности, земли обороны, безопасности и земли иного специального назначения	Автомобильный транспорт	Существующий земельный участок полностью расположен в границах зоны размещения объекта.
481	477	90:02:150701:545	Республика Крым, р-н Белогорский, с/с Муромский, КСП "им. Калинина", лот № 188	1 677	1 677	Республика Крым/ТКУ РК "Служба автомобильных дорог Республики Крым"	Постоянное (бессрочное) пользование	Земли промышленности, энергетики, транспорта, связи, радиовещания, телевидения, информатики, земли для обеспечения космической деятельности, земли обороны, безопасности и земли иного специального назначения	Автомобильный транспорт	Существующий земельный участок полностью расположен в границах зоны размещения объекта.
482	478	90:02:150701:552	Республика Крым, р-н Белогорский, на территории Муромского сельского совета	1 002	1 002	Муслединова Азиме	Частная	Земли промышленности, энергетики, транспорта, связи, радиовещания, телевидения, информатики, земли для обеспечения космической деятельности, земли обороны, безопасности и земли иного специального назначения	Автомобильный транспорт	Существующий земельный участок полностью расположен в границах зоны размещения объекта. Образован из 90:02:000000:392.
483	479	90:02:150701:561	Республика Крым, р-н Белогорский, на территории Муромского сельского совета	948	948	Муслединов Исмаил Амедович	Частная	Земли промышленности, энергетики, транспорта, связи, радиовещания, телевидения, информатики, земли для обеспечения космической деятельности, земли обороны, безопасности и земли иного специального назначения	Автомобильный транспорт	Существующий земельный участок полностью расположен в границах зоны размещения объекта. Образован из 90:02:000000:393.
484	480	90:02:150701:506	Республика Крым, р-н Белогорский, на территории Муромского сельского совета	1 107	1 107	Республика Крым/ТКУ РК "Служба автомобильных дорог Республики Крым"	Постоянное (бессрочное) пользование	Земли промышленности, энергетики, транспорта, связи, радиовещания, телевидения, информатики, земли для обеспечения космической деятельности, земли обороны, безопасности и земли иного специального назначения	Автомобильный транспорт	Существующий земельный участок полностью расположен в границах зоны размещения объекта.

Приложение 2. Перечень земельных участков в границах зоны планируемого размещения линейного объекта: «Строительство и реконструкция автомобильной дороги Керчь – Феодосия – Белогорск – Симферополь – Бахчисарай – Севастополь (граница Бахчисарайского района)», этап 4 - Белогорский район

№ п/п	Условный номер земельного участка	Кадастровый (условный) номер существующего земельного участка	Адрес (местоположение) земельного участка	Площадь земельного участка по сведениям ЕГРН, кв.м.	Площадь земельного участка в ППО, кв.м.	Наименование правообладателя	Форма собственности	Категория земель	Разрешенное использование	Примечания
1	2	3	4	5	6	7	8	9	10	11
485	481	90:02:150701:540	Республика Крым, р-н Белогорский, с/с Муромский	824	824	Республика Крым/ТКУ РК "Служба автомобильных дорог Республики Крым"	Постоянное (бессрочное) пользование	Земли промышленности, энергетики, транспорта, связи, радиовещания, телевидения, информатики, земли для обеспечения космической деятельности, земли обороны, безопасности и земли иного специального назначения	Автомобильный транспорт	Существующий земельный участок полностью расположен в границах зоны размещения объекта.
486	482	90:02:150701:510	Республика Крым, р-н Белогорский, Муромский с/с	1 277	1 277	Муртазаев Серян Энверович	Частная	Земли промышленности, энергетики, транспорта, связи, радиовещания, телевидения, информатики, земли для обеспечения космической деятельности, земли обороны, безопасности и земли иного специального назначения	Автомобильный транспорт	Существующий земельный участок полностью расположен в границах зоны размещения объекта. Образован из 90:02:150701:217.
487	483	90:02:150701:501	Республика Крым, р-н Белогорский, Муромский с/с	1 260	1 260	Республика Крым/ТКУ РК "Служба автомобильных дорог Республики Крым"	Постоянное (бессрочное) пользование	Земли промышленности, энергетики, транспорта, связи, радиовещания, телевидения, информатики, земли для обеспечения космической деятельности, земли обороны, безопасности и земли иного специального назначения	Автомобильный транспорт	Существующий земельный участок полностью расположен в границах зоны размещения объекта.
488	484	90:02:150701:482	Республика Крым, р-н Белогорский, с/с Муромский, поле № 188, поле № 203	1 354	1 354	Ахвердян Григор Беникович	Частная	Земли промышленности, энергетики, транспорта, связи, радиовещания, телевидения, информатики, земли для обеспечения космической деятельности, земли обороны, безопасности и земли иного специального назначения	Автомобильный транспорт	Существующий земельный участок полностью расположен в границах зоны размещения объекта. Образован из 90:02:150701:84.
489	485	90:02:150701:535	Республика Крым, р-н Белогорский, с/с Муромский, лот № 188, лот № 203	1 109	1 109	Республика Крым/ТКУ РК "Служба автомобильных дорог Республики Крым"	Постоянное (бессрочное) пользование	Земли промышленности, энергетики, транспорта, связи, радиовещания, телевидения, информатики, земли для обеспечения космической деятельности, земли обороны, безопасности и земли иного специального назначения	Автомобильный транспорт	Существующий земельный участок полностью расположен в границах зоны размещения объекта.
490	486	90:02:150701:484	Республика Крым, р-н Белогорский, с/с Муромский, лот № 188, лот № 203	864	864	Асанова Гульсун Рефатовна	Частная	Земли промышленности, энергетики, транспорта, связи, радиовещания, телевидения, информатики, земли для обеспечения космической деятельности, земли обороны, безопасности и земли иного специального назначения	Автомобильный транспорт	Существующий земельный участок полностью расположен в границах зоны размещения объекта. Образован из 90:02:150701:106.
491	487	90:02:150701:471	Республика Крым, р-н Белогорский, с/с Муромский, лот № 188, лот № 203	738	738	Демьян Олег Николаевич	Частная	Земли промышленности, энергетики, транспорта, связи, радиовещания, телевидения, информатики, земли для обеспечения космической деятельности, земли обороны, безопасности и земли иного специального назначения	Автомобильный транспорт	Существующий земельный участок полностью расположен в границах зоны размещения объекта. Образован из 90:02:150701:105.
492	488	90:02:150701:475	Республика Крым, р-н Белогорский, Муромский с/с, лот № 188, лот № 203	696	696	Республика Крым/ТКУ РК "Служба автомобильных дорог Республики Крым"	Постоянное (бессрочное) пользование	Земли промышленности, энергетики, транспорта, связи, радиовещания, телевидения, информатики, земли для обеспечения космической деятельности, земли обороны, безопасности и земли иного специального назначения	Автомобильный транспорт	Существующий земельный участок полностью расположен в границах зоны размещения объекта.
493	489	90:02:150701:477	Республика Крым, р-н Белогорский, на территории Муромского сельского совета, лот 188	652	652	Республика Крым	Государственная	Земли промышленности, энергетики, транспорта, связи, радиовещания, телевидения, информатики, земли для обеспечения космической деятельности, земли обороны, безопасности и земли иного специального назначения	Автомобильный транспорт	Существующий земельный участок полностью расположен в границах зоны размещения объекта.
494	490	90:02:150701:469	Республика Крым, р-н Белогорский, на территории Муромского сельского совета, лот № 188	578	578	Республика Крым	Государственная	Земли промышленности, энергетики, транспорта, связи, радиовещания, телевидения, информатики, земли для обеспечения космической деятельности, земли обороны, безопасности и земли иного специального назначения	Автомобильный транспорт	Существующий земельный участок полностью расположен в границах зоны размещения объекта.
495	491	90:02:150701:478	Республика Крым, р-н Белогорский, на территории Муромского сельского совета, лот № 188	501	501	Республика Крым	Государственная	Земли промышленности, энергетики, транспорта, связи, радиовещания, телевидения, информатики, земли для обеспечения космической деятельности, земли обороны, безопасности и земли иного специального назначения	Автомобильный транспорт	Существующий земельный участок полностью расположен в границах зоны размещения объекта.
496	492	90:02:150701:472	Республика Крым, р-н Белогорский, на территории Муромского сельского совета, лот №188	493	493	Республика Крым	Государственная	Земли промышленности, энергетики, транспорта, связи, радиовещания, телевидения, информатики, земли для обеспечения космической деятельности, земли обороны, безопасности и земли иного специального назначения	Автомобильный транспорт	Существующий земельный участок полностью расположен в границах зоны размещения объекта.

Приложение 2. Перечень земельных участков в границах зоны планируемого размещения линейного объекта: «Строительство и реконструкция автомобильной дороги Керчь – Феодосия – Белогорск – Симферополь – Бахчисарай – Севастополь (граница Бахчисарайского района)», этап 4 - Белогорский район										
№ п/п	Условный номер земельного участка	Кадастровый (условный) номер существующего земельного участка	Адрес (местоположение) земельного участка	Площадь земельного участка по сведениям ЕГРН, кв.м.	Площадь земельного участка в ППО, кв.м.	Наименование правообладателя	Форма собственности	Категория земель	Разрешенное использование	Примечания
1	2	3	4	5	6	7	8	9	10	11
497	493	90:02:150701:466	Республика Крым, р-н Белогорский, Муромский сельский совет, Лот 188	487	487	Республика Крым	Государственная	Земли промышленности, энергетики, транспорта, связи, радиовещания, телевидения, информатики, земли для обеспечения космической деятельности, земли обороны, безопасности и земли иного специального назначения	Автомобильный транспорт	Существующий земельный участок полностью расположен в границах зоны размещения объекта.
498	494	90:02:150701:486	Республика Крым, р-н Белогорский, на территории Муромского сельского совета, лот № 188	861	861	Республика Крым	Государственная	Земли промышленности, энергетики, транспорта, связи, радиовещания, телевидения, информатики, земли для обеспечения космической деятельности, земли обороны, безопасности и земли иного специального назначения	Автомобильный транспорт	Существующий земельный участок полностью расположен в границах зоны размещения объекта.
499	495	90:02:150701:515	Республика Крым, р-н Белогорский, Муромский с/с	11 511	11 511	Республика Крым	Государственная	Земли промышленности, энергетики, транспорта, связи, радиовещания, телевидения, информатики, земли для обеспечения космической деятельности, земли обороны, безопасности и земли иного специального назначения	Автомобильный транспорт	Существующий земельный участок полностью расположен в границах зоны размещения объекта.
500	496	90:02:150701:563	Республика Крым, р-н Кировский, Муромское сельское поселение	5	5	Республика Крым/ГКУ РК "Служба автомобильных дорог Республики Крым"	Постоянное (бессрочное) пользование	Земли промышленности, энергетики, транспорта, связи, радиовещания, телевидения, информатики, земли для обеспечения космической деятельности, земли обороны, безопасности и земли иного специального назначения	Автомобильный транспорт	Существующий земельный участок полностью расположен в границах зоны размещения объекта.
501	497	90:02:150601:610	Республика Крым, р-н Белогорский, с/с Муромский	47	47	Республика Крым/ГКУ РК "Служба автомобильных дорог Республики Крым"	Постоянное (бессрочное) пользование	Земли промышленности, энергетики, транспорта, связи, радиовещания, телевидения, информатики, земли для обеспечения космической деятельности, земли обороны, безопасности и земли иного специального назначения	Автомобильный транспорт	Существующий земельный участок полностью расположен в границах зоны размещения объекта.
502	498	90:02:150601:621	Республика Крым, р-н Белогорский, за границами населенных пунктов Муромского сельского совета, из земель бывшего КСП им. Калинина, лот № 33а	2 129	2 129	Республика Крым/ГКУ РК "Служба автомобильных дорог Республики Крым"	Постоянное (бессрочное) пользование	Земли промышленности, энергетики, транспорта, связи, радиовещания, телевидения, информатики, земли для обеспечения космической деятельности, земли обороны, безопасности и земли иного специального назначения	Автомобильный транспорт	Существующий земельный участок полностью расположен в границах зоны размещения объекта.
503	499	90:02:150601:618	Республика Крым, р-н Белогорский, за границами населенных пунктов Муромского сельского совета, из земель бывшего КСП им. Калинина лот № 33б	1 898	1 898	Республика Крым/ГКУ РК "Служба автомобильных дорог Республики Крым"	Постоянное (бессрочное) пользование	Земли промышленности, энергетики, транспорта, связи, радиовещания, телевидения, информатики, земли для обеспечения космической деятельности, земли обороны, безопасности и земли иного специального назначения	Автомобильный транспорт	Существующий земельный участок полностью расположен в границах зоны размещения объекта.
504	500	90:02:150701:508	Республика Крым, р-н Белогорский, за границами населенных пунктов Муромского сельского совета, из земель бывшего КСП им. Калинина лот № 185	9 900	9 900	Республика Крым/ГКУ РК "Служба автомобильных дорог Республики Крым"	Постоянное (бессрочное) пользование	Земли промышленности, энергетики, транспорта, связи, радиовещания, телевидения, информатики, земли для обеспечения космической деятельности, земли обороны, безопасности и земли иного специального назначения	Автомобильный транспорт	Существующий земельный участок полностью расположен в границах зоны размещения объекта.
505	501	90:02:150601:615	Республика Крым, р-н Белогорский, с/с Муромский	5 003	5 003	Деньга Валентина Николаевна	Частная	Земли промышленности, энергетики, транспорта, связи, радиовещания, телевидения, информатики, земли для обеспечения космической деятельности, земли обороны, безопасности и земли иного специального назначения	Автомобильный транспорт	Существующий земельный участок полностью расположен в границах зоны размещения объекта. Образован из 90:02:150601:287.
506	502	90:02:150701:550	р-н Белогорский, на территории Муромского сельского поселения, КСП им Калинина, лот № 187	3 656	3 656	Арутюнян Койрун Сандроевич	Частная	Земли промышленности, энергетики, транспорта, связи, радиовещания, телевидения, информатики, земли для обеспечения космической деятельности, земли обороны, безопасности и земли иного специального назначения	Автомобильный транспорт	Существующий земельный участок полностью расположен в границах зоны размещения объекта. Образован из 90:02:150701:465.
507	503	90:02:150701:513	Республика Крым, р-н Белогорский, на территории Муромского сельского поселения, КСП им. Калинина, лот № 187	7 189	7 189	Арутюнян Койрун Сандроевич	Частная	Земли промышленности, энергетики, транспорта, связи, радиовещания, телевидения, информатики, земли для обеспечения космической деятельности, земли обороны, безопасности и земли иного специального назначения	Автомобильный транспорт	Существующий земельный участок полностью расположен в границах зоны размещения объекта. Образован из 90:02:150701:464.
508	504	90:02:150601:667	Республика Крым, р-н Белогорский, с/с Муромский, КСП "им Калинина", лот № 82	1 315	1 315	Огий Сергей Владимирович	Частная	Земли промышленности, энергетики, транспорта, связи, радиовещания, телевидения, информатики, земли для обеспечения космической деятельности, земли обороны, безопасности и земли иного специального назначения	Автомобильный транспорт	Существующий земельный участок полностью расположен в границах зоны размещения объекта. Образован из 90:02:150601:581.
509	505	90:02:150701:112	Республика Крым, Белогорский р-н, Муромский с/с, поле № 144, участок № 2; поле № 119, участок № 1	5 624	5 624	Республика Крым	Государственная	Земли сельскохозяйственного назначения	Ведение личного подсобного хозяйства на полевых участках	Существующий земельный участок полностью расположен в границах зоны размещения объекта.

Приложение 2. Перечень земельных участков в границах зоны планируемого размещения линейного объекта: «Строительство и реконструкция автомобильной дороги Керчь – Феодосия – Белогорск – Симферополь – Бахчисарай – Севастополь (граница Бахчисарайского района)», этап 4 - Белогорский район

№ п/п	Условный номер земельного участка	Кадастровый (условный) номер существующего земельного участка	Адрес (местоположение) земельного участка	Площадь земельного участка по сведениям ЕГРН, кв.м.	Площадь земельного участка в ППО, кв.м.	Наименование правообладателя	Форма собственности	Категория земель	Разрешенное использование	Примечания
1	2	3	4	5	6	7	8	9	10	11
510	506	90:02:150601:669	Республика Крым, р-н Белогорский, за границами населенных пунктов Муромского сельского совета, на территории земель бывшего КСП "им Калинина", лот №117	20 137	20 137	Канивец Дмитрий Георгиевич	Частная	Земли промышленности, энергетики, транспорта, связи, радиовещания, телевидения, информатики, земли для обеспечения космической деятельности, земли обороны, безопасности и земли иного специального назначения	Автомобильный транспорт	Существующий земельный участок полностью расположен в границах зоны размещения объекта. Образован из 90:02:150601:638.
511	507	90:02:150601:617	Республика Крым, р-н Белогорский, Муромский сельский совет, на поле № 116	1 861	1 861	Республика Крым/ТКУ РК "Служба автомобильных дорог Республики Крым"	Постоянное (бессрочное) пользование	Земли промышленности, энергетики, транспорта, связи, радиовещания, телевидения, информатики, земли для обеспечения космической деятельности, земли обороны, безопасности и земли иного специального назначения	Автомобильный транспорт	Существующий земельный участок полностью расположен в границах зоны размещения объекта.
512	508	90:02:150601:631	Республика Крым, р-н Белогорский, с/с Муромский, КСП "им.Калинина", лот № 75	3 710	3 710	Республика Крым/ТКУ РК "Служба автомобильных дорог Республики Крым"	Постоянное (бессрочное) пользование	Земли промышленности, энергетики, транспорта, связи, радиовещания, телевидения, информатики, земли для обеспечения космической деятельности, земли обороны, безопасности и земли иного специального назначения	Автомобильный транспорт	Существующий земельный участок полностью расположен в границах зоны размещения объекта.
513	509	90:02:150102:745	Республика Крым, р-н Кировский, с. Муромское	9 653	9 653	Республика Крым/ТКУ РК "Служба автомобильных дорог Республики Крым"	Постоянное (бессрочное) пользование	Земли населённых пунктов	Автомобильный транспорт	Существующий земельный участок полностью расположен в границах зоны размещения объекта.
514	510	90:02:150102:736	Республика Крым, р-н Белогорский, с Муромское, ул Почтовая	2 911	2 911	Муниципальное образование Муромское сельское поселение Белогорского района Республики Крым	Муниципальная	Земли населённых пунктов	Для иных видов использования, характерных для населенных пунктов; Автомобильный транспорт	Существующий земельный участок полностью расположен в границах зоны размещения объекта.
515	511	90:02:150601:648	Республика Крым, р-н Белогорский, с/с Муромский, за пределами населенного пункта	4 429	4 429	Рябенко Екатерина Федоровна	Общая долевая	Земли промышленности, энергетики, транспорта, связи, радиовещания, телевидения, информатики, земли для обеспечения космической деятельности, земли обороны, безопасности и земли иного специального назначения	Автомобильный транспорт	Существующий земельный участок полностью расположен в границах зоны размещения объекта. Образован из 90:02:150601:378.
516	512	90:02:150601:671	Республика Крым, р-н Белогорский, за границами Муромского сельского совета, из земель бывшего КСП "им Калинина", лот №109	2 264	2 264	Иванов Дмитрий Николаевич	Частная	Земли промышленности, энергетики, транспорта, связи, радиовещания, телевидения, информатики, земли для обеспечения космической деятельности, земли обороны, безопасности и земли иного специального назначения	Автомобильный транспорт	Существующий земельный участок полностью расположен в границах зоны размещения объекта. Образован из 90:02:150601:595.
517	513	90:02:150601:613	Республика Крым, р-н Белогорский, за границами населенных пунктов Муромского сельского совета, из земель бывшего КСП "им. Калинина", лот №109	1 482	1 482	Арутюнян Койрун Сендроевич	Частная	Земли промышленности, энергетики, транспорта, связи, радиовещания, телевидения, информатики, земли для обеспечения космической деятельности, земли обороны, безопасности и земли иного специального назначения	Автомобильный транспорт	Существующий земельный участок полностью расположен в границах зоны размещения объекта. Образован из 90:02:150601:535.
518	514	90:02:150601:585	Республика Крым, р-н Белогорский, с/с Муромский	2 112	2 112	Республика Крым/ТКУ РК "Служба автомобильных дорог Республики Крым"	Постоянное (бессрочное) пользование	Земли промышленности, энергетики, транспорта, связи, радиовещания, телевидения, информатики, земли для обеспечения космической деятельности, земли обороны, безопасности и земли иного специального назначения	Автомобильный транспорт	Существующий земельный участок полностью расположен в границах зоны размещения объекта.
519	515	90:02:000000:1443	Республика Крым, р-н Кировский, с. Муромское	23 175	23 175	Республика Крым/ТКУ РК "Служба автомобильных дорог Республики Крым"	Постоянное (бессрочное) пользование	Земли населённых пунктов	Автомобильный транспорт	Существующий земельный участок полностью расположен в границах зоны размещения объекта.
520	516	90:02:150102:754	Республика Крым, р-н Белогорский, с Муромское, ул Черкасская	54	54	Муниципальное образование Муромское сельское поселение Белогорского района Республики Крым	Муниципальная	Земли населённых пунктов	Для иных видов использования, характерных для населенных пунктов; Земельные участки (территории) общего пользования	Существующий земельный участок полностью расположен в границах зоны размещения объекта.
521	517	90:02:150102:17	Республика Крым, Белогорский район, с Муромское, ул Черкасская, д 1а	560	560	Муниципальное образование Муромское сельское поселение Белогорского района Республики Крым	Муниципальная	Земли населённых пунктов	Транспорт	Существующий земельный участок полностью расположен в границах зоны размещения объекта.
522	518	90:02:150101:775	Республика Крым, р-н Белогорский, с Муромское, ул Черкасская	777	777	Муниципальное образование Муромское сельское поселение Белогорского района Республики Крым	Муниципальная	Земли населённых пунктов	Для иных видов использования, характерных для населенных пунктов; Автомобильный транспорт	Существующий земельный участок полностью расположен в границах зоны размещения объекта.
523	519	90:02:150601:658	Республика Крым, р-н Белогорский, на территории Муромского сельского совета	1 474	1 474	Тарзан Павел сандрикович	Частная	Земли промышленности, энергетики, транспорта, связи, радиовещания, телевидения, информатики, земли для обеспечения космической деятельности, земли обороны, безопасности и земли иного специального назначения	Автомобильный транспорт	Существующий земельный участок полностью расположен в границах зоны размещения объекта. Образован из 90:02:000000:623.

Приложение 2. Перечень земельных участков в границах зоны планируемого размещения линейного объекта: «Строительство и реконструкция автомобильной дороги Керчь – Феодосия – Белогорск – Симферополь – Бахчисарай – Севастополь (граница Бахчисарайского района)», этап 4 - Белогорский район

№ п/п	Условный номер земельного участка	Кадастровый (условный) номер существующего земельного участка	Адрес (местоположение) земельного участка	Площадь земельного участка по сведениям ЕГРН, кв.м.	Площадь земельного участка в ППО, кв.м.	Наименование правообладателя	Форма собственности	Категория земель	Разрешенное использование	Примечания
1	2	3	4	5	6	7	8	9	10	11
524	520	90:02:150601:660	Республика Крым, р-н Белогорский, за границами населенных пунктов Муромского сельского совета, из земель бывшего КСП им Калинина лот № 110	2 913	2 913	Республика Крым/ТКУ РК "Служба автомобильных дорог Республики Крым"	Постоянное (бессрочное) пользование	Земли промышленности, энергетики, транспорта, связи, радиовещания, телевидения, информатики, земли для обеспечения космической деятельности, земли обороны, безопасности и земли иного специального назначения	Автомобильный транспорт	Существующий земельный участок полностью расположен в границах зоны размещения объекта.
525	521	90:02:150701:534	Республика Крым, р-н Белогорский, с/с Муромский, поле № 6	1 201	1 201	Республика Крым/ТКУ РК "Служба автомобильных дорог Республики Крым"	Постоянное (бессрочное) пользование	Земли промышленности, энергетики, транспорта, связи, радиовещания, телевидения, информатики, земли для обеспечения космической деятельности, земли обороны, безопасности и земли иного специального назначения	Автомобильный транспорт	Существующий земельный участок полностью расположен в границах зоны размещения объекта.
526	522	90:02:150701:500	Республика Крым, р-н Белогорский, с/с Муромский, поле № 6	1 176	1 176	Османова Зоре Рустамовна	Частная	Земли промышленности, энергетики, транспорта, связи, радиовещания, телевидения, информатики, земли для обеспечения космической деятельности, земли обороны, безопасности и земли иного специального назначения	Автомобильный транспорт	Существующий земельный участок полностью расположен в границах зоны размещения объекта. Образован из 90:02:150701:322.
527	523	90:02:150701:539	Республика Крым, р-н Белогорский, Муромский сельский совет, поле № 6	1 089	1 089	Садыкова Лилия Рустамовна	Частная	Земли промышленности, энергетики, транспорта, связи, радиовещания, телевидения, информатики, земли для обеспечения космической деятельности, земли обороны, безопасности и земли иного специального назначения	Автомобильный транспорт	Существующий земельный участок полностью расположен в границах зоны размещения объекта. Образован из 90:02:150701:331.
528	524	90:02:150701:549	Республика Крым, р-н Белогорский, с/с Муромский, поле № 6	1 011	1 011	Республика Крым/ТКУ РК "Служба автомобильных дорог Республики Крым"	Постоянное (бессрочное) пользование	Земли промышленности, энергетики, транспорта, связи, радиовещания, телевидения, информатики, земли для обеспечения космической деятельности, земли обороны, безопасности и земли иного специального назначения	Автомобильный транспорт	Существующий земельный участок полностью расположен в границах зоны размещения объекта.
529	525	90:02:150701:522	Республика Крым, р-н Белогорский, Муромский с/с, поле № 6	933	933	Республика Крым	Государственная	Земли промышленности, энергетики, транспорта, связи, радиовещания, телевидения, информатики, земли для обеспечения космической деятельности, земли обороны, безопасности и земли иного специального назначения	Автомобильный транспорт	Существующий земельный участок полностью расположен в границах зоны размещения объекта.
530	526	90:02:150701:505	Республика Крым, р-н Белогорский, Муромский с/с, поле № 6	846	846	Республика Крым	Государственная	Земли промышленности, энергетики, транспорта, связи, радиовещания, телевидения, информатики, земли для обеспечения космической деятельности, земли обороны, безопасности и земли иного специального назначения	Автомобильный транспорт	Существующий земельный участок полностью расположен в границах зоны размещения объекта.
531	527	90:02:150701:565	Республика Крым, р-н Кировский, Муромское сельское поселение	1 275	1 275	Республика Крым/ТКУ РК "Служба автомобильных дорог Республики Крым"	Постоянное (бессрочное) пользование	Земли промышленности, энергетики, транспорта, связи, радиовещания, телевидения, информатики, земли для обеспечения космической деятельности, земли обороны, безопасности и земли иного специального назначения	Автомобильный транспорт	Существующий земельный участок полностью расположен в границах зоны размещения объекта.
532	528	90:02:150701:574	Республика Крым, р-н Белогорский, с Муромское, поле №6	653	653	Республика Крым/ТКУ РК "Служба автомобильных дорог Республики Крым"	Постоянное (бессрочное) пользование	Земли промышленности, энергетики, транспорта, связи, радиовещания, телевидения, информатики, земли для обеспечения космической деятельности, земли обороны, безопасности и земли иного специального назначения	Автомобильный транспорт	Существующий земельный участок полностью расположен в границах зоны размещения объекта.
533	529	90:02:150701:564	Республика Крым, р-н Кировский, Муромское сельское поселение	967	967	Республика Крым/ТКУ РК "Служба автомобильных дорог Республики Крым"	Постоянное (бессрочное) пользование	Земли промышленности, энергетики, транспорта, связи, радиовещания, телевидения, информатики, земли для обеспечения космической деятельности, земли обороны, безопасности и земли иного специального назначения	Автомобильный транспорт	Существующий земельный участок полностью расположен в границах зоны размещения объекта.
534	530	90:02:150701:567	Республика Крым, р-н Белогорский, за пределами населенных пунктов Муромского сельского совета, поле № б/н	710	710	Республика Крым/ТКУ РК "Служба автомобильных дорог Республики Крым"	Постоянное (бессрочное) пользование	Земли промышленности, энергетики, транспорта, связи, радиовещания, телевидения, информатики, земли для обеспечения космической деятельности, земли обороны, безопасности и земли иного специального назначения	Автомобильный транспорт	Существующий земельный участок полностью расположен в границах зоны размещения объекта. Образован из 90:02:150701:497.
535	531	90:02:150701:572	Республика Крым, р-н Белогорский, за пределами населенных пунктов Муромского сельского совета, поле № б/н	587	587	Республика Крым	Государственная	Земли населённых пунктов	Для размещения иных объектов промышленности, энергетики, транспорта, связи, радиовещания, телевидения, информатики, обеспечения космической деятельности, обороны, безопасности и иного специального назначения; Автомобильный транспорт	Существующий земельный участок полностью расположен в границах зоны размещения объекта.

Приложение 2. Перечень земельных участков в границах зоны планируемого размещения линейного объекта: «Строительство и реконструкция автомобильной дороги Керчь – Феодосия – Белогорск – Симферополь – Бахчисарай – Севастополь (граница Бахчисарайского района)», этап 4 - Белогорский район

№ п/п	Условный номер земельного участка	Кадастровый (условный) номер существующего земельного участка	Адрес (местоположение) земельного участка	Площадь земельного участка по сведениям ЕГРН, кв.м.	Площадь земельного участка в ППО, кв.м.	Наименование правообладателя	Форма собственности	Категория земель	Разрешенное использование	Примечания
1	2	3	4	5	6	7	8	9	10	11
536	532	90:02:150701:566	Республика Крым, р-н Белогорский, за пределами населенных пунктов Муромского сельского совета, поле № 6/н	97	97	Республика Крым/ТКУ РК "Служба автомобильных дорог Республики Крым"	Постоянное (бессрочное) пользование	Земли промышленности, энергетики, транспорта, связи, радиовещания, телевидения, информатики, земли для обеспечения космической деятельности, земли обороны, безопасности и земли иного специального назначения	Автомобильный транспорт	Существующий земельный участок полностью расположен в границах зоны размещения объекта.
537	533	90:02:150701:533	Республика Крым, р-н Белогорский, с/с Муромский, поле № 6	443	443	Республика Крым/ТКУ РК "Служба автомобильных дорог Республики Крым"	Постоянное (бессрочное) пользование	Земли промышленности, энергетики, транспорта, связи, радиовещания, телевидения, информатики, земли для обеспечения космической деятельности, земли обороны, безопасности и земли иного специального назначения	Автомобильный транспорт	Существующий земельный участок полностью расположен в границах зоны размещения объекта.
538	534(1)	90:02:030401:2193	Республика Крым, Белогорский р-н, Ароматновский с/с	4868	460	Кузьмичук Николай Тимофеевич	Частная	Земли сельскохозяйственного назначения	Ведение личного подсобного хозяйства на полевых участках	Образуемый земельный участок частично расположен в границах зоны размещения объекта. Способ образования - путем раздела исходного земельного участка.

Приложение 3. Перечень земельных участков, в отношении которых устанавливается публичный сервитут под размещение инженерных сооружений для целей строительства объекта:
«Строительство и реконструкция автомобильной дороги Керчь – Феодосия – Белогорск – Симферополь – Бахчисарай – Севастополь (граница Бахчисарайского района)», этап 4 - Белогорский район

№ п/п	Условный номер земельного участка	Кадастровый номер существующего земельного участка	Площадь земельного участка по сведениям ЕГРН, кв.м.	Площадь обременения, кв.м.	Адрес (местоположение) земельного участка	Категория земель	Разрешенное использование	Форма собственности	Примечание
1	2	3	4	5	6	7	8	9	10
1	560	90:02:021001:840	1 000	133	Республика Крым, Белогорский р-н, Зуйский с/с, снт Оптимист, уч 29, за пределами населенного пункта	Земли сельскохозяйственного назначения	Ведение садоводства	Частная	
2	561	90:02:021001:2599	90 201	2 126	Республика Крым, за границами населенных пунктов, на территории Зуйского сельского поселения Белогорского района Республики Крым	Земли сельскохозяйственного назначения	Научное обеспечение сельского хозяйства, обеспечение сельскохозяйственного производства	Государственная/постоянное (бессрочное) пользование	
3	562	90:02:020103:3779	33 335	368	Республика Крым, р-н Белогорский, Зуйское сельское поселение, пгт Зуя	Земли населённых пунктов	Обеспечение научной деятельности	Муниципальная/постоянное (бессрочное) пользование	
4	563	90:02:020103:3590	3 832	4	р-н Белогорский, пгт Зуя, ул Дачная	Земли населённых пунктов	Земельные участки (территории) общего пользования	Муниципальная	
5	564	90:02:021001:2511	7 503	4	Республика Крым, р-н Белогорский, с/с Зуйский, лот 69	Земли сельскохозяйственного назначения	Растениеводство	Государственная	Образован из 90:02:021001:373
6	565	90:02:021001:2512	309	3	Республика Крым, р-н Белогорский, с/с Зуйский, лот 69	Земли сельскохозяйственного назначения	Растениеводство	Государственная	Образован из 90:02:021001:373
7	566	90:02:021001:2363	15 530	441	Республика Крым, р-н Белогорский, на территории Зуйского поселкового совета	Земли сельскохозяйственного назначения	Растениеводство	Частная	
8	567	90:02:020103:1140	1 180	2	Республика Крым, Белогорский р-н, пгт Зуя, ул Киевская, д 16	Земли населённых пунктов	Для индивидуального жилищного строительства	Сведения отсутствуют	
9	568	90:02:020103:107	1 034	4	Республика Крым, р-н Белогорский, на территории Зуйского поселкового совета, пгт Зуя, ул Огуз-хан, 21	Земли населённых пунктов	Индивидуальное жилищное строительство	Общая долевая собственность	
10	569	90:02:020103:859	1 191	18	Республика Крым, Белогорский р-н, пгт Зуя, ул Джафер Сейдамет, д 28	Земли населённых пунктов	Для индивидуального жилищного строительства	Частная	
11	570	90:02:020103:149	1 149	31	Республика Крым, Белогорский район, п Зуя, ул Джафер Сейдамет, 35	Земли населённых пунктов	Индивидуальное жилищное строительство	Частная	
12	571	90:02:020103:1278	1 351	403	Республика Крым, Белогорский р-н, пгт Зуя, ул Керченская, д 5	Земли населённых пунктов	Для индивидуального жилищного строительства	Частная	
13	572	90:02:020103:222	801	29	Республика Крым, р-н Белогорский, пгт Зуя, ул Номан Челяби Джихан, 40	Земли населённых пунктов	Индивидуальное жилищное строительство	Частная	
14	573	90:02:020103:220	801	305	Республика Крым, р-н Белогорский, пгт Зуя, ул Номан Челяби Джихан, 42	Земли населённых пунктов	Индивидуальное жилищное строительство	Частная	Подлежит изъятию для государственных нужд в соответствии с распоряжением Совета министров Республики Крым №763-р от 26.06.2019
15	574	90:02:020103:3642	4 837	61	Республика Крым, р-н Белогорский, пгт Зуя, ул Номан Челяби Джихан	Земли населённых пунктов	Земельные участки (территории) общего пользования	Муниципальная	
16	575	90:02:020103:318	1 000	1	Республика Крым, р-н Белогорский, пгт Зуя, ул Номан Челяби Джихан, 35	Земли населённых пунктов	Индивидуальное жилищное строительство	Частная	
17	576	90:02:020103:1150	25 000	1 194	Республика Крым, Белогорский р-н, пгт Зуя, ул Речная, д 27	Земли населённых пунктов	Рынки	Муниципальная	

18	577	90:02:000000:983	209 653	82	Республика Крым, р-н Белогорский, Зеленогорское сельское поселение	Земли промышленности, энергетики, транспорта, связи, радиовещания, телевидения, информатики, земли для обеспечения космической деятельности, земли обороны, безопасности и земли иного специального назначения	Автомобильный транспорт	Государственная/постоянное (бессрочное) пользование	
19	578	90:02:021001:2422	29 805	3 591	Республика Крым, р-н Белогорский, на территории Зуйского поселкового совета	Земли сельскохозяйственного назначения	Сельскохозяйственное использование	Частная	
20	579	90:02:021001:2385	24 059	4 522	Республика Крым, р-н Белогорский, на территории Зуйского поселкового совета	Земли сельскохозяйственного назначения	Сельскохозяйственное использование	Частная	Образован из 90:02:000000:128
21	580	90:02:021001:2417	13 650	1 481	Республика Крым, р-н Белогорский, Зуйский с/с	Земли сельскохозяйственного назначения	Сельскохозяйственное использование	Общая долевая собственность	
22	581	90:02:110301:19	11 388 884	18 992	Республика Крым, Белогорский р-н, Крымскорозовский с/с	Категория не установлена	-	Государственная/Постоянное (бессрочное) пользование	
23	582	90:02:021001:453	777	19	Республика Крым, Белогорский р-н, Зуйский с/с, пгт Зуя	Земли населённых пунктов	Трубопроводный транспорт	Сведения отсутствуют	
24	583	90:02:020101:1998	72 952	507	Республика Крым, р-н Белогорский, пгт Зуя, участок 1	Земли населённых пунктов	Среднеэтажная жилая застройка	Муниципальная/аренда	
25	584	90:02:021001:2603	24 725	33	Республика Крым, р-н Белогорский, с/с Зуйский, поле № 245, поле № 266	Земли сельскохозяйственного назначения	Ведение личного подсобного хзяйства на полевых участках	Частная	Образован из 90:02:021001:1305
26	585	90:02:110101:949	623	14	Республика Крым, р-н Белогорский, с Крымская Роза, ул Шоссейная	Земли населённых пунктов	Общественное питание	Муниципальная	
27	586	90:02:110101:945	9 407	49	Республика Крым, р-н Белогорский, с Крымская Роза, ул Шоссейная	Земли населённых пунктов	Общественное питание	Муниципальная	
28	587	90:02:110301:1	2 532	150	Республика Крым, Белогорский район, Крымскорозовский сельский совет, за границами населенного пункта	Категория не установлена	-	Сведения отсутствуют	
29	588	90:02:000000:498	6 455 051	1 999	р-н Белогорский, за границами населенных пунктов Крымскорозовского сельского поселения	Земли сельскохозяйственного назначения	Для сельскохозяйственного производства; Сельскохозяйственное использование	Государственная/постоянное (бессрочное) пользование	
30	589	90:02:110101:422	1 600	53	Республика Крым, р-н Белогорский, с Крымская Роза, ул Павличенко, № 1К	Земли населённых пунктов	Коммунальное обслуживание	Муниципальная/аренда	
31	590	90:02:000000:503	40 363	791	Республика Крым, Белогорский район, за границами населенных пунктов Крымскорозовского сельского поселения	Земли сельскохозяйственного назначения	Сельскохозяйственное использование	Государственная/постоянное (бессрочное) пользование	
32	591	90:02:030401:134	84 164	185	Республика Крым, р-н Белогорский, за границами населенных пунктов Ароматновского сельского совета, участок № 2	Земли промышленности, энергетики, транспорта, связи, радиовещания, телевидения, информатики, земли для обеспечения космической деятельности, земли обороны, безопасности и земли иного специального назначения	Автомобильный транспорт	Государственная/аренда	
33	592	90:02:030401:2193	4 868	687	Республика Крым, Белогорский р-н, Ароматновский с/с	Земли сельскохозяйственного назначения	Ведение личного подсобного хозяйства на полевых участках	Частная	
34	593	90:02:000000:1345	332 861	265	Республика Крым, р-н Белогорский, с/п Ароматновское, за границами населенных пунктов	Земли сельскохозяйственного назначения	Сельскохозяйственное использование	Государственная	
35	594	90:02:180105:46	1 650	222	р-н Белогорский, с Цветочное, ул Селимова, 1	Земли населённых пунктов	Индивидуальное жилищное строительство	Частная	
36	595	90:02:180105:152	5 373	176	Республика Крым, Белогорский район, с Цветочное, ул Достлукъ, 3	Земли населённых пунктов	Религиозное использование	Муниципальная	
37	596	90:02:030401:3531	10 381	1 624	Республика Крым, Белогорский р-н, Ароматновский с/с	Земли сельскохозяйственного назначения	Ведение личного подсобного хозяйства на полевых участках	Частная	
38	597	90:02:030401:4039	20 507	1 806	Республика Крым, р-н Белогорский, с/с Ароматновский	Земли сельскохозяйственного назначения	Ведение личного подсобного хозяйства на полевых участках	Частная	
39	598	90:02:030401:4092	24 391	105	Республика Крым, Белогорский р-н, Ароматновский с/с	Земли сельскохозяйственного назначения	Ведение личного подсобного хозяйства на полевых участках	Частная	Образован из 90:02:030401:817
40	599	90:02:030401:856	24 305	1 371	Республика Крым, Белогорский р-н, Ароматновский с/с	Земли сельскохозяйственного назначения	Ведение личного подсобного хозяйства на полевых участках	Частная	

41	600	90:02:030401:4042	55 261	1 192	Республика Крым, р-н Белогорский, с/с Ароматновский	Земли сельскохозяйственного назначения	Ведение личного подсобного хозяйства на полевых участках	Частная	
42	601	90:02:030401:4091	56 000	1 769	Республика Крым, р-н Белогорский, с/с Ароматновский	Земли сельскохозяйственного назначения	Ведение личного подсобного хозяйства на полевых участках	Частная	Образован из 90:02:030401:2958
43	602	90:02:030401:4078	20 131	774	Республика Крым, р-н Белогорский, с/с Ароматновский	Земли сельскохозяйственного назначения	Сельскохозяйственное использование	Частная	
44	603	90:02:030401:4085	26 235	2 187	Республика Крым, р-н Белогорский, с/с Ароматновский	Земли сельскохозяйственного назначения	Ведение личного подсобного хозяйства на полевых участках	Частная	
45	604	90:02:030401:4109	35 032	2 377	Республика Крым, р-н Белогорский, на территории Ароматновского сельского совета	Земли сельскохозяйственного назначения	Растениеводство	Частная	Образован из 90:02:030401:506
46	605	90:02:030401:4080	38 543	2 053	Республика Крым, р-н Белогорский, Ароматновский с/с	Земли сельскохозяйственного назначения	Ведение личного подсобного хозяйства на полевых участках	Частная	
47	606	90:02:030401:4083	37 476	982	Республика Крым, р-н Белогорский, с/с Ароматновский	Земли сельскохозяйственного назначения	Ведение личного подсобного хозяйства на полевых участках	Частная	Образован из 90:02:030401:3376
48	607	90:02:071101:2646	20 122	1 593	Республика Крым, р-н Белогорский, на территории Зеленогорского сельского совета, контур №27	Земли сельскохозяйственного назначения	Растениеводство	Частная/аренда	
49	608	90:02:071101:2626	20 299	6 841	Республика Крым, р-н Белогорский, с/с Зеленогорский	Земли сельскохозяйственного назначения	Сельскохозяйственное использование	Частная	Образован из 90:02:071101:1204
50	609	90:02:071101:758	22 200	1 039	Республика Крым, р-н Белогорский, на территории Зеленогорского сельского совета, контур №27, участок №545	Земли сельскохозяйственного назначения	Сельскохозяйственное использование	Частная/аренда	
51	610	90:02:000000:836	22 202	6 639	Республика Крым, р-н Белогорский, на территории Зеленогорского с/с, из земель КСП "Агрофирма "Зеленогорск", контур №27, участок №544	Земли сельскохозяйственного назначения	Сельскохозяйственное использование	Общая долевая собственность/ аренда	
52	611	90:02:071101:726	22 191	5 215	Республика Крым, Белогорский район, на территории Зеленогорского сельского совета, контур № 27, участок № 543	Земли сельскохозяйственного назначения	Сельскохозяйственное использование	Частная/аренда	
53	612	90:02:071101:813	22 180	844	Белогорский район, на территории Зеленогорского сельского совета, контур № 27, участок №542	Земли сельскохозяйственного назначения	Сельскохозяйственное использование	Частная	
54	613	90:02:071101:2763	11 546	66	р-н Белогорский, на территории Зеленогорского сельского совета, контур № 27	Земли сельскохозяйственного назначения	Сельскохозяйственное использование	Частная	
55	614	90:02:000000:627	255 484	1 204	Республика Крым, р-н Белогорский, Зеленогорское сельское поселение, за границами населенных пунктов	Земли промышленности, энергетики, транспорта, связи, радиовещания, телевидения, информатики, земли для обеспечения космической деятельности, земли обороны, безопасности и земли иного специального назначения	Автомобильный транспорт	Государственная/постоянное (бессрочное) пользование	
56	615	90:02:071101:239	22 201	583	Республика Крым, Белогорский район, на территории Зеленогорского сельского совета, контур №38, участок №366	Земли сельскохозяйственного назначения	Растениеводство	Частная/аренда	
57	616	90:02:071101:228	22 202	1 556	Республика Крым, Белогорский район, на территории Зеленогорского сельского совета, участок № 365	Земли сельскохозяйственного назначения	Растениеводство	Частная	
58	617	90:02:071101:603	22 200	2 213	Республика Крым, Белогорский район, на территории Зеленогорского сельского совета, № 38/364	Земли сельскохозяйственного назначения	Сельскохозяйственное использование	Частная	
59	618	90:02:071101:685	22 201	2 066	Республика Крым, Белогорский район, на территории Зеленогорского сельского совета, № 38/363	Земли сельскохозяйственного назначения	Сельскохозяйственное использование	Частная	
60	619	90:02:071101:2772	21 539	1 978	Республика Крым, р-н Белогорский, Зеленогорский сельский совет, контур №38	Земли сельскохозяйственного назначения	Сельскохозяйственное использование	Частная	

61	620	90:02:071101:2719	7 742	483	Республика Крым, р-н Белогорский, с/с Зеленогорский, за границами населенного пункта	Земли промышленности, энергетики, транспорта, связи, радиовещания, телевидения, информатики, земли для обеспечения космической деятельности, земли обороны, безопасности и земли иного специального назначения	Автомобильный транспорт	Государственная	
62	621	90:02:071101:2628	20 898	2 273	Республика Крым, р-н Белогорский, на территории Зеленогорского сельского совета, контур № 1	Земли сельскохозяйственного назначения	Сельскохозяйственное использование	Частная	
63	622	90:02:071101:2767	18 277	802	Республика Крым, р-н Белогорский, на территории Зеленогорского сельского совета, контур № 1	Земли сельскохозяйственного назначения	Сельскохозяйственное использование	Частная	
64	623	90:02:071101:2785	22 139	2 379	Республика Крым, р-н Белогорский, с/с Зеленогорский	Земли сельскохозяйственного назначения	Сельскохозяйственное использование	Частная	Образован из 90:02:071101:1606
65	624	90:02:071101:383	22 187	3 794	Республика Крым, р-н Белогорский, на территории Зеленогорского сельского совета, контур №1, уч №133	Земли сельскохозяйственного назначения	Растениеводство	Частная	
66	625	90:02:071101:318	22 187	2 202	Республика Крым, Белогорский район, на территории Зеленогорского сельского совета, контур №1, участок № 132	Земли сельскохозяйственного назначения	Растениеводство	Частная/аренда	
67	626	90:02:071101:860	22 190	2	Республика Крым, р-н Белогорский, Зеленогорский сельский совет, за границами населенного пункта	Земли сельскохозяйственного назначения	Сельскохозяйственное использование	Частная	
68	627	90:02:071101:2633	22 184	48	Республика Крым, р-н Белогорский, на территории Зеленогорского сельского совета (контур 11)	Земли сельскохозяйственного назначения	Сельскохозяйственное использование	Частная	Образован из 90:02:071101:699
69	628	90:02:071101:2636	25 960	57	Республика Крым, р-н Белогорский, на территории Зеленогорского сельского совета (контур № 11)	Земли сельскохозяйственного назначения	Сельскохозяйственное использование	Частная	Образован из 90:02:071101:734
70	629	90:02:071101:2638	30 697	27	Республика Крым, р-н Белогорский, с/с Зеленогорский	Земли сельскохозяйственного назначения	Растениеводство	Частная	Образован из 90:02:071101:367
71	630	90:02:071101:325	32 476	34	Республика Крым, Белогорский район, на территории Зеленогорского сельского совета, 11/186	Земли сельскохозяйственного назначения	Растениеводство	Частная/аренда	
72	631	90:02:071101:2704	47 844	50	Республика Крым, р-н Белогорский, на территории Зеленогорского сельского совета, контур № 11	Земли сельскохозяйственного назначения	Растениеводство	Частная/аренда	Образован из 90:02:071101:145
73	632	90:02:071101:2681	21 776	183	Республика Крым, р-н Белогорский, на территории Зеленогорского сельского совета, контур № 25.77	Земли сельскохозяйственного назначения	Сельскохозяйственное использование	Частная/аренда	
74	633	90:02:071101:2683	15 765	270	Республика Крым, р-н Белогорский, Зеленогорский сельский совет, за границами населенного пункта	Земли сельскохозяйственного назначения	Растениеводство	Частная/аренда	
75	634	90:02:071101:1383	18 220	654	Республика Крым, Белогорский р-н, Зеленогорский с/с	Земли сельскохозяйственного назначения	Сельскохозяйственное использование	Частная	
76	635	90:02:071101:633	23 197	1 885	Республика Крым, р-н Белогорский, на территории Зеленогорского сельского совета	Земли сельскохозяйственного назначения	Сельскохозяйственное использование	Частная/аренда	
77	636	90:02:071101:2742	29 687	3 984	Республика Крым, Белогорский район, на территории Зеленогорского сельского совета, контур № 58 105	Земли сельскохозяйственного назначения	Сельскохозяйственное использование	Частная	
78	637	90:02:071101:237	57 201	2 865	Республика Крым, р-н Белогорский, на территории Зеленогорского сельского совета, контур № 109, участок № 423	Земли сельскохозяйственного назначения	Растениеводство	Частная	
79	638	90:02:071101:1671	58 379	2 676	Республика Крым, Белогорский р-н, Зеленогорский с/с	Земли сельскохозяйственного назначения	Сельскохозяйственное использование	Частная/аренда	
80	639	90:02:071101:2702	25 471	1 426	Республика Крым, р-н Белогорский, на территории Зеленогорского сельского совета, контур №109	Земли сельскохозяйственного назначения	Сельскохозяйственное использование	Частная	

81	640	90:02:071101:2802	68 103	3 215	Республика Крым, р-н Белогорский, на территории Зеленогорского сельского совета, контур №114	Земли сельскохозяйственного назначения	Сельскохозяйственное использование	Частная	
82	641	90:02:071101:2650	61 519	321	Республика Крым, р-н Белогорский, на территории Зеленогорского сельского совета	Земли сельскохозяйственного назначения	Растениеводство	Частная/аренда	
83	642	90:02:071101:2699	1 890	59	Республика Крым, р-н Белогорский, на территории Зеленогорского сельского совета, контур №25,77	Земли промышленности, энергетики, транспорта, связи, радиовещания, телевидения, информатики, земли для обеспечения космической деятельности, земли обороны, безопасности и земли иного специального назначения	Автомобильный транспорт	Частная	
84	643	90:02:071101:2380	103 342	31	р-н Белогорский, Зеленогорское сельское поселение, за границами населенных пунктов	Земли промышленности, энергетики, транспорта, связи, радиовещания, телевидения, информатики, земли для обеспечения космической деятельности, земли обороны, безопасности и земли иного специального назначения	Автомобильный транспорт	Государственная/постоянное (бессрочное) пользование	
85	644	90:02:071101:2718	109 716	3 363	Республика Крым, р-н Белогорский, на территории Зеленогорского сельского совета, контур № 90 92	Земли сельскохозяйственного назначения	Сельскохозяйственное использование	Частная	Образован из 90:02:071101:786
86	645	90:02:071101:2764	14 183	2 853	р-н Белогорский, на территории Зеленогорского сельского совета	Земли сельскохозяйственного назначения	Растениеводство	Частная	Образован из 90:02:071101:166
87	646	90:02:071101:2778	3 942	599	Республика Крым, р-н Белогорский, на территории Зеленогорского сельского совета	Земли сельскохозяйственного назначения	Растениеводство	Государственная	
88	647	90:02:071101:2574	1 045	60	Республика Крым, р-н Белогорский, Зеленогорское сельское поселение	Земли промышленности, энергетики, транспорта, связи, радиовещания, телевидения, информатики, земли для обеспечения космической деятельности, земли обороны, безопасности и земли иного специального назначения	Автомобильный транспорт	Государственная	
89	648	90:02:071101:2782	21 675	89	Республика Крым, р-н Белогорский, с/с Зеленогорский	Земли сельскохозяйственного назначения	Сельскохозяйственное использование	Частная	Образован из 90:02:071101:1028
90	649	90:02:071101:2776	18 519	1 355	Республика Крым, р-н Белогорский, на территории Зеленогорского сельского совета, контур №96	Земли сельскохозяйственного назначения	Растениеводство	Частная	
91	650	90:02:071101:2745	69 009	51	Республика Крым, р-н Белогорский, на территории Зеленогорского сельского совета, контур № 137	Земли сельскохозяйственного назначения	Сельскохозяйственное использование	Частная/аренда	
92	651	90:02:071101:2760	12 898	446	Республика Крым, р-н. Белогорский	Земли сельскохозяйственного назначения	Растениеводство	Частная	
93	652	90:02:071101:2801	20 244	2 279	Республика Крым, р-н Белогорский, на территории Зеленогорского сельского совета, контур № 96	Земли сельскохозяйственного назначения	Растениеводство	Частная	
94	653	90:02:000000:876	25 588	20	Республика Крым, р-н Белогорский, Зеленогорский сельский совет, лот № 142 участок № 286	Земли сельскохозяйственного назначения	Сельскохозяйственное использование	Частная	
95	654	90:02:060601:540	78	25	Республика Крым, р-н Белогорский, Вишненское сельское поселение	Земли промышленности, энергетики, транспорта, связи, радиовещания, телевидения, информатики, земли для обеспечения космической деятельности, земли обороны, безопасности и земли иного специального назначения	Автомобильный транспорт	Сведения отсутствуют	

96	655	90:02:060601:505	6 144	481	Республика Крым, р-н Белогорский, Вишенское сельское поселение, за границами населенных пунктов	Земли промышленности, энергетики, транспорта, связи, радиовещания, телевидения, информатики, земли для обеспечения космической деятельности, земли обороны, безопасности и земли иного специального назначения	Автомобильный транспорт	Государственная/постоянное (бессрочное) пользование	
97	656	90:02:100801:4	3 042 900	65 312	Республика Крым, Белогорский р-н, Криничненский с/с	Земли сельскохозяйственного назначения	Сельскохозяйственное использование	Государственная	
98	657	90:02:100801:15	128 643	6	Республика Крым, р-н Белогорский, с/с Криничненский	Земли промышленности, энергетики, транспорта, связи, радиовещания, телевидения, информатики, земли для обеспечения космической деятельности, земли обороны, безопасности и земли иного специального назначения	Автомобильный транспорт	Государственная	
99	658	90:02:100801:13	46 370	4 334	Республика Крым, р-н Белогорский, Криничненское сельское поселение	Земли промышленности, энергетики, транспорта, связи, радиовещания, телевидения, информатики, земли для обеспечения космической деятельности, земли обороны, безопасности и земли иного специального назначения	Объекты дорожного сервиса	Государственная/аренда	
100	659	90:02:100801:18	23 558	335	Республика Крым, р-н Белогорский, Криничненское сельское поселение	Земли промышленности, энергетики, транспорта, связи, радиовещания, телевидения, информатики, земли для обеспечения космической деятельности, земли обороны, безопасности и земли иного специального назначения	Автомобильный транспорт	Государственная	
101	660	90:02:000000:1368	472 964	570	Республика Крым, р-н Белогорский, с/п Мичуринское, за границами населенных пунктов	Земли сельскохозяйственного назначения	Сельскохозяйственное использование	Государственная	
102	661	90:02:000000:1333	107 779	114	р-н Белогорский, с/п Криничненское, за границами населенных пунктов	Земли сельскохозяйственного назначения	Сельскохозяйственное использование	Государственная	
103	662	90:02:140301:153	9 227	1 237	Республика Крым, Белогорский р-н, Мичуринский с/с	Земли сельскохозяйственного назначения	Ведение садоводства	Сведения отсутствуют	
104	663	90:02:140301:562	27 828	1 600	Республика Крым, р-н Белогорский, на территории Мичуринского сельского поселения	Земли промышленности, энергетики, транспорта, связи, радиовещания, телевидения, информатики, земли для обеспечения космической деятельности, земли обороны, безопасности и земли иного специального назначения	Склады	Государственная	
105	664	90:02:140301:561	33 870	3 041	Республика Крым, р-н Белогорский, на территории Мичуринского сельского поселения	Земли сельскохозяйственного назначения	Ведение садоводства	Государственная	
106	665	90:02:140301:536	25 912	1 018	Республика Крым, р-н Белогорский, Мичуринский с/с	Земли сельскохозяйственного назначения	Ведение садоводства	Государственная	
107	666	90:02:140301:629	5 982	390	Республика Крым, р-н Белогорский, с/с Мичуринский, поле № 125	Земли сельскохозяйственного назначения	Ведение личного подсобного хозяйства на полевых участках	Частная	
108	667	90:02:140301:632	6 017	388	Республика Крым, р-н Белогорский, с/с Мичуринский, поле №125	Земли сельскохозяйственного назначения	Ведение личного подсобного хозяйства на полевых участках	Частная	Образован из 90:02:140301:107
109	668	90:02:140301:620	6 029	388	Республика Крым, р-н Белогорский, на территории Мичуринского сельского совета поле №125	Земли сельскохозяйственного назначения	Ведение личного подсобного хозяйства на полевых участках	Частная	
110	669	90:02:140301:660	5 615	388	Республика Крым, р-н Белогорский, с/с Мичуринский, поле № 125	Земли сельскохозяйственного назначения	Ведение личного подсобного хозяйства на полевых участках	Частная	Образован из 90:02:140301:74

111	670	90:02:140301:669	5 565	388	Республика Крым, Белогорский р-н, Мичуринский с/с, поле № 125	Земли сельскохозяйственного назначения	Ведение личного подсобного хозяйства на полевых участках	Частная	Образован из 90:02:140301:503
112	671	90:02:140301:636	5 549	392	Республика Крым, р-н Белогорский, на территории Мичуринского сельского совета, поле № 125	Земли сельскохозяйственного назначения	Растениеводство	Государственная	
113	672	90:02:140301:668	5 488	399	Республика Крым, р-н Белогорский, Мичуринский сельский совет, поле № 125	Земли сельскохозяйственного назначения	Ведение личного подсобного хозяйства на полевых участках	Частная	
114	673	90:02:140301:707	5 426	408	Республика Крым, р-н Белогорский, с/с Мичуринский, поле № 125	Земли сельскохозяйственного назначения	Ведение личного подсобного хозяйства на полевых участках	Частная	
115	674	90:02:140301:650	5 358	417	Республика Крым, р-н Белогорский, с/с Мичуринский	Земли сельскохозяйственного назначения	Ведение личного подсобного хозяйства на полевых участках	Частная	
116	675	90:02:140301:665	5 311	423	Республика Крым, р-н Белогорский, Мичуринский сельский совет, поле № 125	Земли сельскохозяйственного назначения	Ведение личного подсобного хозяйства на полевых участках	Частная	
117	676	90:02:140301:534	16 133	2 359	Республика Крым, р-н Белогорский, Мичуринский с/с	Земли сельскохозяйственного назначения	Ведение садоводства	Государственная	
118	677	90:02:140301:563	15 954	145	Республика Крым, р-н Белогорский, на территории Мичуринского сельского поселения	Земли промышленности, энергетики, транспорта, связи, радиовещания, телевидения, информатики, земли для обеспечения космической деятельности, земли обороны, безопасности и земли иного специального назначения	Склады	Государственная	
119	678	90:02:140301:626	6 235	428	Республика Крым, р-н Белогорский, с/с Мичуринский, поле № 125	Земли сельскохозяйственного назначения	Ведение личного подсобного хозяйства на полевых участках	Государственная	
120	679	90:02:140301:623	6 314	427	Республика Крым, р-н Белогорский, с/с Мичуринский, поле № 125	Земли сельскохозяйственного назначения	Ведение личного подсобного хозяйства на полевых участках	Частная	
121	680	90:02:140301:535	38 907	2 928	Республика Крым, р-н Белогорский, Мичуринский с/с	Земли сельскохозяйственного назначения	Ведение садоводства	Государственная	
122	681	90:02:140301:767	91 610	1 732	Республика Крым, р-н Белогорский, на территории Мичуринского сельского поселения	Земли промышленности, энергетики, транспорта, связи, радиовещания, телевидения, информатики, земли для обеспечения космической деятельности, земли обороны, безопасности и земли иного специального назначения	Объекты дорожного сервиса	Государственная/аренда	
123	682	90:02:140301:120	20 558	1 944	Республика Крым, Белогорский р-н, Мичуринский с/с	Земли сельскохозяйственного назначения	Ведение садоводства	Сведения отсутствуют	
124	683	90:02:140301:657	986	19	Республика Крым, р-н. Белогорский	Земли сельскохозяйственного назначения	Животноводство	Частная	Образован из 90:02:140301:45
125	684	90:02:140301:675	294	16	Республика Крым, р-н Белогорский, с/с Мичуринский, поле № 33, за пределами населенного пункта	Земли сельскохозяйственного назначения	Ведение личного подсобного хозяйства на полевых участках	Государственная	
126	685	90:02:140301:256	1 254	2	Республика Крым, Белогорский р-н, Мичуринский с/с, уч 7, поле № 33, за пределами населенного пункта	Земли сельскохозяйственного назначения	Ведение личного подсобного хозяйства на полевых участках	Частная	
127	686	90:02:140301:621	801	18	Республика Крым, р-н Белогорский, Мичуринский сельский совет, за границей населенного пункта, поле № 33	Земли сельскохозяйственного назначения	Ведение личного подсобного хозяйства на полевых участках	Частная	
128	687	90:02:140301:753	767	17	Республика Крым, р-н Белогорский, с/с Мичуринский, за пределами населенного пункта	Земли сельскохозяйственного назначения	Ведение личного подсобного хозяйства на полевых участках	Частная	Образован из 90:02:140301:262
129	688	90:02:140301:755	748	17	р-н Белогорский, за пределами населенного пункта	Земли сельскохозяйственного назначения	Ведение личного подсобного хозяйства на полевых участках	Частная	Образован из 90:02:140301:255
130	689	90:02:140301:639	730	16	Республика Крым, р-н Белогорский, с/с Мичуринский, за пределами населенного пункта	Земли сельскохозяйственного назначения	Ведение личного подсобного хозяйства на полевых участках	Частная	Образован из 90:02:140301:248
131	690	90:02:140301:757	713	13	Республика Крым, р-н Белогорский, с/с Мичуринский, за пределами населенного пункта	Земли сельскохозяйственного назначения	Ведение личного подсобного хозяйства на полевых участках	Частная	Образован из 90:02:140301:251

132	691	90:02:140301:697	37 333	2	Республика Крым, р-н Белогорский, с/с Мичуринский, из земель коллективной собств. КСП им. Мичурина	Земли сельскохозяйственного назначения	Сельскохозяйственное использование	Частная	
133	692	90:02:140301:696	4 627	725	Республика Крым, р-н Белогорский, Мичуринский с/с	Земли сельскохозяйственного назначения	Сельскохозяйственное использование	Частная	Образован из 90:02:140301:272
134	693	90:02:140301:694	17 368	186	Республика Крым, р-н Белогорский, Мичуринский с/с	Земли сельскохозяйственного назначения	Сельскохозяйственное использование	Частная	Образован из 90:02:140301:272
135	694	90:02:140301:152	161 448	2 043	Республика Крым, Белогорский р-н, Мичуринский с/с	Земли сельскохозяйственного назначения	Ведение садоводства	Государственная	
136	696	90:02:140301:737	22 043	21	Республика Крым, р-н Белогорский, с/с Мичуринский, КСП "им. Мичурина", лот № 2	Земли сельскохозяйственного назначения	Сельскохозяйственное использование	Частная	Образован из 90:02:140301:546
137	697	90:02:140301:682	28 358	26	Республика Крым, р-н Белогорский, Республика Крым, Белогорский район, на территории земель бывшего КСП им. Мичурина, лот №2, уч. 2	Земли сельскохозяйственного назначения	Сельскохозяйственное использование	Частная	
138	698	90:02:140301:44	23 975	19	Республика Крым, Белогорский район, земли КСП им Мичурина на территории Мичуринского сельского совета, поле №2, участок №2	Земли сельскохозяйственного назначения	Растениеводство	Частная	
139	699	90:02:050801:678	42 218	2 351	Республика Крым, р-н Белогорский, с/с Васильевский	Земли сельскохозяйственного назначения	Сельскохозяйственное использование	Частная	
140	700	90:02:050801:668	31 734	4 719	Республика Крым, р-н Белогорский, Васильевский сельский совет	Земли сельскохозяйственного назначения	Сельскохозяйственное использование	Частная	
141	701	90:02:050801:701	5 830	715	Республика Крым, р-н Белогорский, с/с Васильевский, КСП "Содружество", лот № II-42	Земли сельскохозяйственного назначения	Сельскохозяйственное использование	Государственная	
142	702	90:02:050801:699	24 241	1 076	Республика Крым, р-н Белогорский, с/с Васильевский, КСП "Содружество", лот № II-42	Земли сельскохозяйственного назначения	Сельскохозяйственное использование	Частная	
143	703	90:02:050801:707	35 548	887	Республика Крым, р-н Белогорский, с/с Васильевский, КСП "Содружество", лот № II-42	Земли сельскохозяйственного назначения	Сельскохозяйственное использование	Частная	
144	704	90:02:050801:611	15 004	45	Республика Крым, Белогорский р-н, Васильевский с/с	Земли сельскохозяйственного назначения	Ведение личного подсобного хозяйства на полевых участках	Частная	
145	705	90:02:050901:1002	9 960	385	Республика Крым, р-н Белогорский, Васильевский сельский совет	Земли сельскохозяйственного назначения	Ведение личного подсобного хозяйства на полевых участках	Частная	Образован из 90:02:050801:610
146	706	90:02:050901:938	5 768	14	Республика Крым, р-н Белогорский, Васильевский с/с	Земли сельскохозяйственного назначения	Ведение личного подсобного хозяйства на полевых участках	Частная	Образован из 90:02:050901:486
147	707	90:02:050901:978	75 994	203	Республика Крым, р-н Белогорский, за границами населенных пунктов Васильевского сельского совета, из земель бывшего коллективного сельскохозяйственного предприятия "Содружество", лот №II-59	Земли сельскохозяйственного назначения	Для сельскохозяйственного производства; Сельскохозяйственное использование	Частная	
148	708	90:02:050801:713	366 498	502	р-н Белогорский, на территории земель бывшего КСП "Содружество", лот №II-66, участок №1	Земли сельскохозяйственного назначения	Сельскохозяйственное использование	Частная	
149	709	90:02:050901:953	30 105	29	Республика Крым, р-н Белогорский, с/с Васильевский, лот № II-54, III-9, за пределами населенного пункта	Земли сельскохозяйственного назначения	Ведение личного подсобного хозяйства на полевых участках	Частная	
150	710	90:02:050901:935	30 068	753	Республика Крым, р-н Белогорский, с/с Васильевский, лот № II-54, III-9, за пределами населенного пункта	Земли сельскохозяйственного назначения	Ведение личного подсобного хозяйства на полевых участках	Частная	
151	711	90:02:050901:947	30 005	1396	Республика Крым, р-н Белогорский, с/с Васильевский, лот № II-54, III-9, за пределами населенного пункта	Земли сельскохозяйственного назначения	Ведение личного подсобного хозяйства на полевых участках	Частная	
152	712	90:02:050901:946	64 492	3141	Республика Крым, р-н Белогорский, с/с Васильевский, лот № II-52, III-9, за пределами населенного пункта	Земли сельскохозяйственного назначения	Ведение личного подсобного хозяйства на полевых участках	Частная	
153	713	90:02:050901:932	68 808	1310	Республика Крым, р-н Белогорский, с/с Васильевский, лот № II-52, III-9, за границами населенного пункта	Земли сельскохозяйственного назначения	Ведение личного подсобного хозяйства на полевых участках	Частная	

154	714	90:02:050901:973	16 174	125	Республика Крым, р-н Белогорский, на территории Васильевского сельского совета, лот №2-53	Земли сельскохозяйственного назначения	Сельскохозяйственное использование	Частная	
155	715	90:02:050801:670	73 260	1565	Республика Крым, р-н Белогорский, за границами населенных пунктов Васильевского сельского совета, из земель КСП "Содружество", лот II-63	Земли сельскохозяйственного назначения	Сельскохозяйственное использование	Частная	Образован из 90:02:050801:634
156	716	90:02:050801:666	27 502	2385	Республика Крым, р-н Белогорский, за границами населенных пунктов Васильевского сельского совета, из земель бывшего КСП "Содружество", лот №II-62	Земли сельскохозяйственного назначения	Для сельскохозяйственного производства; Сельскохозяйственное использование	Частная	
157	717	90:02:050801:684	27 385	1458	Республика Крым, р-н Белогорский, за границами населенных пунктов Васильевского сельского совета, земли бывшего КСП "Содружество" лот II-62	Земли сельскохозяйственного назначения	Для сельскохозяйственного производства; Сельскохозяйственное использование	Частная	
158	718	90:02:050801:706	26 298	1395	Республика Крым, р-н Белогорский, за границами населенных пунктов Васильевского сельского совета, из земель бывшего КСП "Содружество", лот №II-62	Земли сельскохозяйственного назначения	Сельскохозяйственное использование	Частная	Образован из 90:02:050801:642
159	719	90:02:150701:555	46 260	502	Республика Крым, р-н Белогорский, на территории с Муромское, лот №207 Муромский сельский совет	Земли населённых пунктов	Приусадебный участок личного подсобного хозяйства	Общая долевая собственность	Образован из 90:02:150701:9
160	720	90:02:150701:7	55 001	839	Республика Крым, р-н Белогорский, с Муромское, лот № 207 участок № 1 Муромского сельского Совета	Земли сельскохозяйственного назначения	Сельскохозяйственное использование	Частная	
161	721	90:02:150701:530	48 338	1098	Республика Крым, Белогорский район, за границами населенных пунктов Муромского сельского совета, на территории земель бывшего КСП "им. Калинина", лот №188, участок 24	Земли сельскохозяйственного назначения	Сельскохозяйственное использование	Частная	
162	722	90:02:150701:524	40 732	670	Республика Крым, р-н Белогорский, с/с Муромский, КСП "им Калинина", лот № 188	Земли сельскохозяйственного назначения	Сельскохозяйственное использование	Частная	
163	723	90:02:150701:519	38 628	594	Республика Крым, р-н Белогорский, с/с Муромский, КСП "им Калинина", лот № 188	Земли сельскохозяйственного назначения	Сельскохозяйственное использование	Частная	
164	724	90:02:150701:517	40 620	514	Республика Крым, р-н Белогорский, с/с Муромский, КСП "им Калинина", лот № 188	Земли сельскохозяйственного назначения	Сельскохозяйственное использование	Частная	
165	725	90:02:150701:546	46 957	568	Республика Крым, р-н Белогорский, с/с Муромский, КСП "им. Калинина", лот № 188	Земли сельскохозяйственного назначения	Сельскохозяйственное использование	Частная	
166	726	90:02:150701:553	35 931	364	Республика Крым, р-н Белогорский, на территории Муромского сельского совета	Земли сельскохозяйственного назначения	Растениеводство	Частная	Образован из 90:02:000000:392
167	727	90:02:150701:560	34 210	353	Республика Крым, р-н Белогорский, на территории Муромского сельского совета	Земли сельскохозяйственного назначения	Растениеводство	Частная	Образован из 90:02:000000:393
168	728	90:02:150701:507	37 559	425	Республика Крым, р-н Белогорский, на территории Муромского сельского совета	Земли сельскохозяйственного назначения	Растениеводство	Частная	
169	729	90:02:150701:541	32 080	330	Республика Крым, р-н Белогорский, с/с Муромский	Земли сельскохозяйственного назначения	Ведение личного подсобного хозяйства на полевых участках	Частная	
170	730	90:02:150701:511	47 140	513	Республика Крым, р-н Белогорский, Муромский с/с	Земли сельскохозяйственного назначения	Ведение личного подсобного хозяйства на полевых участках	Частная	Образован из 90:02:150701:217
171	731	90:02:150701:502	44 847	505	Республика Крым, р-н Белогорский, Муромский с/с	Земли сельскохозяйственного назначения	Ведение личного подсобного хозяйства на полевых участках	Частная	
172	732	90:02:150701:481	53 180	554	Республика Крым, р-н Белогорский, с/с Муромский, поле № 188, поле № 203	Земли сельскохозяйственного назначения	Ведение личного подсобного хозяйства на полевых участках	Частная	Образован из 90:02:150701:84
173	733	90:02:150701:536	46 125	469	Республика Крым, р-н Белогорский, с/с Муромский, лот № 188, лот № 203	Земли сельскохозяйственного назначения	Ведение личного подсобного хозяйства на полевых участках	Частная	
174	734	90:02:150701:483	37 767	377	Республика Крым, р-н Белогорский, с/с Муромский, лот № 188, лот № 203	Земли сельскохозяйственного назначения	Ведение личного подсобного хозяйства на полевых участках	Частная	Образован из 90:02:150701:106
175	735	90:02:150701:470	33 647	330	Республика Крым, р-н Белогорский, с/с Муромский, лот № 188, № 203	Земли сельскохозяйственного назначения	Ведение личного подсобного хозяйства на полевых участках	Частная	Образован из 90:02:150701:105
176	736	90:02:150701:474	32 899	319	Республика Крым, р-н Белогорский, Муромский с/с, лот № 188, лот № 203	Земли сельскохозяйственного назначения	Ведение личного подсобного хозяйства на полевых участках	Частная	
177	737	90:02:150701:476	31 863	307	Республика Крым, р-н Белогорский, на территории Муромского сельского совета, лот 188	Земли сельскохозяйственного назначения	Растениеводство	Частная	

178	738	90:02:150701:468	28 570	278	Республика Крым, р-н Белогорский, на территории Муромского сельского совета, лот № 188	Земли сельскохозяйственного назначения	Растениеводство	Частная	
179	739	90:02:150701:479	24 200	246	Республика Крым, р-н Белогорский, на территории Муромского сельского совета, лот № 188	Земли сельскохозяйственного назначения	Растениеводство	Государственная	
180	740	90:02:150701:473	24 389	247	Республика Крым, р-н Белогорский, на территории Муромского сельского совета, лот №188	Земли сельскохозяйственного назначения	Растениеводство	Частная	
181	741	90:02:150701:467	24 608	249	Республика Крым, р-н Белогорский, Муромский сельский совет, Лот 188	Земли сельскохозяйственного назначения	Растениеводство	Частная	
182	742	90:02:150701:487	25 104	419	Республика Крым, р-н Белогорский, на территории Муромского сельского совета, лот № 188	Земли сельскохозяйственного назначения	Растениеводство	Частная	
183	743	90:02:150701:514	45 302	4611	Республика Крым, р-н Белогорский, Муромский с/с	Земли сельскохозяйственного назначения	Ведение личного подсобного хозяйства на полевых участках	Частная	
184	744	90:02:150701:509	33 794	5990	Республика Крым, р-н Белогорский, за границами населенных пунктов Муромского сельского совета, из земель бывшего КСП им. Калинина лот № 185	Земли сельскохозяйственного назначения	Для сельскохозяйственного производства; Сельскохозяйственное использование	Частная	
185	745	90:00:000000:1170	591 339	472	Республика Крым, р-н Белогорский, с/п Муромское, за границами населенных пунктов	Земли сельскохозяйственного назначения	Сельскохозяйственное использование	Государственная	
186	746	90:02:150701:551	12 086	1392	р-н Белогорский, на территории Муромского сельского поселения, КСП им Калинина, лот № 187	Земли сельскохозяйственного назначения	Сельскохозяйственное использование	Частная	Образован из 90:02:150701:465
187	747	90:02:150701:512	11 054	2263	Республика Крым, р-н Белогорский, на территории Муромского сельского поселения, КСП им. Калинина, лот № 187	Земли сельскохозяйственного назначения	Сельскохозяйственное использование	Частная	Образован из 90:02:150701:464
188	748	90:02:150701:573	92 533	4393	Республика Крым, р-н Белогорский, за границами населенных пунктов Муромского сельского совета, на территории земель Бывшего КСП им. Калинина, лот № 117, участок №7/2, лот №118, участок №11	Земли сельскохозяйственного назначения	Сельскохозяйственное использование	Частная	
189	749	90:02:150701:569	76 999	1998	р-н Белогорский, на территории Муромского сельского совета, из земель бывшего КСП им. Калинина, лот № 119, уч. 1	Земли сельскохозяйственного назначения	Сельскохозяйственное использование	Частная	
190	750	90:02:150701:568	62 066	3174	Республика Крым, р-н Белогорский, на территории Муромского сельского совета, из земель бывшего КСП им Калинина, лот №120, уч 1	Земли сельскохозяйственного назначения	Сельскохозяйственное использование	Частная	
191	751	90:02:150701:485	31 876	1568	Республика Крым, р-н Белогорский, с Муромское, ул Школьная, 49	Земли населённых пунктов	сельскохозяйственное использование, хранение и переработка сельскохозяйственной продукции	Муниципальная	
192	752	90:02:150701:559	4 620	32	Республика Крым, р-н Белогорский, с Муромское, ул Школьная	Земли промышленности, энергетики, транспорта, связи, радиовещания, телевидения, информатики, земли для обеспечения космической деятельности, земли обороны, безопасности и земли иного специального назначения	Для иных видов использования, характерных для населенных пунктов; Автомобильный транспорт	Муниципальная	
193	753	90:02:150601:630	59 038	4479	Республика Крым, р-н Белогорский, с/с Муромский, КСП "им.Калинина", лот № 75	Земли сельскохозяйственного назначения	Сельскохозяйственное использование	Частная	
194	754	90:02:150601:647	80 798	3789	р-н Белогорский, на территории Муромского сельского поселения, КСП "им. Калинина", лот № 115, участок № 1	Земли сельскохозяйственного назначения	Сельскохозяйственное использование	Частная	
195	755	90:02:150601:649	54 779	578	Республика Крым, р-н Белогорский, с/с Муромский, за пределами населенного пункта	Земли сельскохозяйственного назначения	Ведение личного подсобного хозяйства на полевых участках	Общая долевая собственность	Образован из 90:02:150601:378

196	756	90:02:150601:672	24 356	315	Республика Крым, р-н Белогорский, за границами Муромского сельского совета, из земель бывшего КСП "им Калинина", лот №109	Земли сельскохозяйственного назначения	Для сельскохозяйственного производства; Сельскохозяйственное использование	Общая долевая собственность	Образован из 90:02:150601:595
197	757	90:02:150601:612	21 654	542	Республика Крым, р-н Белогорский, за границами населенных пунктов Муромского сельского совета, из земель бывшего КСП "им. Калинина", лот №109	Земли сельскохозяйственного назначения	Для сельскохозяйственного производства; Сельскохозяйственное использование	Общая долевая собственность	Образован из 90:02:150601:535
198	758	90:02:150701:82	111 705	488	Республика Крым, Белогорский р-н, Муромский с/с, с Муромское	Земли населённых пунктов	Для иных видов сельскохозяйственного использования; Рыбоводство	Муниципальная	
199	759	90:02:150101:761	3 059	492	Республика Крым, р-н Белогорский, с Муромское, ул Черкасская	Земли населённых пунктов	Транспорт	Муниципальная/аренда	
200	760	90:02:150701:531	5 329	1773	Республика Крым, р-н Белогорский, с/с Муромский, поле № 6	Земли сельскохозяйственного назначения	Ведение личного подсобного хозяйства на полевых участках	Частная	
201	761	90:02:150701:498	5 434	191	Республика Крым, р-н Белогорский, с/с Муромский, поле № 6	Земли сельскохозяйственного назначения	Ведение личного подсобного хозяйства на полевых участках	Частная	Образован из 90:02:150701:322
202	762	90:02:150701:532	3 024	772	Республика Крым, р-н Белогорский, с/с Муромский, поле № 6	Земли сельскохозяйственного назначения	Ведение личного подсобного хозяйства на полевых участках	Частная	
203	763	90:02:150701:499	3 391	1085	Республика Крым, р-н Белогорский, с/с Муромский, поле № 6	Земли сельскохозяйственного назначения	Ведение личного подсобного хозяйства на полевых участках	Частная	Образован из 90:02:150701:322
204	764	90:02:000000:3У1	-	122825	Республика Крым, Белогорский район	-	-	-	

Приложение 4. Перечень земельных участков и расположенных на них объектов недвижимого имущества, в отношении которых предполагается изъятие для государственных нужд

№ п/п	Условный номер земельного участка	Кадастровый номер образованного земельного участка в полосе постоянного отвода	Кадастровый номер исходного/изъясмого земельного участка	Наименование правообладателя	Форма собственности	Адрес (местоположение) земельного участка	Площадь земельного участка по сведениям ЕГРН, кв.м.	Предполагаемая площадь изъятия земельного участка, кв.м	Предполагаемая площадь изъятия части земельного участка в полосе постоянного отвода, кв.м	Предполагаемая площадь изъятия части земельного участка за границами постоянного отвода, кв. м	Категория земель	Разрешенное использование	Примечания	Кадастровый номер и наименование расположенного на земельном участке объекта недвижимого имущества	Площадь объекта недвижимого имущества по сведениям ЕГРН, кв.м	Наименование правообладателя объектов недвижимого имущества на момент подготовки документа	Вид права на объекты недвижимого имущества на момент подготовки документа
1	2	3	4	5	6	7	8	9	10	11	12	13	14	15	16	17	18
Зона планируемого размещения линейного объекта																	
1	28	-	90:02:020103:3696	Муниципальное образование Зуйское сельское поселение Белогорского района Республики Крым/ФЕДЕРАЛЬНОЕ ГОСУДАРСТВЕННОЕ АВТОНОМНОЕ ОБРАЗОВАТЕЛЬНОЕ УЧРЕЖДЕНИЕ ВЫСШЕГО ОБРАЗОВАНИЯ "КРЫМСКИЙ ФЕДЕРАЛЬНЫЙ УНИВЕРСИТЕТ ИМ. В.И. ВЕРНАДСКОГО",	Муниципальная/Постоянное (бессрочное) пользование	Республика Крым, р-н Белогорский, пгт Зуя	20 000	167	167	-	Земли населённых пунктов	Отдых (рекреация)		-	-	-	-
2	29	-	90:02:000000:1040	Муниципальное образование Зуйское сельское поселение Белогорского района Республики Крым/ООО "Прогресс"	Муниципальная/Частный сервитут	Республика Крым, р-н Белогорский, пгт Зуя, ул Просторная	4 599	808	808	-	Земли населённых пунктов	Земельные участки (территории) общего пользования		-	-	-	-
3	30(1)	-	90:02:020103:1006	Макеева Антонина Яковлевна	Частная	Республика Крым, Белогорский р-н, Зуйский с/с, пгт Зуя, ул Лесная, д 5	1 040	189	189	-	Земли населённых пунктов	Для индивидуального жилищного строительства		-	-	-	-
4	31(1)	-	90:02:020103:3290	Муниципальное образование Зуйское сельское поселение Белогорского района Республики Крым	Муниципальная	р-н Белогорский, пгт Зуя, ул Речная	1 260	261	66	-	Земли населённых пунктов	Предпринимательство		-	-	-	-
5	31(2)	-	90:02:020103:3290	Муниципальное образование Зуйское сельское поселение Белогорского района Республики Крым	Муниципальная	р-н Белогорский, пгт Зуя, ул Речная	1 260		195	-	Земли населённых пунктов	Предпринимательство		-	-	-	-
6	33(1)	-	90:02:110301:19	Республика Крым/Государственное опытное хозяйство "Крымская Роза" института эфиромасличных и лекарственных растений	Государственная/Постоянное (бессрочное) пользование	Республика Крым, Белогорский р-н, Крымскорозовский с/с	11 388 884	2 803	2 045	-	Категория не установлена	-		-	-	-	-
7	33(2)	-	90:02:110301:19	Республика Крым/Государственное опытное хозяйство "Крымская Роза" института эфиромасличных и лекарственных растений	Государственная/Постоянное (бессрочное) пользование	Республика Крым, Белогорский р-н, Крымскорозовский с/с	11 388 884		473	-	Категория не установлена	-		-	-	-	-
8	33(3)	-	90:02:110301:19	Республика Крым/Государственное опытное хозяйство "Крымская Роза" института эфиромасличных и лекарственных растений	Государственная/Постоянное (бессрочное) пользование	Республика Крым, Белогорский р-н, Крымскорозовский с/с	11 388 884		285	-	Категория не установлена	-		-	-	-	-
9	35(1)	-	90:02:021001:1658	Шкляр Николай Данилович	Данные отсутствуют	Республика Крым, Белогорский р-н, Зуйский с/с	11 486	11 486	1 809	9677	Земли сельскохозяйственного назначения	Ведение личного подсобного хозяйства на полевых участках	Согласно архивных данных Государственного комитета по государственной регистрации и кадастру Республики Крым данный земельный участок предоставлен в собственность гражданам из земель коллективной собственности КСП "Россия", таким образом требуется исправление технической ошибки в части вида разрешенного использования земельного участка	-	-	-	-
10	36(1)	-	90:02:000000:58	Ходакин Леонид Дмитриевич	Частная	Республика Крым, р-н Белогорский, на территории пгт Зуя, Зуйский поселковый совет, поле №243 участок №9	2 950	850	850	-	Земли населённых пунктов	Сельскохозяйственное использование		-	-	-	-
11	37(1)	-	90:02:021001:2615	Чиж Лидия Николаевна	Частная	Республика Крым, р-н Белогорский, на территории Зуйского п/совета, поле №243	14 756	2 491	2 491	-	Земли сельскохозяйственного назначения	Сельскохозяйственное использование		-	-	-	-
12	39(1)	-	90:02:021001:2626	Токи Руслан Ильсович	Частная	Республика Крым, р-н Белогорский, за границами населенных пунктов Зуйского поселкового совета, на территории земель бывшего КСП "Россия"	10 577	191	191	-	Земли сельскохозяйственного назначения	Сельскохозяйственное использование		-	-	-	-
13	41	-	90:02:020101:1998	Муниципальное образование Зуйское сельское поселение Белогорского района Республики Крым/ООО "АТЛАНТ"	Муниципальная/Аренда	Республика Крым, р-н Белогорский, пгт Зуя, участок 1	72 952	209	209	-	Земли населённых пунктов	Среднетажная жилая застройка		-	-	-	-
14	42	-	90:02:000000:498	Российская Федерация/Федеральное государственное бюджетное учреждение науки "Научно-исследовательский институт сельского хозяйства Крыма"	Федеральная/Постоянное (бессрочное) пользование	р-н Белогорский, за границами населенных пунктов Крымскорозовского сельского поселения	6 455 051	202	202	-	Для сельскохозяйственного производства	Сельскохозяйственное использование		-	-	-	-
15	43	-	90:02:030401:134	Республика Крым/ООО Белогорские известняки	Аренда 16 лет	Республика Крым, р-н Белогорский, за границами населенных пунктов Ароматовского сельского совета, участок № 2	84 164	1 460	1 460	-	Земли промышленности, энергетики, транспорта, связи, радиовещания, телевидения, информатики, земли для обеспечения космической деятельности, земли обороны, безопасности и земли иного специального назначения	Автомобильный транспорт		-	-	-	-
16	267	90:02:071101:2627	90:02:071101:1204	Кузьмин Сергей Федорович	Частная	Республика Крым, Белогорский р-н, Зеленегорский с/с	22 197	22 197	1 898	20 299	Земли сельскохозяйственного назначения	Сельскохозяйственное использование	Инымется земельный участок за границами полосы постоянного отвода, т.к. попадает в зону действия публичного сервитута, что приведет к долговременной невозможности использования всего обслуживающего земельного участка (согласно нормам Закона Республики Крым от 15 сентября 2014 г. N 74-ЗРК).	-	-	-	-
17	54	-	90:02:100801:13	Республика Крым/ООО "ФИРМА "ТЭС"	Государственная/Аренда	Республика Крым, р-н Белогорский, Криничинское сельское поселение	46 370	561	561	-	Земли промышленности, энергетики, транспорта, связи, радиовещания, телевидения, информатики, земли для обеспечения космической деятельности, земли обороны, безопасности и земли иного специального назначения	Объекты дорожного сервиса		-	-	-	-
18	58(1)	-	90:02:140301:556	Кузовкина Евгения Петровна	Частная	р-н Белогорский, на территории Мичуринского сельского совета, из земель КСП им Мичурина, поле 3	24 654	3 984	3 064	920	Земли сельскохозяйственного назначения	Растениеводство		-	-	-	-
19	60	90:02:050801:937	90:02:050801:316	Волков Владимир Михайлович	Частная	Республика Крым, Белогорский р-н, Васильевский с/с	19476	2 820	2 820	-	Земли сельскохозяйственного назначения	Сельскохозяйственное использование		-	-	-	-
20	445	90:02:050901:1020	90:02:050901:913	Халилов Эльвер Серверович	Частная	Республика Крым, р-н Белогорский, из земель бывшего КСП "Содружество" на территории Васильевского сельского совета, лот III-5, участок 9, пай 7	2 897	2 897	1 594	1303	Земли сельскохозяйственного назначения	Сельскохозяйственное использование		-	-	-	-
21	447	90:02:050901:960	90:02:050901:324	Русанов Виктор Николаевич	Частная	Республика Крым, Белогорский р-н, Васильевский с/с, уч 1, лот № III-5	33 703	10 694	10 694	-	Земли сельскохозяйственного назначения	Ведение личного подсобного хозяйства на полевых участках		-	-	-	-
22	62(1)	-	90:02:050901:958	Русанов Виктор Николаевич	Частная	Республика Крым, р-н Белогорский, с/с Васильевский, лот № III-5	21 635	27	27	-	Земли сельскохозяйственного назначения	Ведение личного подсобного хозяйства на полевых участках		-	-	-	-

23	63(1)	-	90:02:050901:978	Блажко Николай Николаевич	Частная	Республика Крым, р-н Белогорский, за границами населенных пунктов Васильевского сельского совета, из земель бывшего коллективного сельскохозяйственного предприятия "Содружество", лот №11-55	75 994	446	446	-	Земли сельскохозяйственного назначения	Сельскохозяйственное использование; Для сельскохозяйственного производства	-	-	-	-
24	64(1)	-	90:02:050801:713	Манукян Андраник Пилосович	Частная	р-н Белогорский, на территории земель бывшего КСП "Содружество", лот №11-66, участок №1	366 498	10 364	10 364	-	Земли сельскохозяйственного назначения	Сельскохозяйственное использование	-	-	-	-
25	65(1)	-	90:02:050901:118	Халилов Рустем Рейзасвич	Частная	Республика Крым, Белогорский район, на территории Васильевского сельского совета, (лот № 2-53, участок № 1)	43 626	4 473	4 473	-	Земли сельскохозяйственного назначения	Сельскохозяйственное использование	-	-	-	-
26	66(1)	-	90:02:150701:7	Мельник Неля Петровна	Частная	Республика Крым, р-н Белогорский, с Муромского, лот № 207 участок № 1 Муромского сельского Совета	55 001	17 921	11 585	6336	Земли сельскохозяйственного назначения	Сельскохозяйственное использование	-	-	-	-
27	67(1)	-	90:02:150701:530	Демьян Олег Николаевич	Частная	Республика Крым, Белогорский район, за границами населенных пунктов Муромского сельского совета, на территории земель бывшего КСП "им. Калинина", лот №188, участок 24	48 338	5 185	5 185	-	Земли сельскохозяйственного назначения	Сельскохозяйственное использование	-	-	-	-
28	68(1)	-	90:02:150601:565	Ткаченко Галина Николаевна	Частная	Республика Крым, р-н Белогорский, с/с Муромский, КСП "им. Калинина", лот № 34, участок № 24/1	6 422	6 422	2 548	3874	Земли сельскохозяйственного назначения	Сельскохозяйственное использование	-	-	-	-
29	69(1)	-	90:02:150601:680	Волобуев Николай Николаевич	Частная	Республика Крым, р-н Белогорский, на территории земель бывшего КСП им. Калинина, лот №32а, уч. 1/1	29 967	1 427	1 427	-	Земли сельскохозяйственного назначения	Сельскохозяйственное использование	-	-	-	-
30	70(1)	-	90:02:150701:573	Хачатрян Унан Хачикович	Частная	Республика Крым, р-н Белогорский, за границами населенных пунктов Муромского сельского совета, на территории земель бывшего КСП им. Калинина, лот № 117, участок №7/2, лот №118, участок №11	92 533	10 725	10 725	-	Земли сельскохозяйственного назначения	Сельскохозяйственное использование	-	-	-	-
31	71(1)	-	90:02:150601:698	Гулий Надежда Александровна	Частная	Республика Крым, р-н Белогорский, на территории Муромского сельского поселения, КСП им. Калинина, лот № 115, участок № 2/1, участок № 2/2	64 127	14 247	14 247	-	Земли сельскохозяйственного назначения	Сельскохозяйственное использование	-	-	-	-
32	74(1)	-	90:02:150601:647	Бабаян Арам Львович	Частная	р-н Белогорский, на территории Муромского сельского поселения, КСП "им. Калинина", лот № 115, участок № 1	80 798	157	157	-	Земли сельскохозяйственного назначения	Сельскохозяйственное использование	-	-	-	-
33	80	90:02:021001:2530	90:02:021001:1745	Мельничук Валерий Алексеевич	Частная	Республика Крым, Белогорский р-н, Зуйский с/с	40 818	13029	887	-	Земли сельскохозяйственного назначения	Ведение личного подсобного хозяйства на полях участках	-	-	-	-
34	81	90:02:021001:2529	90:02:021001:1745	Мельничук Валерий Алексеевич	Частная	Республика Крым, Белогорский р-н, Зуйский с/с	40 818		12142	-	Земли сельскохозяйственного назначения	Ведение личного подсобного хозяйства на полях участках	-	-	-	-
35	83	90:02:020103:3908	90:02:020103:291	Муниципальное образование Зуёское сельское поселение/Парти Искандер Османович	Муниципальная/Аренда	Республика Крым, р-н Белогорский, пгт Зуя, ул Шоссейная, 16	7500	7500	6 018	1482	Земли населённых пунктов	Туристическое обслуживание	-	-	-	-
36	89	-	90:02:020103:3463	Кокосьян Виктор Григорьевич	Частная	Республика Крым, Белогорский район, пгт Зуя, пер Лесной, 3	1 000	1 000	1 000	-	Земли населённых пунктов	для индивидуального жилищного строительства	-	-	-	-
37	94	90:02:021001:2566	90:02:021001:325	Колодин Евгений Николаевич	Частная	Республика Крым, р-н Белогорский, на территории Зуёского поселкового совета, лот № 69, участок № 3	40010	6 680	6 680	-	Земли сельскохозяйственного назначения	Растениеводство	-	-	-	-
38	103	90:02:021001:2335	90:02:021001:300	Кочергина Нилла Александровна	Частная	Республика Крым, Белогорский район, на территории Зуёского поселкового совета, лот № 71, участок № 3, лот № 266, участок № 3	22547	1 981	1 981	-	Земли сельскохозяйственного назначения	Сельскохозяйственное использование	-	-	-	-
39	106	90:02:021001:2388	90:02:021001:395	Молокопеев Степан Александрович	Частная	Республика Крым, Белогорский район, на территории Зуёского с/Совета, лот № 71, участок № 6	20730	1 920	1 920	-	Земли сельскохозяйственного назначения	Сельскохозяйственное использование	-	-	-	-
40	108	90:02:021001:2523	90:02:021001:1257	Андрияш Николай Александрович	Частная	Республика Крым, Белогорский р-н, Зуйский с/с	24 492	2 733	2 733	-	Земли сельскохозяйственного назначения	Сельскохозяйственное использование	-	-	-	-
41	114	90:02:021001:2384	90:02:000000:128	Гутор Ксения Ивановна	Частная	Республика Крым, р-н Белогорский, на территории Зуёского поселкового совета, земельный участок № 02	29300	5 242	5 242	-	Земли сельскохозяйственного назначения	Сельскохозяйственное использование	-	-	-	-
42	121	90:02:020103:3770	90:02:020103:622	Девлетова Зенура Рефиковна	Частная	Республика Крым, р-н Белогорский, пгт Зуя, ул Мира, 1а	1000	1000	569	431	Земли населённых пунктов	для индивидуального жилищного строительства	-	-	-	-
43	125	90:02:021001:2524	90:02:021001:1334	Остапенко Евгений Александрович	Частная	Республика Крым, Белогорский р-н, Зуйский с/с, пгт Зуя, лот № 241	19 800	4 096	4 096	-	Земли населённых пунктов	Сельскохозяйственное использование	-	-	-	-
44	130	90:02:020101:1971	90:02:020101:1828	Отгибалов Сергей Викторович	Частная	Республика Крым, Белогорский район, п Зуя, пер Мирный, (район сельхозтехники)	20 000	7	7	-	Земли населённых пунктов	объекты придорожного сервиса	-	-	-	-
45	136	90:02:021001:2518	90:02:000000:330	Здрогова Елена Геннадьевна	Частная	Республика Крым, Белогорский район, Зуйский поселковый совет, на территории пос Зуя, поле № 243, участок № 4	14756	2 503	2 503	-	Земли сельскохозяйственного назначения	Сельскохозяйственное использование	-	-	-	-
46	137	90:02:021001:2392	90:02:021001:110	Чик Галина Петровна	Частная	Республика Крым, Белогорский район, на территории Зуёского поселкового совета, поле № 243, участок № 2	14 756	2 486	2 486	-	Земли населённых пунктов	Сельскохозяйственное использование	-	-	-	-
47	138	90:02:021001:2398	90:02:020103:1028	Форостовская Екатерина Ерестовна	Частная	Республика Крым, Белогорский р-н, Зуйский с/с, пгт Зуя, уч 1, поле № 243	14756	2 479	2 479	-	Земли населённых пунктов	Сельскохозяйственное использование	-	-	-	-
48	145	90:02:021001:2602	90:02:021001:1305	Шмыгарёва Наталья Сергеевна	Частная	Республика Крым, Белогорский р-н, Зуйский с/с, поле № 245, участок № 18; поле № 266, участок № 58	25301	576	576	-	Земли сельскохозяйственного назначения	Ведение личного подсобного хозяйства на полях участках	-	-	-	-
49	148	-	90:02:020101:184	Муниципальное образование Зуёское сельское поселение Белогорского района Республики Крым/ООО "Сейт-Неби"	Муниципальная/Аренда	Республика Крым, р-н Белогорский, пгт Зуя, ул Шоссейная, 151	3 800	3 800	3 800	-	Земли населённых пунктов	Магазины	-	-	-	-
50	182	90:02:180105:1442	90:02:180105:32	Муллаширов Иззет Ибрагимович	Частная	Республика Крым, Белогорский район, с Цветочное, ул Южная, 7	1 500	1 500	12	1488	Земли населённых пунктов	индивидуальное жилищное строительство	-	-	-	-
51	185	90:02:180105:1417	90:02:180105:36	Касимова Лилия Таировна	Частная	Республика Крым, Белогорский район, с. Цветочное, ул. Южная, 5	1 500	1 500	261	1 239	Земли населённых пунктов	индивидуальное жилищное строительство	-	-	-	-
52	186	90:02:180105:1429	90:02:180102:4	Меметов Алим Далъверович	Частная	Республика Крым, р-н Белогорский, с Цветочное, ул Южная, д 4	1 500	1 500	143	1357	Земли населённых пунктов	индивидуальное жилищное строительство	-	-	-	-
53	188	90:02:180105:1431	90:02:180105:221	Бекирова Эльмас Сейдаметовна	Частная	Республика Крым, Белогорский р-н, с Цветочное, ул Южная, д 3	1 500	1 500	93	1407	Земли населённых пунктов	Для индивидуального жилищного строительства	-	-	-	-
54	197	90:02:030401:4054	90:02:030401:1800	Смицкая Людмила Евгеньевна	Частная	Республика Крым, Белогорский р-н, Ароматновский с/с	1039	1039	653	-	Земли сельскохозяйственного назначения	Ведение личного подсобного хозяйства на полях участках	-	-	-	-
55	198	90:02:030401:4053	90:02:030401:1800	Смицкая Людмила Евгеньевна	Частная	Республика Крым, Белогорский р-н, Ароматновский с/с	1039		386	-	Земли сельскохозяйственного назначения	Ведение личного подсобного хозяйства на полях участках	-	-	-	-
56	199	-	90:02:030401:3421	Дудникова Татьяна Федоровна	Данные отсутствуют	Республика Крым, Белогорский р-н, Ароматновский с/с	1039	1039	1039	-	Земли сельскохозяйственного назначения	Ведение личного подсобного хозяйства на полях участках	-	-	-	-
57	219	90:02:030401:4094	90:02:030401:856	Муртазаев Сервер Сиярович	Частная	Республика Крым, Белогорский р-н, Ароматновский с/с	24305	1 184	1 184	-	Земли сельскохозяйственного назначения	Ведение личного подсобного хозяйства на полях участках	-	-	-	-
58	221	90:02:030401:4093	90:02:030401:817	Муртазаев Эивер Сиярович	Частная	Республика Крым, Белогорский р-н, Ароматновский с/с	24733	342	342	-	Земли сельскохозяйственного назначения	Ведение личного подсобного хозяйства на полях участках	-	-	-	-
59	227	90:02:030401:4076	90:02:030401:731	Цыбуля Любовь Ильинична	Частная	Республика Крым, Белогорский р-н, Ароматновский с/с	16977	1 365	1 365	-	Земли сельскохозяйственного назначения	Сельскохозяйственное использование	-	-	-	-
60	229	90:02:000000:1290	90:02:000000:91	Бегларян Татьяна Александровна/ООО "НАДЕЖДА"	Частная/Аренда	Республика Крым, Белогорский район, Цветочненский сельский совет, КСП "Украина", лот № 81-80, участок № 591	52763	5 746	5 746	-	Земли сельскохозяйственного назначения	Растениеводство	-	-	-	-
61	233	90:02:030401:4073	90:02:030401:763	Литвак Станислав Александрович	Общая долевая	Республика Крым, Белогорский р-н, Ароматновский с/с	21 974	1 704	1 704	-	Земли сельскохозяйственного назначения	Ведение личного подсобного хозяйства на полях участках	-	-	-	-

62	234	90-02:030401:4058	90-02:030401:886	Дудка Валентина Ивановна	Частная	Республика Крым, Белогорский р-н, Ароматновский с/с	29 300	2 424	2 424	-	Земли сельскохозяйственного назначения	Ведение личного подсобного хозяйства на полевых участках	-	-	-	-
63	237	90-02:030401:4090	90-02:030401:2958	Бош Людмила Ивановна	Частная	Республика Крым, Белогорский р-н, Ароматновский с/с	61 102	5 099	5 099	-	Земли сельскохозяйственного назначения	Ведение личного подсобного хозяйства на полевых участках	-	-	-	-
64	241	90-02:030401:4108	90-02:030401:506	Амосов Владимир Иванович	Частная	Республика Крым, р-н Белогорский, на территории Ароматновского сельского совета, участок 1	43 887	8 855	8 855	-	Земли сельскохозяйственного назначения	Растениеводство	-	-	-	-
65	243	90-02:030401:4084	90-02:030401:3376	Плеханова Людмила Гавриловна	Частная	Республика Крым, Белогорский р-н, Ароматновский с/с	40 896	3 419	3 419	-	Земли сельскохозяйственного назначения	Ведение личного подсобного хозяйства на полевых участках	-	-	-	-
66	244	90-02:030401:4044	90-02:030401:2607	Цветкова Галина Дисаннивна	Частная	Республика Крым, Белогорский р-н, Ароматновский с/с	43 623	3 454	3 454	-	Земли сельскохозяйственного назначения	Ведение личного подсобного хозяйства на полевых участках	-	-	-	-
67	253	90-02:030401:4097	90-02:030401:1846	Матвиенко Александра Емельевна	Частная	Республика Крым, Белогорский р-н, Ароматновский с/с	34171	7 279	7 279	-	Земли сельскохозяйственного назначения	Ведение личного подсобного хозяйства на полевых участках	-	-	-	-
68	259	90-02:071101:2642	90-02:071101:401	Беляева Валентина Абрамовна	Частная	Республика Крым, р-н Белогорский, на территории Зеленогорского сельского совета, контур № 1, участок № 105	22191	2 042	2 042	-	Земли сельскохозяйственного назначения	Сельскохозяйственное использование	-	-	-	-
69	260	90-02:071101:2635	90-02:071101:415	Бондаренко Иван Иванович	Частная	Республика Крым, р-н Белогорский, на территории Зеленогорского сельского совета	22 186	1 889	1 889	-	Земли сельскохозяйственного назначения	Сельскохозяйственное использование	-	-	-	-
70	264	90-02:071101:2663	90-02:071101:258	Сигова Светлана Александровна	Частная	Республика Крым, р-н Белогорский, на территории Зеленогорского сельского совета, контур № 27, участок № 532	22 198	2 403	2 403	-	Земли сельскохозяйственного назначения	Растениеводство	-	-	-	-
71	271	90-02:071101:2784	90-02:071101:1606	Колпаков Александр Аркадьевич	Частная	Республика Крым, Белогорский р-н, Зеленогорский с/с	22 190	52	52	-	Земли сельскохозяйственного назначения	Сельскохозяйственное использование	-	-	-	-
72	282(1)	-	90-02:071101:1280	Казаченко Михаил Юрьевич	Частная	Республика Крым, Белогорский р-н, Зеленогорский с/с, за пределами населенного пункта	22 199	758	758	-	Земли сельскохозяйственного назначения	Сельскохозяйственное использование	-	-	-	-
73	286	90-02:071101:2639	90-02:071101:367	Детярь Елена Ульяновна	Частная	Республика Крым, р-н Белогорский, Зеленогорский сельский совет, за границами населенного пункта	30 838	140	140	-	Земли сельскохозяйственного назначения	Растениеводство	-	-	-	-
74	287	90-02:071101:2705	90-02:071101:145	Сейтвелиева Ленара Шевкетовна ООО "Агрофирма "Зеленогорск"	Частная/Аренда	Республика Крым, р-н Белогорский, на территории Зеленогорского сельского совета, контур № 11, участок № 204	47 865	20	20	-	Земли сельскохозяйственного назначения	Растениеводство	-	-	-	-
75	301	90-02:071101:2701	90-02:071101:787	Кудрявцев Александр Павлович	Частная	Республика Крым, р-н Белогорский, на территории Зеленогорского сельского совета, контур №25,77, участок №221(1)	3 733	3 732	1337	1890 и 505	Земли сельскохозяйственного назначения	Сельскохозяйственное использование	-	-	-	-
76	308	90-02:071101:2717	90-02:071101:786	Федорова Надежда Павловна	Частная	Республика Крым, Белогорский район, на территории Зеленогорского сельского совета, контур № 90 92, участок № 226(2)	112 390	2 673	2 673	-	Земли сельскохозяйственного назначения	Сельскохозяйственное использование	-	-	-	-
77	311	90-02:071101:2765	90-02:071101:166	Муха Александр Александрович	Частная	Республика Крым, р-н Белогорский, на территории Зеленогорского сельского совета, участок № 228(1)	27 835	27 835	13 652	14 183	Земли сельскохозяйственного назначения	Растениеводство	-	-	-	-
78	314	90-02:071101:2783	90-02:071101:1028	Хашукова Надежда Петровна	Частная	Республика Крым, Белогорский р-н, Зеленогорский с/с	22 201	526	526	-	Земли сельскохозяйственного назначения	Сельскохозяйственное использование	-	-	-	-
79	330	90-02:071101:2645	90-02:071101:858	Погас Сергей Иванович	Частная	Республика Крым, р-н Белогорский, на территории Зеленогорского сельского совета, 96/251	94 703	23 949	23 949	-	Земли сельскохозяйственного назначения	Сельскохозяйственное использование	-	-	-	-
80	333	90-02:071101:2641	90-02:071101:300	Чаталов Исмаил	Частная	Республика Крым, р-н Белогорский, на территории Зеленогорского сельского совета, контур №100, участок №254	33 887	12 501	12 501	-	Земли сельскохозяйственного назначения	Растениеводство	-	-	-	-
81	334	90-02:071101:2809	90-02:071101:221	Никонков Виталий Викторович	Частная	Республика Крым, р-н Белогорский, на территории Зеленогорского сельского совета, контур № 100, участок № 253	75 517	15 478	14 887	591	Земли сельскохозяйственного назначения	Растениеводство	-	-	-	-
82	356	90-02:140301:634	90-02:140301:107	Садовская Надежда Николаевна	Частная	Республика Крым, р-н Белогорский, на территории Минчурина сельского совета, поле №125, участок №63	10 000	1 212	1 212	-	Земли сельскохозяйственного назначения	ведение личного подсобного хозяйства на полевых участках	-	-	-	-
83	358	90-02:140301:661	90-02:140301:74	Мустафас Ибрагим Серверович	Частная	Республика Крым, Белогорский район, на территории Минчурина сельского совета, поле № 125, участок № 31	10 000	1 632	1 632	-	Земли сельскохозяйственного назначения	ведение личного подсобного хозяйства на полевых участках	-	-	-	-
84	359	90-02:140301:670	90-02:140301:503	Эмирусенинова Мунире Халиловна	Частная	Республика Крым, Белогорский р-н, Минчуринский с/с, уч 30, поле № 125	10 000	1 697	1 697	-	Земли сельскохозяйственного назначения	Ведение личного подсобного хозяйства на полевых участках	-	-	-	-
85	372	90-02:140301:659	90-02:000000:909	Демченко Павел Владимирович	Частная	Республика Крым, Белогорский район, из земель Минчурина сельского совета, в с Минчурино, земельный участок № 2, поле № 120	10 000	10 000	2400	7 600	Земли населённых пунктов	Сельскохозяйственное использование	-	-	-	-
86	373	90-02:140301:692	90-02:000000:1070	Димченко Татьяна Николаевна	Частная	Республика Крым, Белогорский район, Минчуринский сельский совет, поле № 120, участок № 3	4 000	1 756	1756	-	Земли сельскохозяйственного назначения	Ведение личного подсобного хозяйства на полевых участках	-	-	-	-
87	377	90-02:140301:583	90-02:140301:34	Латыш Светлана Анатольевна	Частная	Республика Крым, р-н Белогорский, на территории Минчурина сельского совета, поле №33, участок №1-1	415	415	363	52	Земли сельскохозяйственного назначения	ведение личного подсобного хозяйства на полевых участках	-	-	-	-
88	378	90-02:140301:656	90-02:140301:45	Сослюк Владимир Владимирович	Частная	Республика Крым, Белогорский район, земли КСП им Минчурина на территории Минчурина сельского совета, поле №33, участок №2	1 251	1 251	265	986	Земли сельскохозяйственного назначения	Животноводство	-	-	-	-
89	382	90-02:140301:752	90-02:140301:262	Нащин Вячеслав Александрович	Частная	Республика Крым, Белогорский р-н, Минчуринский с/с, за пределами населенного пункта	1 254	487	487	-	Земли сельскохозяйственного назначения	Ведение личного подсобного хозяйства на полевых участках	-	-	-	-
90	383	90-02:140301:754	90-02:140301:255	Нащина Анна Александровна	Частная	Республика Крым, Белогорский р-н, Минчуринский с/с, за пределами населенного пункта	1 254	506	506	-	Земли сельскохозяйственного назначения	Ведение личного подсобного хозяйства на полевых участках	-	-	-	-
91	384	90-02:140301:638	90-02:140301:248	Пархоменко Александра Ивановна	Частная	Республика Крым, Белогорский р-н, Минчуринский с/с, за пределами населенного пункта	1 254	523	523	-	Земли сельскохозяйственного назначения	Ведение личного подсобного хозяйства на полевых участках	-	-	-	-
92	385	90-02:140301:756	90-02:140301:251	Остапчук Анастасия Владимировна	Частная	Республика Крым, Белогорский р-н, Минчуринский с/с, за пределами населенного пункта	1 254	541	541	-	Земли сельскохозяйственного назначения	Ведение личного подсобного хозяйства на полевых участках	-	-	-	-
93	387	90-02:140301:693	90-02:140301:272	Ибрагимов Нариман Абдураимович	Частная	Республика Крым, Белогорский р-н, Минчуринский с/с	86 376	56 535	51908	4 627	Земли сельскохозяйственного назначения	Сельскохозяйственное использование	-	-	-	-
94	391	90-02:140301:688	90-02:000000:1043	Иванов Виктор Анатольевич	Частная	Республика Крым, Белогорский район, на территории Минчурина сельского совета, из земель КСП им Минчурина, поле № 3, уч № 10	39 208	23 506	23 330	1 и 175	Земли сельскохозяйственного назначения	Растениеводство	-	-	-	-
95	392	90-02:140301:730	90-02:140301:545	Иванов Виктор Анатольевич	Частная	Республика Крым, Белогорский район, Минчуринский сельский совет, № поля 3, № участка 1	2 618	2 618	2261	357	Земли сельскохозяйственного назначения	Ведение личного подсобного хозяйства на полевых участках	-	-	-	-
96	396	90-02:140301:570	90-02:140301:51	Цуканова Елена Васильевна	Частная	Республика Крым, р-н Белогорский, на территории Минчурина сельского совета, из земель КСП им Минчурина, поле 3, участок 6	70 809	18163	17276	887	Земли сельскохозяйственного назначения	Растениеводство	-	-	-	-
97	397	90-02:140301:596	90-02:140301:52	Куриленко Любовь Викторовна	Частная	Республика Крым, р-н Белогорский, на территории Минчурина сельского совета, из земель КСП им Минчурина, поле 3, участок 5	35 223	10285	9 289	996	Земли сельскохозяйственного назначения	Растениеводство	-	-	-	-
98	398	90-02:140301:553	90-02:140301:54	Кузовкин Виктор Егорович	Частная	Республика Крым, р-н Белогорский, на территории Минчурина сельского совета, из земель КСП им Минчурина, поле 3, участок 4	34 902	10313	8 582	1731	Земли сельскохозяйственного назначения	Растениеводство	-	-	-	-
99	402	90-02:140301:732	90-02:140301:50	Кузовкина Надежда Ивановна	Частная	Республика Крым, Белогорский район, Минчуринский сельский совет, поле № 3 участок № 1	44 103	28 005	27 138	477 и 390	Земли сельскохозяйственного назначения	Растениеводство	-	-	-	-
100	404	90-02:140301:738	90-02:140301:546	Лафака Владимир Вячеславович	Частная	Республика Крым, р-н Белогорский, с/с Минчуринский, КСП "им. Минчурина", лот № 2, участок № 11	28 575	6532	4 051	2481	Земли сельскохозяйственного назначения	Сельскохозяйственное использование	-	-	-	-

101	420	90-02:050801:657	90-02:050801:100	Шишиморова Нина Георгиевна	Частная	Республика Крым, р-н Белогорский, Васильевский сельский совет	39 918	6515	6 448	67	Земли сельскохозяйственного назначения	Сельскохозяйственное использование	-	-	-	-
102	421	90-02:050801:675	90-02:050801:631	Чуб Людмила Сергеевна	Частная	Республика Крым, р-н Белогорский, из земель КСП "Содружество" на территории Васильевского сельского совета, в лоте №11-42, участок №14	40 706	12929	8 244	4685	Земли сельскохозяйственного назначения	Сельскохозяйственное использование	-	-	-	-
103	424	90-02:050801:673	90-02:050801:318	Хавриенко Любовь Петровна	Частная	Республика Крым, Белогорский р-н, Васильевский с/с	55 623	15721	13 071	2650	Земли сельскохозяйственного назначения	Сельскохозяйственное использование	-	-	-	-
104	425	90-02:050801:659	90-02:050801:305	Мельников Олег Петрович	Частная	Республика Крым, Белогорский р-н, Васильевский с/с	45 672	3 459	3 459	-	Земли сельскохозяйственного назначения	Сельскохозяйственное использование	-	-	-	-
105	430	90-02:050901:1003	90-02:050801:610	Бондаренко Татьяна Федосеевна	Частная	Республика Крым, Белогорский р-н, Васильевский с/с	10 950	991	991	-	Земли сельскохозяйственного назначения	Ведение личного подсобного хозяйства на полевых участках	-	-	-	-
106	432	90-02:050901:940	90-02:050901:486	Ефимова Галина Ивановна	Частная	Республика Крым, Белогорский р-н, Васильевский с/с	11 534	5 765	5 442	323	Земли сельскохозяйственного назначения	Ведение личного подсобного хозяйства на полевых участках	-	-	-	-
107	435	90-02:050901:984	90-02:050901:908	Черемисников Петр Михайлович	Частная	Республика Крым, р-н Белогорский, на территории Васильевского сельского совета, лот № III-5, участок № 2	9 490	4 656	4 656	-	Земли сельскохозяйственного назначения	Ведение личного подсобного хозяйства на полевых участках	-	-	-	-
108	437	90-02:050901:966	90-02:050901:408	Тихонов Виталий Дмитриевич	Частная	Республика Крым, Белогорский р-н, Васильевский с/с, уч 6, лот III-5, пай 1	10 605	4003	3 989	14	Земли сельскохозяйственного назначения	Ведение личного подсобного хозяйства на полевых участках	-	-	-	-
109	440	90-02:050901:988	90-02:050901:49	Скрябина Руслана Викторовна; Шевченко Инна Александровна	Общая долевая	Республика Крым, Белогорский район, на территории Васильевского сельского совета, лот III -5, участок 7, пай 15	13 404	7 996	7 996	-	Земли сельскохозяйственного назначения	Ведение личного подсобного хозяйства на полевых участках	-	-	-	-
110	451	90-02:050901:1001	90-02:050901:173	Славич Галина Владимировна	Частная	Республика Крым, р-н Белогорский, на территории Васильевского сельского совета, лот II-61, участок № 4 (участок № 2)	4 104	4104	332	3772	Земли сельскохозяйственного назначения	Сельскохозяйственное использование	-	-	-	-
111	460	90-02:050901:1008	90-02:000000:885	Ефимов Николай Павлович	Частная	Республика Крым, р-н Белогорский, на территории Васильевского сельского совета, из земель коллективной собственности КСП "Содружество", лот II-52, III-9, участок №6	86 445	9 937	9 937	-	Земли сельскохозяйственного назначения	Растениеводство	-	-	-	-
112	463	90-02:050801:694	90-02:050801:689	Бабаян Арам Львович	Частная	Республика Крым, р-н Белогорский, за границами населенных пунктов Васильевского сельского совета, на территории земель бывшего КСП "Содружество", лот II-63, уч 4	78 887	1 195	1 195	-	Земли сельскохозяйственного назначения	Сельскохозяйственное использование	-	-	-	-
113	464	90-02:050801:692	90-02:050801:682	Хачатрян Унан Хачикович	Частная	Республика Крым, р-н Белогорский, на территории Васильевского сельского совета, из земель бывшего КСП "Содружество", лот № II-63, участок № 2	78 885	354		330	Земли сельскохозяйственного назначения	Сельскохозяйственное использование	-	-	-	-
114	465	90-02:050801:693	90-02:050801:682	Хачатрян Унан Хачикович	Частная	Республика Крым, р-н Белогорский, на территории Васильевского сельского совета, из земель бывшего КСП "Содружество", лот № II-63, участок № 2	78 885		24	-	Земли сельскохозяйственного назначения	Сельскохозяйственное использование	-	-	-	-
115	466	90-02:050801:669	90-02:050801:634	Черненко Олег Леонидович	Частная	Республика Крым, р-н Белогорский, за границами населенных пунктов Васильевского сельского совета, из земель КСП "Содружество", лот II-63, участок №1	78 885	5 625	5 625	-	Земли сельскохозяйственного назначения	Сельскохозяйственное использование	-	-	-	-
116	469	90-02:050801:705	90-02:050801:642	Токи Руслан Ильичевич	Частная	Республика Крым, р-н Белогорский, за границами населенных пунктов Васильевского сельского совета, из земель бывшего КСП "Содружество", лот №II-62, участок №1	34667	8 369	8 369	-	Земли сельскохозяйственного назначения	Сельскохозяйственное использование	-	-	-	-
117	471	90-02:150701:554	90-02:150701:9	Мельник Неля Петровна	Общая долевая	Республика Крым, Белогорский район, на территории с Муромское, лот №207 участок №2 Муромский сельский совет	55 000	8 739	8 739	-	Земли сельскохозяйственного назначения	Растениеводство	-	-	-	-
118	478	90-02:150701:552	90-02:000000:392	Муслидинова Азизе	Частная	Республика Крым, р-н Белогорский, на территории Муромского сельского совета, за границами населенных пунктов, лот 188, участок 17	36 933	1 002	1 002	-	Земли сельскохозяйственного назначения	Растениеводство	-	-	-	-
119	479	90-02:150701:561	90-02:000000:393	Муслидинов Исмаил Амедович	Частная	Республика Крым, р-н Белогорский, на территории Муромского сельского совета, за границами населенных пунктов, лот 188, участок 16	35 160	948	948	-	Земли сельскохозяйственного назначения	Растениеводство	-	-	-	-
120	482	90-02:150701:510	90-02:150701:217	Муртазаев Сергей Энверович	Частная	Республика Крым, Белогорский р-н, Муромский с/с	48 417	1 277	1 277	-	Земли сельскохозяйственного назначения	Ведение личного подсобного хозяйства на полевых участках	-	-	-	-
121	484	90-02:150701:482	90-02:150701:84	Ахвердян Григор Беникович	Частная	Республика Крым, Белогорский р-н, Муромский с/с, поле № 188, участок № 11; поле № 203, участок № 16	54 537	1 354	1 354	-	Земли сельскохозяйственного назначения	Растениеводство	-	-	-	-
122	486	90-02:150701:484	90-02:150701:106	Асанова Гульсун Рефатовна	Частная	Республика Крым, Белогорский р-н, Муромский с/с, уч 9, лот № 188, лот № 203	38 626	864	864	-	Земли сельскохозяйственного назначения	Ведение личного подсобного хозяйства на полевых участках	-	-	-	-
123	487	90-02:150701:471	90-02:150701:105	Демьян Олег Николаевич	Частная	Республика Крым, Белогорский р-н, Муромский с/с, уч 8, лот № 188, лот № 203	34 386	738	738	-	Земли сельскохозяйственного назначения	Ведение личного подсобного хозяйства на полевых участках	-	-	-	-
124	501	90-02:150601:615	90-02:150601:287	Деняга Валентина Николаевна	Частная	Республика Крым, Белогорский р-н, Муромский с/с	41 024	5 003	5 003	-	Земли сельскохозяйственного назначения	Ведение личного подсобного хозяйства на полевых участках	-	-	-	-
125	502	90-02:150701:550	90-02:150701:465	Арутюнян Койрун Саидроевич	Частная	Республика Крым, р-н Белогорский, на территории Муромского сельского поселения, КСП им. Калинина, лот № 187, участок № 4/2	15 742	3 656	3 656	-	Земли сельскохозяйственного назначения	Сельскохозяйственное использование	-	-	-	-
126	503	90-02:150701:513	90-02:150701:464	Арутюнян Койрун Саидроевич	Частная	Республика Крым, р-н Белогорский, на территории Муромского сельского поселения, КСП им. Калинина, лот № 187, участок № 4/1	18 244	7 189	7 189	-	Земли сельскохозяйственного назначения	Сельскохозяйственное использование	-	-	-	-
127	504	90-02:150601:667	90-02:150601:581	Огий Сергей Владимирович	Частная	Республика Крым, р-н Белогорский, с/с Муромский, КСП "им. Калинина", лот № 82, участок № 14	35 443	1 315	1 315	-	Земли сельскохозяйственного назначения	Сельскохозяйственное использование	-	-	-	-
128	506	90-02:150601:669	90-02:150601:638	Канивец Дмитрий Георгиевич	Частная	Республика Крым, р-н Белогорский, за границами населенных пунктов Муромского сельского совета, на территории земель бывшего КСП "им. Калинина", лот №117, участок 7	34236	34237	20 137	14100	Земли сельскохозяйственного назначения	Сельскохозяйственное использование	-	-	-	-
129	511	90-02:150601:648	90-02:150601:378	Рабенко Екатерина Федоровна	Общая долевая	Республика Крым, Белогорский р-н, Муромский с/с, за пределами населенного пункта	59208	4 429	4 429	-	Земли сельскохозяйственного назначения	Ведение личного подсобного хозяйства на полевых участках	-	-	-	-
130	512	90-02:150601:671	90-02:150601:595	Иванов Дмитрий Николаевич	Частная	Республика Крым, р-н Белогорский, за границами Муромского сельского совета, из земель бывшего КСП "им. Калинина", лот №109, участок №3/3	26620	2 264	2 264	-	Земли сельскохозяйственного назначения	Сельскохозяйственное использование				
131	513	90-02:150601:613	90-02:150601:535	Арутюнян Койрун Саидроевич	Частная	Республика Крым, р-н Белогорский, за границами населенных пунктов Муромского сельского совета, из земель бывшего КСП "им. Калинина", лот №109, участок №3/2	23135	1 482	1 482	-	Земли сельскохозяйственного назначения	Сельскохозяйственное использование				
132	519	90-02:150601:658	90-02:000000:623	Тарзян Павел самдрикович	Частная	Республика Крым, р-н Белогорский, на территории Муромского сельского совета, участок 111-1/1	32048	1 474	1 474	-	Земли сельскохозяйственного назначения	Растениеводство				
133	522	90-02:150701:500	90-02:150701:322	Османова Зоре Рустамовна	Частная	Республика Крым, Белогорский р-н, Муромский с/с, уч 2, поле № 6	10000	1 176	1 176	-	Земли сельскохозяйственного назначения	Ведение личного подсобного хозяйства на полевых участках				
134	523	90-02:150701:539	90-02:150701:331	Садыхова Лилия Рустамовна	Частная	Республика Крым, Белогорский р-н, Муромский с/с, уч 3, поле № 6	10000	1 089	1 089	-	Земли сельскохозяйственного назначения	Ведение личного подсобного хозяйства на полевых участках	-	-	-	-

135	557	-	90:02:140301:557	Кузовкина Еягения Петровна	Частная	р-н Белогорский, на территории Мичуринского сельского совета, из земель КСП им Мичурина, поле 3	2539	2539	-	2539	Земли сельскохозяйственного назначения	Растениводство		-	-	-	-
136	534 (1)	-	90:02:030401:2193	Кузьмичук Николай Тимофеевич	Частная	Республика Крым, Белогорский р-н, Ароматновский с/с	4868	460	460	-	Земли сельскохозяйственного назначения	Ведение личного подсобного хозяйства на полевых участках		-	-	-	-
137	191	90:02:180105:1443	90:02:180105:98	Эрманбетов Шукри Сантхалилович	Муниципальная/Аренда	Республика Крым, р-н Белогорский, с Цветочное, ул Трубенко, 28а	2744	714	714	-	Земли населённых пунктов	Магазины, общественное питание	До проведения земельно-кадастровых работ по образованию земельного участка путем раздела исходного с сохранением его в измененных границах, площадь земельного участка составляла 3459 кв.м. (Договор аренды земельного участка от 20.09.2018 №27).	-	-	-	-
Зона действия планируемого к установлению публичного сервитута для использования земельных участков на период строительства																	
1	558	-	90:02:020103:220	Пимукова Наталья Ивановна	Частная	Республика Крым, р-н Белогорский, пгт Зуя, ул Номан Челябин Дзянхан, 42	801	801	-	801	Земли населённых пунктов	Индивидуальное жилищное строительство	Изымается земельный участок за границами зоны планируемого размещения объекта, т.е. попадает в зону действия публичного сервитута, что приведет к долговременной невозможности использования всего обслуживающего земельного участка (согласно нормам Закона Республики Крым от 15 сентября 2014 г. N 74-ЗРК)	-	-	-	-
2	559	-	90:02:000000:836	Жовтенькая Нина Петровна 1/3; Науменко Людмила Петровна 1/3+1/9; Васильева Елена Ивановна 1/9; Шульга Ольга Ивановна 1/9	Долевая собственность	Республика Крым, р-н Белогорский, на территории Зеленогорского с/с, из земель КСП "Агрофирма "Зеленогорск", контур №27, участок №544	22202	22202	-	22202	Земли сельскохозяйственного назначения	Сельскохозяйственное использование	Изымается земельный участок за границами зоны планируемого размещения объекта, т.е. попадает в зону действия публичного сервитута, что приведет к долговременной невозможности использования всего обслуживающего земельного участка (согласно нормам Закона Республики Крым от 15 сентября 2014 г. N 74-ЗРК)	-	-	-	-

Приложение 5. Перечень земельных участков в границах зоны планируемого размещения линейного объекта: «Строительство и реконструкция автомобильной дороги Керчь – Феодосия – Белогорск – Симферополь – Бахчисарай – Севастополь (граница Бахчисарайского района)», этап 4 - Белогорский район, подлежащих уточнению местоположения границ, а также исправлению реестровой ошибки.

№ п/п	Условный номер земельного участка	Кадастровый (условный) номер существующего земельного участка	Адрес (местоположение) земельного участка	Площадь земельного участка по сведениям ЕГРН, кв.м.	Площадь земельного участка в ППО, кв.м.	Наименование правообладателя	Форма собственности	Категория земель	Разрешенное использование	Примечания
1	2	3	4	5	6	7	8	9	10	11
1	200	90:02:030401:4100	Республика Крым, р-н Белогорский, Ароматновское сельское поселение	1 027	756	Республика Крым/ТКУ РК "Служба автомобильных дорог Республики Крым"	Постоянное (бессрочное) пользование	Земли промышленности, энергетики, транспорта, связи, радиовещания, телевидения, информатики, земли для обеспечения космической деятельности, земли обороны, безопасности и земли иного специального назначения	Автомобильный транспорт	Существующий земельный участок полностью расположен в границах зоны размещения объекта. Подлежит исправлению реестровой ошибки в местоположении границ и площади земельного участка.
2	65(1)	90:02:050901:118	Республика Крым, Белогорский район, на территории Васильевского сельского совета, (лот № 2-53, участок № 1)	43 626	4 473	Халилов Рустем Рейзаевич	Частная	Земли сельскохозяйственного назначения	Сельскохозяйственное использование	Земельный участок частично расположен в границах зоны размещения объекта. Подлежит уточнению местоположения границ и площади земельного участка.

Приложение 6. Перечень объединяемых земельных участков в границах зоны планируемого размещения линейного объекта: «Строительство и реконструкция автомобильной дороги Керчь – Феодосия – Белогорск – Симферополь – Бахчисарай – Севастополь (граница Бахчисарайского района)», этап 4 - Белогорский район													
№ п/п	Условный номер образуемого земельного участка	Кадастровый номер образуемого земельного участка	Условные номера исходных/объединяемых земельных участков	Кадастровый номер исходного земельного участка	Адрес (местоположение) земельного участка	Категория земель	Вид разрешенного использования	Устанавливаемая категория земель	Устанавливаемый вид разрешенного использования	Площадь исходного земельного участка по сведениям ЕГРН, кв.м	Предполагаемая площадь земельного участка после проведения земельно-кадастровых работ, кв.м.	Площадь образуемого земельного участка, кв.м.	Способ образования земельного участка, примечания
1	2	3	4	5	6	7	8	9	10	11	12	13	14
1			27	90:02:000000:983	Республика Крым, р-н Белогорский, Зеленогорское сельское поселение	Земли промышленности, энергетики, транспорта, связи, радиовещания, телевидения, информатики, земли для обеспечения космической деятельности, земли обороны, безопасности и земли иного специального назначения	Автомобильный транспорт	-	-	209 653	207 408		
2			78	90:02:021001:2510	Республика Крым, р-н Белогорский, с/с Зуйский, лот 69	Земли промышленности, энергетики, транспорта, связи, радиовещания, телевидения, информатики, земли для обеспечения космической деятельности, земли обороны, безопасности и земли иного специального назначения	Автомобильный транспорт	-	-	35 636	35 636		
3			79	90:02:021001:2593	Республика Крым, р-н Белогорский, Зуйское сельское поселение	Земли промышленности, энергетики, транспорта, связи, радиовещания, телевидения, информатики, земли для обеспечения космической деятельности, земли обороны, безопасности и земли иного специального назначения	Автомобильный транспорт	-	-	2 052	2 052		
4			80	90:02:021001:2530	Республика Крым, р-н Белогорский, с/с Зуйский	Земли промышленности, энергетики, транспорта, связи, радиовещания, телевидения, информатики, земли для обеспечения космической деятельности, земли обороны, безопасности и земли иного специального назначения	Автомобильный транспорт	-	-	887	887		
5			81	90:02:021001:2529	Республика Крым, р-н Белогорский, с/с Зуйский	Земли промышленности, энергетики, транспорта, связи, радиовещания, телевидения, информатики, земли для обеспечения космической деятельности, земли обороны, безопасности и земли иного специального назначения	Автомобильный транспорт	-	-	12 142	12 142		
6			2	90:02:021001:3У2	Республика Крым, Белогорский р-н, Зуйское сельское поселение	-	-	Земли промышленности, энергетики, транспорта, связи, радиовещания, телевидения, информатики, земли для обеспечения космической деятельности, земли обороны, безопасности и земли иного специального назначения	Автомобильный транспорт	105	105		
7			94	90:02:021001:2566	Республика Крым, р-н Белогорский, на территории Зуйского поселкового совета, лот № 69	Земли промышленности, энергетики, транспорта, связи, радиовещания, телевидения, информатики, земли для обеспечения космической деятельности, земли обороны, безопасности и земли иного специального назначения	Автомобильный транспорт	-	-	6 680	6 680		
8			95	90:02:021001:2359	Республика Крым, р-н Белогорский, на территории Зуйского поселкового совета, лот 69	Земли промышленности, энергетики, транспорта, связи, радиовещания, телевидения, информатики, земли для обеспечения космической деятельности, земли обороны, безопасности и земли иного специального назначения	Автомобильный транспорт	-	-	12 661	12 661		
9			96	90:02:021001:2364	Республика Крым, р-н Белогорский, на территории Зуйского поселкового совета	Земли промышленности, энергетики, транспорта, связи, радиовещания, телевидения, информатики, земли для обеспечения космической деятельности, земли обороны, безопасности и земли иного специального назначения	Автомобильный транспорт	-	-	4 429	4 429		
10			97	90:02:021001:2564	Республика Крым, р-н Белогорский, Зуйское сельское поселение	Земли промышленности, энергетики, транспорта, связи, радиовещания, телевидения, информатики, земли для обеспечения космической деятельности, земли обороны, безопасности и земли иного специального назначения	Автомобильный транспорт	-	-	14	14		
11			100	90:02:021001:2557	Республика Крым, р-н Белогорский, Зуйское сельское поселение	Земли промышленности, энергетики, транспорта, связи, радиовещания, телевидения, информатики, земли для обеспечения космической деятельности, земли обороны, безопасности и земли иного специального назначения	Автомобильный транспорт	-	-	26	26		
12			102	90:02:021001:2416	Республика Крым, Белогорский район, на территории Зуйского поселкового совета, лот № 71	Земли промышленности, энергетики, транспорта, связи, радиовещания, телевидения, информатики, земли для обеспечения космической деятельности, земли обороны, безопасности и земли иного специального назначения	Автомобильный транспорт	-	-	6 228	6 228		
13			103	90:02:021001:2335	Республика Крым, р-н Белогорский, на территории Зуйского поселкового совета	Земли промышленности, энергетики, транспорта, связи, радиовещания, телевидения, информатики, земли для обеспечения космической деятельности, земли обороны, безопасности и земли иного специального назначения	Автомобильный транспорт	-	-	1 981	1 981		
14			104	90:02:021001:2521	Республика Крым, р-н Белогорский, на территории Зуйского поселкового совета	Земли промышленности, энергетики, транспорта, связи, радиовещания, телевидения, информатики, земли для обеспечения космической деятельности, земли обороны, безопасности и земли иного специального назначения	Автомобильный транспорт	-	-	1 946	1 946		
15			105	90:02:021001:2560	Республика Крым, р-н Белогорский, Зуйское сельское поселение	Земли промышленности, энергетики, транспорта, связи, радиовещания, телевидения, информатики, земли для обеспечения космической деятельности, земли обороны, безопасности и земли иного специального назначения	Автомобильный транспорт	-	-	4 888	4 888		
16			106	90:02:021001:2388	Республика Крым, р-н Белогорский, на территории Зуйского с/Совета, лот № 71	Земли промышленности, энергетики, транспорта, связи, радиовещания, телевидения, информатики, земли для обеспечения космической деятельности, земли обороны, безопасности и земли иного специального назначения	Автомобильный транспорт	-	-	1 920	1 920		
17			107	90:02:021001:2390	Республика Крым, р-н Белогорский, Зуйский с/с	Земли промышленности, энергетики, транспорта, связи, радиовещания, телевидения, информатики, земли для обеспечения космической деятельности, земли обороны, безопасности и земли иного специального назначения	Автомобильный транспорт	-	-	2 647	2 647		

[illegible]

Образуемый земельный участок в границах зоны размещения объекта

Образуемый земельный участок в границах зоны размещения объекта.
Способ образования - путем объединения земельных участков

[illegible]

93

[illegible]

95

[illegible]

[illegible]

98

[illegible]

100

101

102

[illegible]

105

422	553	90:02:000000:3У15	493	90:02:150701:466	Республика Крым, р-н Белогорский, Муромский сельский совет, Лот 188	Земли промышленности, энергетики, транспорта, связи, радиовещания, телевидения, информатики, земли для обеспечения космической деятельности, земли обороны, безопасности и земли иного специального назначения	Автомобильный транспорт	-	-	487	487	576 132	Образуемый земельный участок в границах зоны размещения объекта. Способ образования - путем объединения земельных участков
423			494	90:02:150701:486	Республика Крым, р-н Белогорский, на территории Муромского сельского совета, лот № 188	Земли промышленности, энергетики, транспорта, связи, радиовещания, телевидения, информатики, земли для обеспечения космической деятельности, земли обороны, безопасности и земли иного специального назначения	Автомобильный транспорт	-	-	861	861		
424			497	90:02:150601:610	Республика Крым, р-н Белогорский, с/с Муромский	Земли промышленности, энергетики, транспорта, связи, радиовещания, телевидения, информатики, земли для обеспечения космической деятельности, земли обороны, безопасности и земли иного специального назначения	Автомобильный транспорт	-	-	47	47		
425			495	90:02:150701:515	Республика Крым, р-н Белогорский, Муромский с/с	Земли промышленности, энергетики, транспорта, связи, радиовещания, телевидения, информатики, земли для обеспечения космической деятельности, земли обороны, безопасности и земли иного специального назначения	Автомобильный транспорт	-	-	11 511	11 511		
426			496	90:02:150701:563	Республика Крым, р-н Кировский, Муромское сельское поселение	Земли промышленности, энергетики, транспорта, связи, радиовещания, телевидения, информатики, земли для обеспечения космической деятельности, земли обороны, безопасности и земли иного специального назначения	Автомобильный транспорт	-	-	5	5		
427			498	90:02:150601:621	Республика Крым, р-н Белогорский, за границами населенных пунктов Муромского сельского совета, из земель бывшего КСП им. Калинина, лот № 33а	Земли промышленности, энергетики, транспорта, связи, радиовещания, телевидения, информатики, земли для обеспечения космической деятельности, земли обороны, безопасности и земли иного специального назначения	Автомобильный транспорт	-	-	2 129	2 129		
428			499	90:02:150601:618	Республика Крым, р-н Белогорский, за границами населенных пунктов Муромского сельского совета, из земель бывшего КСП им. Калинина лот № 33б	Земли промышленности, энергетики, транспорта, связи, радиовещания, телевидения, информатики, земли для обеспечения космической деятельности, земли обороны, безопасности и земли иного специального назначения	Автомобильный транспорт	-	-	1 898	1 898		
429			500	90:02:150701:508	Республика Крым, р-н Белогорский, за границами населенных пунктов Муромского сельского совета, из земель бывшего КСП им. Калинина лот № 185	Земли промышленности, энергетики, транспорта, связи, радиовещания, телевидения, информатики, земли для обеспечения космической деятельности, земли обороны, безопасности и земли иного специального назначения	Автомобильный транспорт	-	-	9 900	9 900		
430			69(1)	90:02:150601:680	Республика Крым, р-н Белогорский, на территории земель бывшего КСП им. Калинина, лот №32а, уч. 1/1	Земли сельскохозяйственного назначения	Сельскохозяйственное использование			29 967	1 427		
431			502	90:02:150701:550	р-н Белогорский, на территории Муромского сельского поселения, КСП им Калинина, лот № 187	Земли промышленности, энергетики, транспорта, связи, радиовещания, телевидения, информатики, земли для обеспечения космической деятельности, земли обороны, безопасности и земли иного специального назначения	Автомобильный транспорт	-	-	3 656	3 656		
432			501	90:02:150601:615	Республика Крым, р-н Белогорский, с/с Муромский	Земли промышленности, энергетики, транспорта, связи, радиовещания, телевидения, информатики, земли для обеспечения космической деятельности, земли обороны, безопасности и земли иного специального назначения	Автомобильный транспорт	-	-	5 003	5 003		
433			503	90:02:150701:513	Республика Крым, р-н Белогорский, на территории Муромского сельского поселения, КСП им. Калинина, лот № 187	Земли промышленности, энергетики, транспорта, связи, радиовещания, телевидения, информатики, земли для обеспечения космической деятельности, земли обороны, безопасности и земли иного специального назначения	Автомобильный транспорт	-	-	7 189	7 189		
434			504	90:02:150601:667	Республика Крым, р-н Белогорский, с/с Муромский, КСП "им Калинина", лот № 82	Земли промышленности, энергетики, транспорта, связи, радиовещания, телевидения, информатики, земли для обеспечения космической деятельности, земли обороны, безопасности и земли иного специального назначения	Автомобильный транспорт	-	-	1 315	1 315		
435			506	90:02:150601:669	Республика Крым, р-н Белогорский, за границами населенных пунктов Муромского сельского совета, на территории земель бывшего КСП "им Калинина", лот №117	Земли промышленности, энергетики, транспорта, связи, радиовещания, телевидения, информатики, земли для обеспечения космической деятельности, земли обороны, безопасности и земли иного специального назначения	Автомобильный транспорт	-	-	20 137	20 137		
436			70(1)	90:02:150701:573	Республика Крым, р-н Белогорский, за границами населенных пунктов Муромского сельского совета, на территории земель Бывшего КСП им. Калинина, лот № 117, участок №7/2, лот №118, участок №11	Земли сельскохозяйственного назначения	Сельскохозяйственное использование			92 533	10 725		
437			505	90:02:150701:112	Республика Крым, Белогорский р-н, Муромский с/с, поле № 144, участок № 2; поле № 119, участок № 1	Земли сельскохозяйственного назначения	Ведение личного подсобного хозяйства на полевых участках			5 624	5 624		
438			507	90:02:150601:617	Республика Крым, р-н Белогорский, Муромский сельский совет, на поле № 116	Земли промышленности, энергетики, транспорта, связи, радиовещания, телевидения, информатики, земли для обеспечения космической деятельности, земли обороны, безопасности и земли иного специального назначения	Автомобильный транспорт	-	-	1 861	1 861		
439			71(1)	90:02:150601:698	Республика Крым, р-н Белогорский, на территории Муромского сельского поселения, КСП им. Калинина, лот № 115, участок № 2/1, участок № 2/2	Земли сельскохозяйственного назначения	Сельскохозяйственное использование			64 127	14 247		

[illegible]

Приложение 7. Перечень координат характерных точек земельных участков, образуемых в границах зоны планируемого размещения линейного объекта: «Строительство и реконструкция автомобильной дороги Керчь – Феодосия – Белогорск – Симферополь – Бахчисарай – Севастополь (граница Бахчисарайского района)», этап 4 - Белогорский район район

Каталог координат поворотных точек земельного участка с условным номером 1

№ точки	СК-63 (зона 5)	
	X, м	Y, м
1	4981774.84	5204565.39
2	4981795.63	5204586.55
3	4981783.21	5204577.26
1	4981774.84	5204565.39

S= 35 кв. м.

Каталог координат поворотных точек земельного участка с условным номером 2

№ точки	СК-63 (зона 5)	
	X, м	Y, м
1	4981839.45	5204620.58
2	4981839.56	5204620.68
3	4981829.18	5204660.56
1	4981839.45	5204620.58
4	4982508.64	5205257.81
5	4982477.13	5205230.25
6	4982308.05	5205082.14
7	4982215.13	5204999.81
8	4982226.81	5205010.06
9	4982308.73	5205082.08
10	4982319.79	5205091.83
11	4982405.91	5205167.51
12	4982477.54	5205230.48
13	4982492.02	5205243.21
4	4982508.64	5205257.81
14	4983047.71	5206073.10
15	4983047.60	5206073.13
16	4983037.73	5206047.17
14	4983047.71	5206073.10
17	4983078.86	5206155.04
18	4983089.21	5206182.56
19	4983122.89	5206271.09
20	4983089.20	5206182.56
21	4983078.76	5206155.07
17	4983078.86	5206155.04

S= 105 кв. м.

Каталог координат поворотных точек земельного участка с условным номером 3

№ точки	СК-63 (зона 5)	
	X, м	Y, м
1	4981814.50	5204600.68

2	4981823.96	5204607.76
3	4981839.45	5204620.58
1	4981814.50	5204600.68
4	4983323.01	5206762.90
5	4983328.73	5206789.46
6	4983331.50	5206802.33
7	4983332.58	5206807.36
8	4983280.27	5206799.34
9	4983279.91	5206797.16
10	4983272.72	5206775.05
11	4983313.36	5206782.45
12	4983308.14	5206767.83
4	4983323.01	5206762.90

S= 1472 кв. м.

Каталог координат поворотных точек земельного участка с условным номером 4

№ точки	СК-63 (зона 5)	
	X, м	Y, м
1	4983249.10	5206794.56
2	4983251.06	5206802.89
3	4983226.86	5206789.58
4	4983229.57	5206779.80
5	4983231.34	5206750.02
6	4983228.11	5206728.70
7	4983233.57	5206728.41
8	4983237.49	5206728.21
9	4983234.89	5206678.28
10	4983216.05	5206679.26
11	4983210.24	5206663.00
12	4983207.39	5206653.07
13	4983202.69	5206656.93
14	4983189.61	5206665.97
15	4983188.13	5206664.48
16	4983205.53	5206646.61
17	4983221.45	5206630.27
18	4983218.59	5206627.48
19	4983204.26	5206642.18
20	4983185.30	5206661.65
21	4983182.66	5206658.99
22	4983199.69	5206643.30
23	4983203.43	5206639.30
24	4983216.24	5206625.61
25	4983200.26	5206604.17
26	4983194.23	5206593.43
27	4983177.63	5206574.83
28	4983169.50	5206577.78
29	4983151.41	5206577.70
30	4983148.65	5206510.61
31	4983151.95	5206510.44
32	4983187.94	5206548.57
33	4983210.96	5206587.86
34	4983236.75	5206673.19

35	4983266.45	5206773.91
36	4983272.72	5206775.05
37	4983279.91	5206797.16
38	4983280.27	5206799.34
39	4983271.54	5206798.00
1	4983249.10	5206794.56
40	4983200.72	5206597.27
41	4983208.53	5206592.61
42	4983195.80	5206565.99
43	4983183.99	5206571.64
44	4983187.73	5206580.80
40	4983200.72	5206597.27

S= 6608 кв. м.

Каталог координат поворотных точек земельного участка с условным номером 5

№ точки	СК-63 (зона 5)	
	X, м	Y, м
1	4983368.83	5207033.58
2	4983369.28	5207036.99
3	4983357.60	5207041.31
4	4983339.97	5207067.43
5	4983343.72	5207110.21
6	4983342.57	5207110.76
7	4983353.51	5207212.73
8	4983411.95	5207175.02
9	4983412.60	5207182.99
10	4983405.20	5207184.90
11	4983407.41	5207193.63
12	4983401.59	5207195.10
13	4983404.26	5207205.72
14	4983352.96	5207231.75
15	4983353.04	5207232.79
16	4983350.86	5207233.00
17	4983337.56	5207110.20
18	4983332.88	5207067.51
19	4983349.95	5207041.02
1	4983368.83	5207033.58

S= 2295 кв. м.

Каталог координат поворотных точек земельного участка с условным номером 6

№ точки	СК-63 (зона 5)	
	X, м	Y, м
1	4983390.79	5207233.91
2	4983393.17	5207266.21
3	4983397.78	5207352.92
4	4983400.02	5207443.14
5	4983399.04	5207561.00
6	4983404.10	5207579.46
7	4983403.59	5207596.79
8	4983410.59	5207596.94
9	4983410.86	5207587.78

10	4983436.14	5207590.90
11	4983436.25	5207597.50
12	4983436.33	5207602.30
13	4983365.46	5207599.83
14	4983365.24	5207612.56
15	4983360.90	5207272.15
16	4983350.87	5207272.53
17	4983342.76	5207279.26
18	4983342.34	5207279.43
19	4983339.55	5207258.82
20	4983338.99	5207253.93
21	4983352.88	5207252.93
22	4983353.02	5207252.92
23	4983350.86	5207233.00
24	4983353.04	5207232.79
25	4983353.29	5207236.13
26	4983361.59	5207231.90
27	4983365.09	5207231.81
28	4983368.36	5207232.00
29	4983370.94	5207232.22
30	4983374.45	5207232.83
31	4983383.47	5207235.88
32	4983390.52	5207234.02
1	4983390.79	5207233.91

S= 13917 кв. м.

Каталог координат поворотных точек земельного участка с условным номером 7

№ точки	СК-63 (зона 5)	
	X, м	Y, м
1	4983317.91	5207268.26
2	4983328.27	5207260.23
3	4983332.60	5207256.28
4	4983335.10	5207254.75
5	4983337.93	5207254.01
6	4983338.99	5207253.93
7	4983339.55	5207258.82
8	4983342.34	5207279.43
9	4983342.09	5207279.53
10	4983341.61	5207279.73
11	4983334.79	5207285.25
12	4983327.06	5207291.40
13	4983318.72	5207298.31
1	4983317.91	5207268.26

S= 670 кв. м.

Каталог координат поворотных точек земельного участка с условным номером 8

№ точки	СК-63 (зона 5)	
	X, м	Y, м
1	4983365.24	5207612.56
2	4983364.36	5207663.40
3	4983363.47	5207714.20
4	4983362.74	5207755.45

5	4983362.05	5207792.56
1	4983365.24	5207612.56
6	4983424.70	5207946.02
7	4983424.33	5207958.88
8	4983424.29	5207959.26
9	4983399.70	5207959.19
10	4983400.25	5207974.46
11	4983440.97	5207974.29
12	4983441.50	5207994.76
13	4983407.10	5207995.60
14	4983359.50	5207996.81
15	4983359.43	5207943.11
6	4983424.70	5207946.02
16	4983382.48	5208289.95
17	4983381.97	5208300.25
18	4983381.20	5208315.61
19	4983381.81	5208300.25
16	4983382.48	5208289.95
20	4983380.23	5208335.00
21	4983379.58	5208348.14
22	4983378.39	5208372.21
23	4983379.47	5208348.14
20	4983380.23	5208335.00
24	4983372.40	5208492.55
25	4983369.65	5208547.92
26	4983372.31	5208492.56
24	4983372.40	5208492.55

S= 3328 кв. м.

Каталог координат поворотных точек земельного участка с условным номером 9

№ точки	СК-63 (зона 5)	
	X, м	Y, м
1	4983206.79	5208700.89
2	4983199.46	5208703.42
3	4983204.94	5208695.37
1	4983206.79	5208700.89
4	4983218.37	5208696.89
5	4983176.88	5208712.40
6	4983206.84	5208701.03
4	4983218.37	5208696.89

S= 26 кв. м.

Каталог координат поворотных точек земельного участка с условным номером 10

№ точки	СК-63 (зона 5)	
	X, м	Y, м
1	4983301.28	5208891.96
2	4983312.85	5208888.17

3	4983309.24	5208922.96
4	4983309.14	5208923.84
5	4983287.52	5208931.53
6	4983287.41	5208931.19
7	4983276.99	5208899.95
8	4983284.79	5208897.39
9	4983286.00	5208900.91
10	4983301.15	5208895.76
1	4983301.28	5208891.96

S= 939 кв. м.

Каталог координат поворотных точек земельного участка с условным номером 11

№ точки	СК-63 (зона 5)	
	X, м	Y, м
1	4983312.18	5210177.65
2	4983311.47	5210179.12
3	4983311.55	5210177.63
1	4983312.18	5210177.65
4	4983301.49	5210696.65
5	4983301.44	5210700.62
6	4983281.81	5210699.30
7	4983278.33	5210699.66
8	4983267.07	5210700.74
9	4983258.85	5210700.39
10	4983259.40	5210686.58
11	4983260.22	5210686.93
12	4983264.91	5210687.16
13	4983273.67	5210687.50
4	4983301.49	5210696.65

S= 411 кв. м.

Каталог координат поворотных точек земельного участка с условным номером 12

№ точки	СК-63 (зона 5)	
	X, м	Y, м
1	4983279.27	5210079.03
2	4983267.02	5210335.17
3	4983228.13	5210335.89
4	4983267.01	5210335.16
5	4983279.09	5210079.17
1	4983279.27	5210079.03

S= 24 кв. м.

Каталог координат поворотных точек земельного участка с условным номером 13

№ точки	СК-63 (зона 5)	
	X, м	Y, м
1	4983259.40	5210686.58
2	4983258.85	5210700.39
3	4983257.61	5210700.34
4	4983246.21	5210694.43

5	4983243.12	5210692.13
6	4983227.36	5210672.27
7	4983248.19	5210679.18
8	4983251.28	5210682.95
9	4983252.80	5210683.79
1	4983259.40	5210686.58

S= 353 кв. м.

Каталог координат поворотных точек земельного участка с условным номером 14

№ точки	СК-63 (зона 5)	
	X, м	Y, м
1	4983382.27	5213020.05
2	4983382.27	5213020.08
3	4983377.69	5213020.56
4	4983378.87	5213020.43
1	4983382.27	5213020.05
5	4983382.26	5213050.23
6	4983382.26	5213050.32
7	4983380.72	5213050.49
8	4983380.74	5213050.74
9	4983379.42	5213037.75
10	4983380.73	5213050.39
5	4983382.26	5213050.23
11	4983544.48	5214232.22
12	4983545.81	5214224.83
13	4983552.84	5214185.69
14	4983546.84	5214157.33
15	4983535.63	5214139.75
16	4983532.78	5214153.31
17	4983532.45	5214154.38
18	4983532.07	5214155.23
19	4983523.83	5214169.37
20	4983519.06	5214179.06
21	4983517.49	5214183.33
22	4983516.42	5214187.97
23	4983515.04	5214193.97
24	4983514.16	5214200.01
25	4983515.81	5214221.58
26	4983515.79	5214225.02
27	4983515.07	5214229.89
28	4983513.75	5214235.23
29	4983513.08	5214236.99
30	4983511.15	5214227.82
31	4983498.91	5214176.77
32	4983520.28	5214115.68
33	4983523.89	5214121.36
34	4983526.47	5214125.40
35	4983528.97	5214125.38
36	4983559.43	5214123.69
37	4983560.24	5214130.90
38	4983560.87	5214150.93

39	4983561.52	5214170.92
40	4983561.75	5214178.52
41	4983561.60	5214186.40
42	4983561.09	5214191.71
43	4983560.27	5214196.98
44	4983559.14	5214202.20
45	4983557.63	5214207.33
46	4983555.78	5214212.34
47	4983553.98	5214216.21
48	4983552.61	5214219.08
49	4983551.14	5214221.91
50	4983549.56	5214224.70
51	4983547.70	5214227.66
52	4983545.54	5214230.73
11	4983544.48	5214232.22
53	4983516.59	5214253.63
54	4983520.95	5214253.61
55	4983522.30	5214253.35
56	4983537.31	5214248.03
57	4983541.43	5214246.36
58	4983541.99	5214246.14
59	4983542.09	5214245.54
60	4983543.02	5214247.36
61	4983541.64	5214248.08
62	4983541.54	5214248.64
63	4983541.52	5214247.85
64	4983537.68	5214249.24
65	4983522.65	5214254.53
66	4983521.08	5214254.86
67	4983519.93	5214255.02
68	4983516.87	5214254.98
53	4983516.59	5214253.63
69	4983569.16	5214484.61
70	4983573.53	5214511.57
71	4983583.08	5214578.31
69	4983569.16	5214484.61

S= 3240 кв. м.

Каталог координат поворотных точек земельного участка с условным номером 15

№ точки	СК-63 (зона 5)	
	X, м	Y, м
1	4983244.63	5212690.01
2	4983258.71	5212715.63
3	4983256.53	5212715.45
4	4983258.96	5212741.85
5	4983259.33	5212745.89
6	4983262.93	5212785.15
7	4983269.20	5212785.67
8	4983269.89	5212792.03
9	4983291.64	5212994.87

10	4983282.13	5212994.08
11	4983288.52	5213063.68
12	4983298.35	5213064.50
13	4983295.50	5213096.92
14	4983283.72	5213098.88
15	4983266.72	5213102.45
16	4983264.47	5213045.44
17	4983265.54	5213041.55
18	4983266.60	5213038.04
19	4983268.06	5213033.03
20	4983269.09	5213029.39
21	4983270.01	5213025.74
22	4983270.83	5213022.07
23	4983271.56	5213018.38
24	4983272.19	5213014.65
25	4983272.93	5213010.37
26	4983273.54	5213006.10
27	4983273.92	5213002.74
28	4983274.23	5212999.37
29	4983274.45	5212996.00
30	4983274.60	5212992.25
31	4983274.65	5212988.50
32	4983274.60	5212984.75
33	4983274.45	5212980.99
34	4983274.20	5212977.20
35	4983274.10	5212974.82
36	4983273.16	5212957.37
37	4983271.21	5212937.51
38	4983270.84	5212933.80
39	4983269.19	5212917.60
40	4983268.39	5212908.48
41	4983267.43	5212897.69
42	4983265.28	5212877.82
43	4983263.33	5212859.27
44	4983263.19	5212857.95
45	4983260.56	5212838.14
46	4983258.22	5212820.37
47	4983257.95	5212818.28
48	4983255.74	5212798.37
49	4983253.75	5212778.45
50	4983252.71	5212767.72
51	4983251.82	5212758.54
52	4983249.91	5212738.65
53	4983247.98	5212722.30
54	4983247.57	5212718.80
55	4983245.61	5212699.94
56	4983245.51	5212698.99
57	4983245.50	5212698.87
58	4983245.20	5212695.11
59	4983244.82	5212691.41
1	4983244.63	5212690.01
60	4983265.64	5213106.59
61	4983265.42	5213122.83

62	4983240.78	5213122.10
63	4983237.38	5213121.78
64	4983226.76	5213121.01
65	4983226.95	5213106.54
66	4983238.42	5213107.11
67	4983239.86	5213105.80
60	4983265.64	5213106.59
68	4983243.00	5213102.93
69	4983243.01	5213102.90
70	4983243.22	5213102.91
71	4983266.77	5213103.80
72	4983295.54	5213104.91
68	4983243.00	5213102.93

S= 6623 кв. м.

Каталог координат поворотных точек земельного участка с условным номером 16

№ точки	СК-63 (зона 5)	
	X, м	Y, м
1	4983504.82	5215118.37
2	4983504.83	5215118.21
3	4983528.78	5215117.65
4	4983528.77	5215117.85
1	4983504.82	5215118.37
5	4983550.69	5214688.97
6	4983544.01	5214820.87
7	4983534.86	5214998.55
8	4983543.92	5214820.88
9	4983550.65	5214688.97
5	4983550.69	5214688.97
10	4983450.76	5214276.98
11	4983394.69	5214291.93
12	4983393.15	5214268.32
13	4983401.35	5214267.82
14	4983428.64	5214265.39
15	4983432.96	5214265.94
16	4983434.05	5214265.78
17	4983435.28	5214265.03
18	4983438.78	5214261.46
19	4983447.83	5214254.69
20	4983456.23	5214248.38
21	4983457.12	5214247.88
22	4983458.80	5214247.52
23	4983468.97	5214246.26
24	4983470.63	5214245.84
25	4983471.84	5214245.20
26	4983481.91	5214237.43
27	4983486.79	5214238.23
28	4983496.74	5214236.32
29	4983499.44	5214257.53
30	4983491.02	5214259.24

31	4983489.82	5214259.20
32	4983486.72	5214258.15
33	4983483.52	5214257.48
34	4983481.62	5214257.55
35	4983471.44	5214262.64
10	4983450.76	5214276.98
36	4983441.99	5214265.24
37	4983443.35	5214264.88
38	4983457.46	5214259.81
39	4983459.61	5214259.18
40	4983473.69	5214256.75
41	4983475.77	5214256.21
42	4983485.84	5214252.12
43	4983487.78	5214250.96
44	4983488.55	5214249.96
45	4983489.00	5214249.23
46	4983482.97	5214243.35
47	4983482.30	5214243.38
48	4983473.23	5214246.59
49	4983471.82	5214247.22
50	4983470.24	5214247.80
51	4983462.00	5214252.06
52	4983460.24	5214252.79
53	4983451.98	5214255.55
54	4983448.92	5214256.66
55	4983447.48	5214257.64
56	4983440.58	5214262.87
57	4983439.96	5214263.60
58	4983440.06	5214264.28
59	4983440.31	5214264.88
60	4983441.01	5214265.18
36	4983441.99	5214265.24

S= 1803 кв. м.

Каталог координат поворотных точек земельного участка с условным номером 17

№ точки	СК-63 (зона 5)	
	X, м	Y, м
1	4983585.95	5214938.60
2	4983585.91	5214938.86
3	4983585.91	5214938.74
4	4983598.86	5214603.91
5	4983599.10	5214597.70
6	4983594.30	5214577.48
7	4983599.15	5214597.70
1	4983585.95	5214938.60

S= 15 кв. м.

Каталог координат поворотных точек земельного участка с условным номером 18

№ точки	СК-63 (зона 5)	
	X, м	Y, м

1	4983478.05	5218374.61
2	4983479.28	5218375.83
3	4983478.05	5218377.06
4	4983476.83	5218375.83
1	4983478.05	5218374.61
5	4983437.98	5218766.51
6	4983437.99	5218766.39
7	4983460.42	5218768.73
5	4983437.98	5218766.51

S= 5 кв. м.

Каталог координат поворотных точек земельного участка с условным номером 19

№ точки	СК-63 (зона 5)	
	X, м	Y, м
1	4983331.17	5223252.85
2	4983347.97	5223338.27
3	4983317.17	5223331.51
4	4983298.18	5223238.61
5	4983277.51	5223150.59
6	4983272.71	5223127.52
7	4983263.05	5223081.03
8	4983255.85	5223079.30
9	4983245.99	5222992.05
10	4983243.55	5222970.43
11	4983233.73	5222896.54
12	4983229.44	5222864.22
13	4983221.30	5222802.95
14	4983220.88	5222799.79
15	4983218.93	5222785.10
16	4983216.92	5222770.02
17	4983215.14	5222749.96
18	4983212.85	5222724.26
19	4983202.14	5222603.94
20	4983193.72	5222509.39
21	4983178.26	5222335.69
22	4983175.15	5222329.21
23	4983170.02	5222318.53
24	4983168.22	5222314.78
25	4983166.60	5222314.24
26	4983147.69	5222307.96
27	4983132.18	5222301.42
28	4983116.21	5222294.69
29	4983105.87	5222291.47
30	4983107.78	5222281.65
31	4983124.54	5222282.35
32	4983129.99	5222282.65
33	4983131.31	5222282.77
34	4983134.31	5222283.01
35	4983136.98	5222283.22
36	4983138.17	5222283.30
37	4983151.20	5222288.94
38	4983147.72	5222304.60

39	4983166.80	5222310.20
40	4983169.29	5222310.93
41	4983171.31	5222311.52
42	4983170.36	5222291.62
43	4983169.06	5222264.56
44	4983167.42	5222230.49
45	4983167.09	5222228.37
46	4983166.79	5222217.36
47	4983168.48	5222169.88
48	4983169.91	5222129.84
49	4983181.34	5221966.61
50	4983181.94	5221961.70
51	4983188.15	5221911.11
52	4983189.23	5221902.35
53	4983199.08	5221822.10
54	4983199.78	5221816.14
55	4983199.83	5221813.74
56	4983211.36	5221717.66
57	4983211.67	5221715.52
58	4983223.90	5221612.24
59	4983223.98	5221611.51
60	4983224.69	5221605.52
61	4983232.14	5221542.54
62	4983243.61	5221473.28
63	4983245.99	5221433.02
64	4983248.36	5221392.76
65	4983251.82	5221380.65
66	4983252.67	5221372.93
67	4983267.97	5221222.80
68	4983278.12	5221123.21
69	4983222.68	5221117.01
70	4983237.48	5220985.89
71	4983237.53	5220985.44
72	4983253.72	5220988.15
73	4983293.39	5220995.00
74	4983298.50	5220957.55
75	4983299.75	5220947.09
76	4983299.77	5220946.87
77	4983302.49	5220923.71
78	4983302.51	5220923.49
79	4983305.60	5220897.14
80	4983308.17	5220875.34
81	4983310.44	5220849.95
82	4983319.52	5220767.82
83	4983321.07	5220754.94
84	4983329.17	5220687.83
85	4983330.07	5220680.38
86	4983329.81	5220680.33
87	4983329.85	5220679.79
88	4983338.45	5220610.92
89	4983346.69	5220542.67
90	4983348.07	5220531.27
91	4983349.97	5220520.61
92	4983358.26	5220474.22

93	4983367.82	5220455.20
94	4983375.90	5220464.67
95	4983402.45	5220466.96
96	4983401.99	5220471.00
97	4983365.92	5220812.76
98	4983299.13	5221367.79
99	4983298.70	5221372.70
100	4983297.51	5221384.09
101	4983290.09	5221455.41
102	4983257.04	5221772.97
103	4983235.43	5221960.76
104	4983212.35	5222187.33
105	4983213.53	5222267.82
106	4983223.46	5222362.57
107	4983224.09	5222368.70
108	4983261.40	5222723.18
109	4983296.21	5223049.93
110	4983305.83	5223120.69
111	4983306.58	5223126.35
1	4983331.17	5223252.85
112	4983262.16	5221084.55
113	4983263.75	5221082.96
114	4983262.16	5221081.38
115	4983260.58	5221082.96
112	4983262.16	5221084.55
116	4983277.99	5221065.26
117	4983279.22	5221064.04
118	4983277.99	5221062.81
119	4983276.76	5221064.04
116	4983277.99	5221065.26
120	4983285.91	5220997.26
121	4983287.13	5220996.04
122	4983285.91	5220994.82
123	4983284.68	5220996.04
120	4983285.91	5220997.26

S= 142622 кв. м.

Каталог координат поворотных точек земельного участка с условным номером 20

№ точки	СК-63 (зона 5)	
	X, м	Y, м
1	4985731.14	5231959.47
2	4985731.18	5231959.48
3	4985659.23	5231956.14
1	4985731.14	5231959.47
4	4985653.22	5232250.28
5	4985653.22	5232250.29
6	4985557.50	5232240.05
4	4985653.22	5232250.28

7	4985659.95	5233260.74
8	4985673.96	5233210.08
9	4985659.95	5233260.77
7	4985659.95	5233260.74
10	4985741.56	5233392.80
11	4985750.76	5233289.71
12	4985741.56	5233392.84
10	4985741.56	5233392.80
13	4986405.12	5234084.24
14	4986405.11	5234084.24
15	4986265.57	5234026.84
16	4986265.58	5234026.84
13	4986405.12	5234084.24
17	4987087.06	5234900.71
18	4987087.25	5234900.92
19	4987022.58	5234846.57
17	4987087.06	5234900.71
20	4987494.77	5235477.47
21	4987494.76	5235477.44
22	4987497.71	5235372.56
23	4987497.72	5235372.57
20	4987494.77	5235477.47

S= 4 кв. м.

Каталог координат поворотных точек земельного участка с условным номером 21

№ точки	СК-63 (зона 5)	
	X, м	Y, м
1	4988224.02	5235960.64
2	4988224.02	5235960.65
3	4988113.27	5235918.52
1	4988224.02	5235960.64
4	4988930.08	5238025.59
5	4988862.37	5237997.10
6	4988930.06	5238025.55
4	4988930.08	5238025.59
7	4988402.45	5236174.21
8	4988402.45	5236174.22
9	4988269.93	5236122.59
7	4988402.45	5236174.21
10	4988863.39	5237802.63
11	4988863.39	5237802.64
12	4988774.25	5237765.65
10	4988863.39	5237802.63

S= 3 кв. м.

Каталог координат поворотных точек земельного
участка с условным номером 22

№ точки	СК-63 (зона 5)	
	X, м	Y, м
1	4989083.56	5238954.24
2	4989081.66	5238957.95
3	4989078.88	5238963.42
4	4989070.46	5238980.39
5	4989065.08	5239008.50
6	4989067.04	5239009.47
7	4989071.52	5239011.70
8	4989076.03	5239013.98
9	4989077.10	5239013.08
10	4989078.97	5239010.62
11	4989086.10	5239014.25
12	4989084.41	5239017.57
13	4989085.22	5239018.05
14	4989093.67	5239023.36
15	4989098.09	5239025.56
16	4989102.60	5239027.68
17	4989107.16	5239029.92
18	4989110.49	5239031.69
19	4989111.64	5239032.31
20	4989116.10	5239034.72
21	4989120.50	5239037.15
22	4989124.97	5239039.48
23	4989129.46	5239041.92
24	4989133.78	5239044.41
25	4989133.88	5239044.47
26	4989136.77	5239046.16
27	4989138.24	5239047.03
28	4989142.61	5239049.58
29	4989146.96	5239052.22
30	4989151.28	5239054.87
31	4989155.48	5239057.49
32	4989155.58	5239057.55
33	4989159.67	5239060.53
34	4989170.37	5239068.04
35	4989161.50	5239081.53
36	4989150.47	5239074.97
37	4989146.23	5239072.49
38	4989146.08	5239072.40
39	4989142.03	5239069.81
40	4989137.82	5239067.43
41	4989133.52	5239065.04
42	4989129.21	5239062.66
43	4989127.75	5239061.86
44	4989126.20	5239061.02
45	4989104.88	5239048.24
46	4989095.74	5239042.70
47	4989082.24	5239034.96
48	4989063.14	5239023.12
49	4989063.63	5238999.89
50	4989062.56	5238999.22

51	4989005.49	5238962.89
52	4988993.31	5238955.39
53	4988964.08	5238937.06
54	4988963.41	5238935.44
55	4988962.60	5238932.09
56	4988987.96	5238946.88
57	4988998.01	5238953.82
58	4989009.43	5238960.81
59	4989028.78	5238973.18
60	4989063.73	5238995.13
61	4989063.87	5238988.73
1	4989083.56	5238954.24
62	4988968.05	5238946.75
63	4988971.45	5238955.03
64	4988971.44	5238955.04
65	4988956.80	5238946.18
66	4988939.77	5238935.98
67	4988945.81	5238928.37
68	4988949.65	5238931.39
69	4988952.10	5238933.38
70	4988955.97	5238936.57
71	4988956.94	5238937.37
72	4988959.83	5238939.78
73	4988962.71	5238942.21
74	4988963.67	5238943.03
75	4988967.48	5238946.27
62	4988968.05	5238946.75
76	4988981.91	5238980.58
77	4988982.36	5238981.68
78	4988981.61	5238981.13
76	4988981.91	5238980.58
79	4989062.86	5239036.94
80	4989063.92	5239037.85
81	4989063.81	5239039.26
82	4989062.82	5239038.88
83	4989062.81	5239038.88
79	4989062.86	5239036.94

S= 2843 кв. м.

Каталог координат поворотных точек земельного участка с условным номером 23

№ точки	СК-63 (зона 5)	
	X, м	Y, м
1	4989048.83	5239268.31
2	4989052.45	5239300.53
3	4989050.37	5239315.67
4	4989047.19	5239342.66
5	4989042.80	5239381.04
6	4989035.29	5239376.32
7	4989039.09	5239320.78

8	4989045.30	5239268.06
1	4989048.83	5239268.31
9	4989025.82	5239446.21
10	4989028.93	5239449.70
11	4989022.34	5239469.82
12	4989021.71	5239470.25
9	4989025.82	5239446.21
13	4988909.09	5239832.65
14	4988903.51	5239849.95
15	4988902.47	5239854.49
16	4988900.60	5239859.56
17	4988897.58	5239867.23
18	4988893.39	5239874.70
19	4988894.04	5239873.10
13	4988909.09	5239832.65
20	4988733.77	5240216.36
21	4988722.27	5240241.86
22	4988691.85	5240310.60
23	4988668.08	5240352.58
24	4988627.33	5240398.67
25	4988607.83	5240413.12
26	4988628.34	5240392.81
27	4988668.78	5240344.11
28	4988715.86	5240248.53
20	4988733.77	5240216.36

S= 1939 кв. м.

Каталог координат поворотных точек земельного участка с условным номером 24

№ точки	СК-63 (зона 5)	
	X, м	Y, м
1	4987231.31	5242522.59
2	4987217.35	5242550.40
3	4987184.30	5242626.08
4	4987158.36	5242698.68
5	4987135.91	5242778.37
6	4987127.32	5242821.48
7	4987130.52	5242821.24
8	4987130.91	5242826.22
9	4987126.31	5242826.58
10	4987116.62	5242875.19
11	4987108.65	5242937.48
12	4987103.93	5243020.24
13	4987104.27	5243038.80
14	4987109.82	5243068.57
15	4987110.19	5243088.48
16	4987105.88	5243140.20
17	4987104.50	5243274.95
18	4987103.86	5243326.69
19	4987102.45	5243386.16
20	4987100.27	5243452.00

21	4987098.58	5243491.43
22	4987101.77	5243491.43
23	4987101.71	5243506.55
24	4987097.93	5243506.55
25	4987097.63	5243513.72
26	4987108.53	5243534.84
27	4987127.95	5243658.90
28	4987131.24	5243718.44
29	4987113.11	5243719.11
30	4987026.36	5243717.49
31	4987026.31	5243704.67
32	4987049.49	5243704.96
33	4987099.29	5243706.16
34	4987095.79	5243588.45
35	4987024.99	5243588.32
36	4987023.14	5243531.79
37	4987023.15	5243530.03
38	4987006.75	5243535.14
39	4987005.10	5243505.97
40	4987023.36	5243503.79
41	4987025.26	5243272.09
42	4987026.01	5243236.16
43	4987085.32	5243236.09
44	4987081.68	5243113.58
45	4987077.18	5242962.14
46	4987043.49	5242944.84
47	4987009.63	5242936.06
48	4986991.55	5242930.34
49	4986993.57	5242917.65
50	4986999.58	5242917.93
51	4987023.81	5242917.40
52	4987032.41	5242920.44
53	4987047.07	5242932.57
54	4987058.19	5242941.16
55	4987063.74	5242945.12
56	4987077.46	5242944.16
57	4987074.88	5242923.02
58	4987074.39	5242886.91
59	4987081.95	5242761.29
60	4987075.04	5242742.43
61	4987079.79	5242721.45
62	4987085.15	5242695.32
63	4987113.86	5242610.80
64	4987136.44	5242558.48
65	4987169.92	5242511.81
66	4987173.91	5242503.68
67	4987186.95	5242481.48
68	4987206.03	5242444.90
69	4987219.42	5242420.73
70	4987209.72	5242416.36
71	4987245.32	5242358.02
72	4987286.50	5242295.68
73	4987315.74	5242250.13
74	4987295.22	5242236.96

75	4987283.81	5242233.58
76	4987271.02	5242225.21
77	4987259.70	5242212.52
78	4987256.13	5242208.15
79	4987232.85	5242186.09
80	4987199.38	5242160.55
81	4987191.03	5242153.34
82	4987177.90	5242148.42
83	4987155.38	5242131.95
84	4987123.27	5242111.71
85	4987118.68	5242103.78
86	4987092.40	5242087.77
87	4987111.64	5242068.52
88	4987146.46	5242090.11
89	4987170.71	5242101.41
90	4987201.05	5242118.75
91	4987214.70	5242130.34
92	4987264.93	5242154.43
93	4987322.97	5242188.81
94	4987339.08	5242197.57
95	4987395.23	5242106.34
96	4987450.58	5242008.23
97	4987506.77	5241907.05
98	4987534.88	5241862.07
99	4987526.47	5241856.66
100	4987537.07	5241839.70
101	4987545.48	5241845.10
102	4987568.15	5241808.84
103	4987616.34	5241732.69
104	4987666.02	5241657.43
105	4987760.78	5241512.73
106	4987829.47	5241412.88
107	4987902.08	5241315.86
108	4987951.35	5241250.86
109	4987994.28	5241184.50
110	4988029.74	5241132.39
111	4988059.44	5241087.74
112	4988100.53	5241025.97
113	4988102.22	5241014.59
114	4988081.60	5241011.54
115	4988084.48	5240990.76
116	4988104.16	5240993.30
117	4988135.86	5240997.51
118	4988154.79	5240999.91
119	4988159.71	5240998.80
120	4988178.48	5240966.02
121	4988191.02	5240949.56
122	4988219.32	5240909.98
123	4988244.18	5240873.21
124	4988267.58	5240838.96
125	4988289.22	5240801.63
126	4988304.21	5240768.01
127	4988314.92	5240726.82
128	4988318.57	5240697.82

129	4988318.71	5240672.54
130	4988319.92	5240586.92
131	4988345.94	5240587.27
132	4988345.99	5240619.24
133	4988346.02	5240640.95
134	4988355.65	5240664.79
135	4988372.33	5240706.11
136	4988377.43	5240726.30
137	4988307.62	5240814.87
138	4988232.21	5240938.56
139	4988252.22	5240947.04
140	4988235.66	5240971.95
141	4988212.51	5240964.37
142	4987962.59	5241355.03
143	4987988.64	5241363.76
144	4987881.47	5241548.91
145	4987843.81	5241536.72
146	4987809.39	5241587.35
147	4987794.83	5241608.67
148	4987788.02	5241618.63
149	4987775.55	5241637.13
150	4987770.69	5241644.37
151	4987741.61	5241686.88
152	4987739.42	5241689.97
153	4987668.33	5241794.25
154	4987632.80	5241846.35
155	4987589.55	5241909.69
156	4987457.81	5242102.75
157	4987503.97	5242106.59
158	4987468.48	5242159.63
159	4987421.16	5242158.48
160	4987266.21	5242397.40
161	4987207.33	5242520.71
1	4987231.31	5242522.59
162	4987688.26	5242437.68
163	4987695.85	5242442.40
164	4987683.03	5242467.07
165	4987673.35	5242461.88
162	4987688.26	5242437.68
166	4988460.62	5240633.73
167	4988460.61	5240633.74
168	4988382.84	5240623.90
166	4988460.62	5240633.73

S= 218569 кв. м.

Каталог координат поворотных точек земельного участка с условным номером 25

№ точки	СК-63 (зона 5)	
	X, м	Y, м
1	4987113.11	5243719.11
2	4987131.24	5243718.44
3	4987131.31	5243719.75

1	4987113.11	5243719.11
---	------------	------------

S= 12 кв. м.

Каталог координат поворотных точек земельного участка с условным номером 26

№ точки	СК-63 (зона 5)	
	X, м	Y, м
1	4986938.34	5248359.59
2	4986938.34	5248361.46
3	4986931.96	5248361.46
4	4986931.96	5248359.59
1	4986938.34	5248359.59
5	4987118.01	5243963.41
6	4987119.34	5243974.88
7	4987133.84	5244084.20
8	4987142.84	5244166.26
9	4987149.88	5244273.16
10	4987150.16	5244372.15
11	4987146.90	5244484.10
12	4987142.46	5244532.13
13	4987147.81	5244375.14
14	4987130.99	5244597.76
15	4987099.44	5244860.29
16	4987106.46	5244860.29
17	4987105.03	5244872.81
18	4987103.13	5244888.92
19	4987065.65	5245185.79
20	4987064.30	5245196.47
21	4987073.62	5245206.26
22	4987071.46	5245227.49
23	4987061.51	5245226.48
24	4987059.07	5245250.38
25	4987049.34	5245242.96
26	4987022.59	5245519.40
27	4987025.93	5245519.38
28	4987023.37	5245541.73
29	4987007.34	5245541.28
30	4987004.12	5245769.81
31	4986999.72	5245863.81
32	4986998.32	5245929.13
33	4987001.88	5245929.17
34	4987001.70	5245941.77
35	4987007.95	5245946.42
36	4987007.89	5245949.24
37	4986997.89	5245949.13
38	4986995.31	5246069.79
39	4986986.03	5246069.67
40	4986981.20	5246199.19
41	4987002.54	5246199.24
42	4987002.31	5246210.02
43	4986992.31	5246210.02
44	4986990.69	5246285.52

45	4986976.23	5246284.84
46	4986970.73	5246665.88
47	4986982.54	5246665.88
48	4986976.83	5246932.75
49	4986978.48	5246974.78
50	4987033.83	5246976.16
51	4987090.89	5246980.54
52	4987135.30	5246984.62
53	4987163.07	5246986.87
54	4987210.79	5246991.77
55	4987226.13	5246990.72
56	4987260.90	5246994.07
57	4987262.40	5246996.76
58	4987335.71	5246997.86
59	4987335.56	5247023.75
60	4987255.84	5247022.90
61	4987224.72	5247025.95
62	4987224.79	5247024.71
63	4987160.71	5247020.13
64	4987074.25	5247014.82
65	4987063.92	5247013.94
66	4987062.86	5247030.79
67	4987029.71	5247031.17
68	4986980.68	5247031.06
69	4986985.69	5247158.62
70	4986979.76	5247202.30
71	4986979.58	5247210.85
72	4986954.51	5247205.37
73	4986938.49	5247789.57
74	4986947.68	5247801.25
75	4986984.32	5247804.37
76	4986984.29	5247806.47
77	4986983.98	5247820.87
78	4986956.39	5247818.98
79	4986951.96	5247871.53
80	4986982.43	5247893.99
81	4986981.35	5247944.80
82	4986991.35	5247945.01
83	4986990.93	5247965.00
84	4986980.93	5247964.79
85	4986980.90	5247966.20
86	4986971.13	5247966.20
87	4986937.72	5247968.24
88	4986926.28	5248382.60
89	4986961.41	5248384.13
90	4986963.55	5248384.12
91	4986960.65	5248414.04
92	4986945.28	5248546.86
93	4986923.14	5248666.71
94	4986911.81	5248745.50
95	4986901.70	5248804.81
96	4986887.79	5248893.71
97	4986923.25	5248900.39
98	4986920.87	5248915.01

99	4986933.86	5248914.61
100	4986935.90	5248974.98
101	4986855.15	5248978.16
102	4986840.31	5249071.14
103	4986830.28	5249158.66
104	4986816.38	5249262.38
105	4986824.87	5249262.19
106	4986822.72	5249274.19
107	4986816.60	5249274.20
108	4986776.41	5249464.99
109	4986791.64	5249468.24
110	4986787.84	5249491.99
111	4986774.03	5249489.32
112	4986757.49	5249593.66
113	4986771.14	5249596.19
114	4986758.99	5249672.04
115	4986744.54	5249774.53
116	4986743.54	5249784.10
117	4986799.47	5249794.45
118	4986832.70	5249801.49
119	4986883.48	5249814.41
120	4986925.85	5249825.20
121	4986947.03	5249830.68
122	4986964.15	5249832.41
123	4986967.79	5249833.11
124	4986962.45	5249865.51
125	4986939.16	5249861.85
126	4986908.97	5249860.00
127	4986873.71	5249858.00
128	4986818.55	5249853.63
129	4986737.37	5249842.56
130	4986733.69	5249877.46
131	4986724.34	5249972.44
132	4986729.32	5249972.93
133	4986728.32	5249983.04
134	4986673.44	5249978.58
135	4986632.30	5249986.85
136	4986603.84	5249984.50
137	4986605.10	5249979.08
138	4986605.45	5249977.55
139	4986621.22	5249978.98
140	4986627.75	5249901.84
141	4986637.40	5249859.27
142	4986643.64	5249825.75
143	4986634.34	5249824.05
144	4986638.88	5249770.45
145	4986653.58	5249772.39
146	4986658.37	5249746.62
147	4986667.34	5249667.25
148	4986690.13	5249524.98
149	4986691.67	5249514.22
150	4986741.34	5249513.52
151	4986741.98	5249509.72
152	4986746.92	5249480.46

153	4986747.79	5249475.20
154	4986749.04	5249467.67
155	4986749.25	5249466.39
156	4986749.82	5249462.97
157	4986750.30	5249460.07
158	4986793.54	5249196.01
159	4986802.49	5249139.06
160	4986817.06	5249035.70
161	4986826.00	5248973.56
162	4986787.96	5248963.07
163	4986780.19	5248945.39
164	4986799.45	5248951.24
165	4986809.52	5248885.37
166	4986801.86	5248877.48
167	4986767.96	5248861.49
168	4986759.60	5248898.48
169	4986743.07	5248860.84
170	4986759.04	5248831.06
171	4986763.67	5248833.21
172	4986767.81	5248817.99
173	4986779.53	5248823.52
174	4986810.02	5248824.88
175	4986810.35	5248822.98
176	4986835.32	5248819.88
177	4986852.51	5248817.74
178	4986862.31	5248759.67
179	4986881.93	5248632.47
180	4986886.69	5248601.65
181	4986879.93	5248592.11
182	4986852.77	5248589.07
183	4986844.37	5248589.07
184	4986844.46	5248578.14
185	4986864.46	5248578.16
186	4986863.91	5248559.54
187	4986858.44	5248545.88
188	4986864.26	5248546.89
189	4986865.07	5248541.59
190	4986859.92	5248540.64
191	4986856.95	5248534.91
192	4986881.26	5248388.59
193	4986881.39	5248380.57
194	4986877.71	5248370.88
195	4986873.02	5248366.68
196	4986851.23	5248360.47
197	4986852.27	5248300.82
198	4986852.95	5248236.49
199	4986858.77	5247962.20
200	4986848.77	5247961.99
201	4986849.20	5247941.99
202	4986859.19	5247942.20
203	4986860.43	5247883.86
204	4986865.08	5247768.46
205	4986882.91	5247541.01
206	4986885.56	5247475.16

207	4986922.19	5247476.15
208	4986929.95	5247093.76
209	4986903.22	5247092.94
210	4986904.51	5247031.80
211	4986880.66	5247029.65
212	4986865.89	5247031.13
213	4986848.69	5247029.70
214	4986834.10	5247025.50
215	4986812.70	5247023.24
216	4986746.12	5247016.34
217	4986730.70	5247018.26
218	4986681.73	5247014.38
219	4986678.12	5247010.13
220	4986612.44	5247008.40
221	4986612.61	5246983.38
222	4986678.01	5246984.31
223	4986678.16	5246980.55
224	4986731.44	5246979.35
225	4986747.54	5246981.63
226	4986800.94	5246978.04
227	4986819.15	5246978.82
228	4986904.96	5246976.93
229	4986903.76	5246890.14
230	4986907.24	5246691.22
231	4986900.17	5246669.47
232	4986860.26	5246665.87
233	4986862.22	5246639.54
234	4986944.75	5246645.98
235	4986948.17	5246451.12
236	4986915.75	5246448.77
237	4986916.01	5246444.78
238	4986948.45	5246447.12
239	4986950.62	5246330.92
240	4986919.44	5246328.70
241	4986921.98	5246210.02
242	4986911.98	5246210.02
243	4986912.40	5246190.02
244	4986922.41	5246190.02
245	4986922.75	5246173.93
246	4986938.49	5246174.77
247	4986958.33	5245670.57
248	4986978.85	5245501.71
249	4987005.99	5245266.24
250	4987008.32	5245239.25
251	4986988.19	5245241.21
252	4986993.12	5245199.95
253	4986983.19	5245198.76
254	4986986.76	5245168.88
255	4986996.69	5245170.06
256	4986997.83	5245160.57
257	4987020.00	5245163.00
258	4987025.56	5245124.29
259	4987028.51	5245103.71
260	4987031.44	5245083.31

261	4987034.37	5245062.96
262	4987037.66	5245039.98
263	4987037.87	5245038.53
264	4987041.30	5245014.64
265	4987045.11	5244988.26
266	4987049.01	5244960.97
267	4987053.54	5244929.85
268	4987059.05	5244891.08
269	4987065.62	5244845.31
270	4987070.58	5244803.40
271	4987075.53	5244762.71
272	4987075.62	5244761.01
273	4987077.49	5244747.54
274	4987079.39	5244733.92
275	4987082.21	5244717.78
276	4987085.26	5244698.80
277	4987089.63	5244669.97
278	4987094.04	5244640.37
279	4987060.04	5244639.66
280	4987066.43	5244586.13
281	4987068.07	5244569.16
282	4987099.07	5244569.16
283	4987105.48	5244516.15
284	4987111.40	5244467.18
285	4987117.41	5244417.76
286	4987121.88	5244361.96
287	4987079.78	5244361.95
288	4987080.11	5244347.94
289	4987077.08	5244238.01
290	4987075.51	5244216.99
291	4987129.83	5244217.02
292	4987128.48	5244126.20
293	4987067.84	5244126.36
294	4987062.76	5244081.75
295	4987049.17	5243979.80
296	4987046.34	5243959.95
5	4987118.01	5243963.41
297	4986918.00	5247497.90
298	4986901.44	5247496.83
299	4986884.42	5247840.63
300	4986901.50	5247831.20
297	4986918.00	5247497.90

S= 383021 кв. м.

Каталог координат поворотных точек земельного участка с условным номером 27

№ точки	СК-63 (зона 5)	
	X, м	Y, м
1	4983200.51	5206466.42
2	4983313.36	5206782.45
3	4983266.45	5206773.91
4	4983236.75	5206673.19

5	4983210.96	5206587.86
6	4983187.94	5206548.57
7	4983151.96	5206510.44
8	4983148.22	5206500.18
9	4983148.21	5206500.14
10	4983148.21	5206500.13
11	4983146.83	5206466.63
12	4983088.00	5206289.33
13	4983006.72	5206078.93
14	4982891.63	5205774.71
15	4982880.06	5205746.04
16	4982879.83	5205722.09
17	4982884.33	5205714.16
18	4982883.44	5205712.35
19	4982870.04	5205683.83
20	4982860.02	5205665.22
21	4982849.14	5205648.79
22	4982847.18	5205645.96
23	4982830.29	5205645.58
24	4982811.24	5205611.18
25	4982776.03	5205563.57
26	4982745.95	5205525.04
27	4982713.98	5205488.06
28	4982680.15	5205452.72
29	4982644.52	5205418.89
30	4982607.56	5205385.87
31	4982563.18	5205345.17
32	4982533.56	5205319.34
33	4982504.92	5205293.38
34	4982494.31	5205281.70
35	4982469.29	5205262.19
36	4982375.49	5205184.69
37	4982337.86	5205151.77
38	4982301.71	5205121.85
39	4982264.06	5205088.91
40	4982228.36	5205058.02
41	4982054.38	5204905.77
42	4981926.25	5204805.88
43	4981866.12	5204767.51
44	4981880.64	5204753.38
45	4981870.61	5204744.97
46	4981621.02	5204535.77
47	4981561.91	5204493.15
48	4981498.53	5204433.00
49	4981439.64	5204373.65
50	4981376.54	5204316.96
51	4981322.02	5204252.43
52	4981316.24	5204244.11
53	4981316.11	5204227.61
54	4981304.80	5204227.68
55	4981279.64	5204191.51
56	4981230.54	5204109.49
57	4981263.17	5204107.02
58	4981303.07	5204105.09

59	4981336.19	5204103.74
60	4981347.48	5204114.60
61	4981429.57	5204267.48
62	4981589.68	5204397.38
63	4981604.32	5204413.58
64	4981666.46	5204482.34
65	4981740.22	5204596.85
66	4981814.50	5204600.68
67	4981839.45	5204620.58
68	4981829.18	5204660.56
69	4981979.86	5204793.00
70	4982090.75	5204890.48
71	4982215.13	5204999.81
72	4982308.05	5205082.14
73	4982477.13	5205230.25
74	4982508.64	5205257.81
75	4982523.02	5205251.63
76	4982555.89	5205218.61
77	4982560.80	5205222.77
78	4982663.52	5205309.65
79	4982758.79	5205407.45
80	4982843.55	5205521.59
81	4982887.64	5205594.40
82	4982848.99	5205595.73
83	4982897.23	5205695.37
84	4982912.24	5205726.38
85	4982918.87	5205741.57
86	4982939.30	5205788.40
87	4983061.76	5206110.36
88	4983089.20	5206182.56
89	4983122.89	5206271.09
90	4983163.45	5206372.34
91	4983165.93	5206378.04
1	4983200.51	5206466.42
92	4983328.27	5207260.23
93	4983317.91	5207268.26
94	4983317.14	5207240.02
95	4983316.65	5207234.46
96	4983332.38	5207233.88
97	4983332.12	5207228.88
98	4983324.32	5207219.48
99	4983314.97	5207215.36
100	4983308.81	5207145.32
101	4983303.51	5207066.14
102	4983299.37	5207044.67
103	4983302.73	5207022.94
104	4983298.50	5207016.68
105	4983293.15	5207011.27
106	4983296.22	5207000.91
107	4983289.54	5206993.68
108	4983275.66	5206921.71
109	4983256.06	5206824.18
110	4983253.71	5206814.17

111	4983251.06	5206802.89
112	4983249.10	5206794.56
113	4983271.54	5206798.00
114	4983332.58	5206807.36
115	4983336.63	5206826.22
116	4983343.56	5206882.74
117	4983357.65	5206961.15
118	4983368.83	5207033.58
119	4983349.95	5207041.02
120	4983332.88	5207067.51
121	4983337.56	5207110.20
122	4983353.02	5207252.92
123	4983352.88	5207252.93
124	4983337.93	5207254.01
125	4983335.10	5207254.75
126	4983332.60	5207256.28
92	4983328.27	5207260.23

S= 207408 кв. м.

Каталог координат поворотных точек земельного участка с условным номером 28

№ точки	СК-63 (зона 5)	
	X, м	Y, м
1	4981747.20	5204828.99
2	4981734.86	5204855.61
3	4981727.02	5204845.45
1	4981747.20	5204828.99

S= 167 кв. м.

Каталог координат поворотных точек земельного участка с условным номером 29

№ точки	СК-63 (зона 5)	
	X, м	Y, м
1	4981744.74	5204850.09
2	4981737.05	5204872.03
3	4981734.07	5204868.07
4	4981731.10	5204866.52
5	4981728.07	5204866.93
6	4981718.29	5204870.70
7	4981693.56	5204881.59
8	4981682.20	5204884.65
9	4981680.97	5204886.93
10	4981680.47	5204888.67
11	4981671.84	5204892.46
12	4981669.95	5204891.89
13	4981668.14	5204891.72
14	4981666.50	5204891.86
15	4981641.39	5204904.63
16	4981639.45	5204899.43
17	4981663.23	5204887.30
18	4981664.15	5204886.53
19	4981664.90	5204885.74
20	4981665.75	5204884.55
21	4981666.48	5204883.10

22	4981667.03	5204881.19
23	4981675.08	5204877.32
24	4981676.02	5204877.70
25	4981676.95	5204877.97
26	4981678.11	5204878.16
27	4981679.08	5204878.21
28	4981680.05	5204878.16
29	4981690.88	5204875.82
30	4981725.44	5204860.74
31	4981737.31	5204857.03
1	4981744.74	5204850.09

S= 808 кв. м.

Каталог координат поворотных точек земельного участка с условным номером 30(1)

№ точки	СК-63 (зона 5)	
	X, м	Y, м
1	4981961.27	5204974.78
2	4981958.06	5204969.16
3	4981980.79	5204956.53
4	4981984.35	5204962.76
5	4981964.06	5204974.35
1	4981961.27	5204974.78

S= 189 кв. м.

Каталог координат поворотных точек земельного участка с условным номером 30(2)

№ точки	СК-63 (зона 5)	
	X, м	Y, м
1	4982000.65	5204991.27
2	4981977.91	5205003.89
3	4981961.27	5204974.78
4	4981964.06	5204974.35
5	4981984.35	5204962.76
1	4982000.65	5204991.27

S= 851 кв. м.

Каталог координат поворотных точек земельного участка с условным номером 31(1)

№ точки	СК-63 (зона 5)	
	X, м	Y, м
1	4983185.78	5206595.06
2	4983178.68	5206598.65
3	4983178.64	5206598.65
4	4983173.94	5206587.91
5	4983183.83	5206590.68
1	4983185.78	5206595.06

S= 66 кв. м.

Каталог координат поворотных точек земельного участка с условным номером 31(2)

№ точки	СК-63 (зона 5)	
	X, м	Y, м

1	4983182.65	5206658.98
2	4983180.18	5206656.50
3	4983186.63	5206646.96
4	4983190.69	5206641.38
5	4983201.14	5206631.33
6	4983203.43	5206639.29
7	4983199.69	5206643.30
1	4983182.65	5206658.98

S= 195 кв. м.

Каталог координат поворотных точек земельного участка с условным номером 32

№ точки	СК-63 (зона 5)	
	X, м	Y, м
1	4983204.26	5206642.19
2	4983205.53	5206646.61
3	4983188.12	5206664.47
4	4983185.30	5206661.64
1	4983204.26	5206642.19

S= 104 кв. м.

Каталог координат поворотных точек земельного участка с условным номером 33(1)

№ точки	СК-63 (зона 5)	
	X, м	Y, м
1	4983331.48	5206786.99
2	4983328.73	5206789.46
3	4983322.22	5206759.23
4	4983305.63	5206708.54
5	4983287.21	5206627.86
6	4983274.98	5206585.40
7	4983288.78	5206584.61
8	4983288.77	5206584.63
9	4983288.27	5206586.00
10	4983287.74	5206588.36
11	4983287.56	5206589.83
12	4983287.58	5206592.18
13	4983287.81	5206593.65
14	4983288.03	5206594.52
15	4983289.06	5206598.14
16	4983290.46	5206603.01
17	4983291.64	5206607.94
18	4983292.80	5206612.86
19	4983293.83	5206617.77
20	4983294.90	5206622.56
21	4983296.21	5206627.31
22	4983297.53	5206632.13
23	4983298.89	5206636.95
24	4983300.20	5206641.79
25	4983301.52	5206646.66
26	4983302.69	5206651.56
27	4983303.87	5206656.42
28	4983305.01	5206661.29
29	4983306.22	5206666.12

30	4983307.41	5206670.98
31	4983308.61	5206675.80
32	4983309.89	5206680.66
33	4983311.03	5206685.54
34	4983312.26	5206690.38
35	4983313.43	5206695.29
36	4983314.52	5206700.15
37	4983315.72	5206704.94
38	4983317.02	5206709.75
39	4983318.28	5206714.56
40	4983319.68	5206719.34
41	4983321.03	5206724.18
42	4983322.34	5206729.00
43	4983323.68	5206733.73
44	4983325.30	5206738.55
45	4983326.41	5206743.34
46	4983328.27	5206747.93
47	4983329.75	5206752.89
48	4983331.07	5206757.73
49	4983332.26	5206761.83
50	4983335.61	5206761.01
51	4983337.51	5206768.78
52	4983334.22	5206769.59
53	4983334.58	5206771.10
54	4983334.93	5206773.12
55	4983335.03	5206777.29
56	4983334.60	5206780.29
57	4983333.12	5206784.30

S= 2045 кв. м.

Каталог координат поворотных точек земельного участка с условным номером 33(2)

№ точки	СК-63 (зона 5)	
	X, м	Y, м
1	4983309.76	5210402.17
2	4983309.85	5210400.18
3	4983335.20	5210401.72
4	4983336.46	5210400.02
5	4983338.86	5210359.87
6	4983339.65	5210358.47
7	4983339.64	5210352.25
8	4983359.64	5210352.22
9	4983359.63	5210359.36
10	4983340.83	5210360.43
11	4983338.42	5210400.73
12	4983336.59	5210403.20
13	4983335.35	5210403.73
1	4983309.76	5210402.17
14	4983317.83	5210690.35
15	4983302.57	5210690.37
16	4983298.14	5210674.22
17	4983298.37	5210668.94
18	4983315.28	5210687.16

14	4983317.83	5210690.35
----	------------	------------

S= 473 кв. м.

Каталог координат поворотных точек земельного участка с условным номером 33(3)

№ точки	СК-63 (зона 5)	
	X, м	Y, м
1	4983232.70	5210413.90
2	4983221.75	5210411.88
3	4983219.09	5210420.53
4	4983212.78	5210418.64
5	4983218.52	5210399.48
6	4983224.84	5210401.38
7	4983222.11	5210409.91
8	4983232.82	5210411.89
1	4983232.70	5210413.90
9	4983222.12	5210648.57
10	4983223.57	5210650.53
11	4983223.62	5210665.08
12	4983222.03	5210675.82
13	4983214.79	5210652.18
9	4983222.12	5210648.57

S= 285 кв. м.

Каталог координат поворотных точек земельного участка с условным номером 34

№ точки	СК-63 (зона 5)	
	X, м	Y, м
1	4983233.57	5206728.41
2	4983228.11	5206728.70
3	4983223.99	5206701.49
4	4983233.51	5206728.15
1	4983233.57	5206728.41

S= 75 кв. м.

Каталог координат поворотных точек земельного участка с условным номером 35(1)

№ точки	СК-63 (зона 5)	
	X, м	Y, м
1	4983376.87	5207094.27
2	4983343.72	5207110.21
3	4983339.97	5207067.43
4	4983357.60	5207041.31
5	4983369.28	5207036.99
6	4983376.40	5207090.50
1	4983376.87	5207094.27

S= 1809 кв. м.

Каталог координат поворотных точек земельного участка с условным номером 35(2)

№ точки	СК-63 (зона 5)	
	X, м	Y, м
1	4983563.46	5207004.57

2	4983376.87	5207094.27
3	4983376.40	5207090.50
4	4983369.28	5207036.99
5	4983428.25	5207015.21
6	4983518.57	5206976.19
7	4983542.07	5206971.70
1	4983553.36	5206966.36

S= 9677 кв. м.

Каталог координат поворотных точек земельного участка с условным номером 36(1)

№ точки	СК-63 (зона 5)	
	X, м	Y, м
1	4983429.07	5207613.65
2	4983365.24	5207612.56
3	4983365.46	5207599.83
4	4983436.33	5207602.31
5	4983436.49	5207611.42
6	4983429.14	5207613.37

S= 850 кв. м.

Каталог координат поворотных точек земельного участка с условным номером 37(1)

№ точки	СК-63 (зона 5)	
	X, м	Y, м
1	4983427.94	5207833.06
2	4983427.41	5207851.82
3	4983426.89	5207870.58
4	4983360.78	5207867.60
5	4983361.10	5207848.83
6	4983361.42	5207830.06
1	4983427.94	5207833.06

S= 2491 кв. м.

Каталог координат поворотных точек земельного участка с условным номером 38

№ точки	СК-63 (зона 5)	
	X, м	Y, м
1	4983424.30	5207959.26
2	4983423.61	5207966.76
3	4983424.31	5207966.89
4	4983440.79	5207967.34
5	4983440.97	5207974.29
6	4983400.25	5207974.46
7	4983399.70	5207959.19
1	4983424.30	5207959.26

S= 486 кв. м.

Каталог координат поворотных точек земельного участка с условным номером 39(1)

№ точки	СК-63 (зона 5)	
	X, м	Y, м
1	4983406.98	5208004.72

2	4983407.10	5207995.60
3	4983441.50	5207994.73
4	4983441.55	5207996.69
1	4983406.98	5208004.72

S= 191 кв. м.

Каталог координат поворотных точек земельного участка с условным номером 40(1)

№ точки	СК-63 (зона 5)	
	X, м	Y, м
1	4983337.65	5208048.84
2	4983335.50	5208050.05
3	4983335.50	5207993.60
4	4983335.50	5207986.40
5	4983335.50	5207977.59
6	4983335.50	5207976.24
7	4983336.75	5207964.03
1	4983340.32	5207962.42

S= 290 кв. м.

Каталог координат поворотных точек земельного участка с условным номером 40(2)

№ точки	СК-63 (зона 5)	
	X, м	Y, м
1	4983327.55	5208054.51
2	4983326.00	5208054.54
3	4983326.00	5208054.09
4	4983323.05	5208054.16
5	4983322.31	5208031.11
6	4983322.36	5208031.11
7	4983322.40	5208027.79
8	4983325.74	5208027.82
9	4983333.96	5208027.86
10	4983328.42	5208018.89
11	4983327.27	5208013.99
12	4983328.20	5207995.58
13	4983320.80	5207994.49
14	4983309.51	5207995.07
15	4983310.19	5207976.05
16	4983336.75	5207964.03
17	4983335.50	5207976.24
18	4983335.50	5207977.59
19	4983335.50	5207986.40
20	4983335.50	5207993.60
21	4983335.50	5208050.05
1	4983327.55	5208054.51

S= 1183 кв. м.

Каталог координат поворотных точек земельного участка с условным номером 41

№ точки	СК-63 (зона 5)	
	X, м	Y, м
1	4983218.37	5208696.89
2	4983206.84	5208701.03

3	4983204.94	5208695.37
4	4983215.67	5208679.59
5	4983223.15	5208684.36
1	4983218.37	5208696.89

S= 209 кв. м.

Каталог координат поворотных точек земельного участка с условным номером 42

№ точки	СК-63 (зона 5)	
	X, м	Y, м
1	4983320.71	5210693.40
2	4983318.44	5210696.85
3	4983306.81	5210693.93
4	4983302.55	5210692.37
5	4983302.60	5210690.47
6	4983302.57	5210690.37
7	4983317.83	5210690.35
8	4983317.98	5210690.54
1	4983320.71	5210693.40
9	4983296.69	5210833.00
10	4983295.19	5210783.48
11	4983298.44	5210792.30
12	4983298.50	5210792.91
13	4983299.31	5210819.34
14	4983299.46	5210825.48
15	4983299.33	5210826.19
9	4983296.69	5210833.00

S= 202 кв. м.

Каталог координат поворотных точек земельного участка с условным номером 43

№ точки	СК-63 (зона 5)	
	X, м	Y, м
1	4983282.33	5212560.77
2	4983284.06	5212575.95
3	4983279.07	5212575.59
4	4983248.58	5212573.39
5	4983226.15	5212571.78
6	4983185.59	5212568.87
7	4983186.60	5212553.92
8	4983224.82	5212556.65
9	4983247.25	5212558.26
10	4983277.34	5212560.41
1	4983282.33	5212560.77

S= 1460 кв. м.

Каталог координат поворотных точек земельного участка с условным номером 44

№ точки	СК-63 (зона 5)	
	X, м	Y, м
1	4983295.54	5213104.91
2	4983295.46	5213107.51
3	4983239.86	5213105.79

4	4983243.00	5213102.93
1	4983295.54	5213104.91
5	4983292.86	5213123.64
6	4983293.01	5213130.64
7	4983269.61	5213129.95
8	4983265.35	5213127.46
9	4983253.48	5213123.55
10	4983245.08	5213122.52
11	4983240.81	5213122.11
5	4983292.86	5213123.64

S= 379 кв. м.

Каталог координат поворотных точек земельного участка с условным номером 45

№ точки	СК-63 (зона 5)	
	X, м	Y, м
1	4983350.47	5223111.48
2	4983305.83	5223120.69
3	4983296.21	5223049.93
4	4983261.40	5222723.18
5	4983224.09	5222368.70
6	4983223.46	5222362.57
7	4983213.53	5222267.82
8	4983212.35	5222187.33
9	4983235.43	5221960.76
10	4983257.04	5221772.97
11	4983290.09	5221455.41
12	4983297.51	5221384.09
13	4983298.70	5221372.70
14	4983299.13	5221367.79
15	4983365.92	5220812.76
16	4983401.99	5220471.00
17	4983402.45	5220466.96
18	4983375.90	5220464.67
19	4983367.82	5220455.20
20	4983380.70	5220455.28
21	4983398.96	5220458.74
22	4983438.73	5220111.62
23	4983487.17	5219712.93
24	4983487.53	5219708.95
25	4983487.93	5219704.32
26	4983504.64	5219545.10
27	4983511.52	5219432.88
28	4983511.70	5219429.89
29	4983514.51	5219384.06
30	4983517.61	5219295.52
31	4983521.24	5219092.18
32	4983527.04	5218767.26
33	4983520.97	5218766.83
34	4983518.10	5218766.63
35	4983516.97	5218766.52
36	4983510.54	5218765.91
37	4983506.55	5218765.52

38	4983490.56	5218763.99
39	4983487.81	5218763.73
40	4983486.56	5218763.57
41	4983480.18	5218762.73
42	4983472.03	5218761.66
43	4983470.73	5218777.77
44	4983460.02	5218776.66
45	4983457.76	5218776.42
46	4983435.33	5218774.09
47	4983441.34	5218721.49
48	4983460.62	5218723.77
49	4983469.39	5218725.21
50	4983470.57	5218726.34
51	4983471.33	5218725.72
52	4983475.51	5218726.30
53	4983475.01	5218742.43
54	4983480.41	5218742.94
55	4983486.92	5218743.56
56	4983489.93	5218743.84
57	4983490.92	5218743.93
58	4983506.90	5218745.47
59	4983510.90	5218745.85
60	4983516.51	5218746.39
61	4983516.85	5218735.48
62	4983517.22	5218726.02
63	4983517.75	5218722.93
64	4983520.44	5218707.32
65	4983522.75	5218548.31
66	4983524.82	5218470.15
67	4983526.65	5218401.09
68	4983528.47	5218332.01
69	4983530.30	5218262.96
70	4983532.13	5218193.90
71	4983533.96	5218124.82
72	4983542.22	5217812.50
73	4983540.90	5217799.10
74	4983586.23	5217804.26
75	4983585.55	5217823.57
76	4983582.90	5217932.89
77	4983580.51	5218031.11
78	4983578.12	5218129.45
79	4983575.73	5218227.86
80	4983574.88	5218262.97
81	4983572.74	5218326.32
82	4983569.43	5218424.51
83	4983579.28	5218424.27
84	4983579.18	5218427.26
85	4983569.33	5218427.50
86	4983563.50	5218600.07
87	4983558.18	5218600.97
88	4983556.67	5218664.89
89	4983556.02	5218691.93
90	4983572.75	5218694.07
91	4983581.04	5218693.86

92	4983585.04	5218693.77
93	4983642.87	5218692.33
94	4983650.97	5218692.13
95	4983652.48	5218728.22
96	4983584.44	5218729.63
97	4983580.44	5218729.71
98	4983570.68	5218729.91
99	4983567.12	5218877.33
100	4983564.22	5218997.10
101	4983561.79	5219097.35
102	4983561.79	5219097.40
103	4983557.45	5219276.91
104	4983568.68	5219276.39
105	4983568.70	5219283.33
106	4983568.44	5219296.45
107	4983557.09	5219296.94
108	4983554.77	5219363.21
109	4983553.98	5219385.74
110	4983552.11	5219431.24
111	4983549.52	5219489.84
112	4983548.61	5219501.12
113	4983544.00	5219548.41
114	4983541.47	5219572.53
115	4983533.61	5219647.48
116	4983527.24	5219708.23
117	4983524.77	5219735.98
118	4983521.40	5219773.94
119	4983519.94	5219790.32
120	4983516.45	5219817.58
121	4983513.50	5219840.54
122	4983499.13	5219952.44
123	4983498.74	5219955.46
124	4983492.42	5220004.67
125	4983491.32	5220013.23
126	4983490.82	5220017.85
127	4983484.03	5220080.62
128	4983475.93	5220079.59
129	4983444.71	5220369.30
130	4983451.61	5220370.17
131	4983442.13	5220467.59
132	4983448.76	5220472.34
133	4983430.73	5220647.74
134	4983422.98	5220723.16
135	4983421.42	5220738.32
136	4983418.68	5220755.94
137	4983406.60	5220833.73
138	4983403.54	5220853.44
139	4983396.26	5220917.78
140	4983382.77	5221036.95
141	4983376.57	5221091.73
142	4983348.94	5221335.78
143	4983345.42	5221366.90
144	4983342.21	5221395.21
145	4983332.85	5221466.04

146	4983325.64	5221520.67
147	4983317.45	5221582.68
148	4983303.80	5221725.51
149	4983290.23	5221837.21
150	4983274.72	5221964.93
151	4983271.95	5221987.44
152	4983259.70	5222086.87
153	4983259.70	5222086.88
154	4983247.45	5222186.31
155	4983252.97	5222265.26
156	4983255.35	5222289.66
157	4983257.29	5222309.57
158	4983259.54	5222332.53
159	4983262.76	5222365.56
160	4983264.38	5222372.59
161	4983292.58	5222607.33
162	4983306.65	5222718.38
163	4983341.41	5223044.66
1	4983350.47	5223111.48

S= 230157 кв. м.

Каталог координат поворотных точек земельного участка с условным номером 46(1)

№ точки	СК-63 (зона 5)	
	X, м	Y, м
1	4983497.24	5218387.62
2	4983497.19	5218389.59
3	4983471.32	5218389.27
4	4983469.35	5218387.26
5	4983469.36	5218385.25
6	4983460.36	5218383.39
7	4983460.26	5218376.80
8	4983470.26	5218376.65
9	4983480.32	5218377.06
10	4983480.35	5218387.38
1	4983497.24	5218387.62
11	4983475.39	5218382.30
12	4983474.17	5218383.52
13	4983475.39	5218384.75
14	4983476.62	5218383.52
11	4983475.39	5218382.30

S= 234 кв. м.

Каталог координат поворотных точек земельного участка с условным номером 47(1)

№ точки	СК-63 (зона 5)	
	X, м	Y, м
1	4983498.74	5218443.25
2	4983498.94	5218448.52
3	4983497.87	5218449.10
4	4983484.49	5218449.40
5	4983484.20	5218458.42

6	4983477.64	5218458.28
7	4983478.08	5218438.28
8	4983484.67	5218438.43
9	4983484.44	5218447.41
10	4983497.47	5218447.11
11	4983498.10	5218446.37
1	4983498.74	5218443.25

S= 162 кв. м.

Каталог координат поворотных точек земельного участка с условным номером 48

№ точки	СК-63 (зона 5)	
	X, м	Y, м
1	4983295.03	5224416.17
2	4983277.57	5224526.66
3	4983221.04	5224516.03
4	4983234.25	5224432.38
5	4983237.39	5224412.57
6	4983271.10	5224198.97
7	4983296.97	5224035.08
8	4983318.44	5223895.56
9	4983318.90	5223892.59
10	4983343.82	5223730.65
11	4983359.21	5223630.62
12	4983361.74	5223614.16
13	4983366.95	5223524.72
14	4983364.49	5223488.03
15	4983366.54	5223487.77
16	4983370.52	5223487.26
17	4983376.42	5223486.51
18	4983360.51	5223403.39
19	4983351.29	5223355.24
20	4983345.61	5223354.58
21	4983341.45	5223354.10
22	4983329.35	5223352.70
23	4983325.13	5223352.21
24	4983321.17	5223351.75
25	4983317.17	5223331.51
26	4983347.97	5223338.27
27	4983331.17	5223252.85
28	4983306.58	5223126.35
29	4983305.83	5223120.69
30	4983350.47	5223111.48
31	4983351.54	5223119.33
32	4983376.57	5223247.96
33	4983405.43	5223374.54
34	4983417.95	5223435.06
35	4983421.44	5223479.94
36	4983425.99	5223551.33
37	4983421.38	5223610.00
38	4983364.63	5223974.43
39	4983373.40	5223970.15
40	4983373.31	5223985.66
41	4983373.20	5224004.77

42	4983373.14	5224014.18
43	4983385.14	5224021.47
44	4983387.84	5224023.11
45	4983391.81	5224025.52
46	4983415.72	5224019.69
47	4983423.42	5224017.81
48	4983512.00	5223996.20
49	4983519.10	5223993.38
50	4983521.14	5223992.54
51	4983553.20	5223979.83
52	4983594.95	5223959.60
53	4983586.69	5223974.71
54	4983560.21	5223987.54
55	4983557.39	5223988.91
56	4983515.26	5224005.66
57	4983492.40	5224011.57
58	4983418.90	5224030.58
59	4983365.87	5224044.29
60	4983379.62	5224086.42
61	4983380.60	5224089.41
62	4983352.13	5224142.81
63	4983348.55	5224149.51
64	4983343.02	5224159.88
65	4983341.87	5224162.04
66	4983326.93	5224196.67
67	4983310.08	5224312.63

S=84701 кв. м.

Каталог координат поворотных точек земельного участка с условным номером 49

№ точки	СК-63 (зона 5)	
	X, м	Y, м
1	4983621.82	5223957.70
2	4983586.69	5223974.71
3	4983594.95	5223959.60
4	4983637.67	5223938.91
5	4983641.68	5223948.08
1	4983621.82	5223957.70

S=543 кв. м.

Каталог координат поворотных точек земельного участка с условным номером 50

№ точки	СК-63 (зона 5)	
	X, м	Y, м
1	4983550.29	5228266.32
2	4983547.40	5228287.84
3	4983468.34	5228180.94
4	4983479.66	5228172.30
1	4983550.29	5228266.32

S=1842 кв. м.

Каталог координат поворотных точек земельного участка с условным номером 51

№ точки	СК-63 (зона 5)
---------	----------------

№ ТОЧКИ	X, м	Y, м
1	4984152.52	5229863.74
2	4984172.36	5230002.27
3	4984086.69	5229940.92
4	4984082.71	5229906.28
5	4984066.95	5229797.37
6	4984035.76	5229679.66
7	4983994.90	5229564.94
8	4983973.84	5229514.04
9	4983951.01	5229464.25
10	4983901.02	5229371.59
11	4983849.11	5229287.48
12	4983606.23	5228900.28
13	4983552.42	5228790.21
14	4983512.00	5228674.56
15	4983485.52	5228554.94
16	4983473.38	5228433.02
17	4983471.15	5228393.27
18	4983472.76	5228310.11
19	4983474.78	5228295.55
20	4983489.32	5228317.33
21	4983489.64	5228318.80
22	4983542.17	5228404.23
23	4983542.90	5228437.77
24	4983546.60	5228487.63
25	4983552.85	5228537.23
26	4983573.02	5228635.14
27	4983621.96	5228776.77
28	4983655.24	5228845.66
29	4983665.83	5228863.14
30	4983664.18	5228863.46
31	4983660.72	5228863.68
32	4983657.27	5228863.48
33	4983653.78	5228862.81
34	4983650.58	5228861.78
35	4983647.28	5228860.22
36	4983644.32	5228858.32
37	4983641.63	5228856.06
38	4983639.25	5228853.47
39	4983637.22	5228850.60
40	4983630.78	5228854.48
41	4983904.23	5229288.63
42	4983956.15	5229375.22
43	4983998.49	5229455.44
44	4984003.51	5229452.95
45	4984002.58	5229449.48
46	4984002.08	5229445.92
47	4984002.00	5229442.33
48	4984002.36	5229438.76
49	4984003.16	5229435.18
50	4984004.28	5229431.97
51	4984006.00	5229428.49
52	4984008.01	5229425.45
53	4984010.30	5229422.76

54	4984011.81	5229421.36
55	4984022.85	5229441.41
56	4984042.14	5229488.03
57	4984070.33	5229550.08
58	4984115.87	5229698.50
1	4984152.52	5229863.74

S=108587 кв. м.

Каталог координат поворотных точек земельного участка с условным номером 52

№ точки	СК-63 (зона 5)	
	Х, м	У, м
1	4984431.46	5230251.67
2	4984421.70	5230254.60
3	4984417.39	5230245.69
4	4984421.56	5230244.86
5	4984420.59	5230239.95
6	4984438.82	5230237.54
1	4984431.46	5230251.67
7	4985433.77	5231170.82
8	4985434.34	5231174.74
9	4985418.13	5231161.51
10	4985418.12	5231161.50
7	4985433.77	5231170.82
11	4984002.66	5230185.59
12	4984002.33	5230190.55
13	4983998.59	5230187.18
14	4983999.31	5230183.83
15	4984003.60	5230182.84
11	4984002.66	5230185.59
16	4984375.50	5230177.74
17	4984370.02	5230178.89
18	4984371.19	5230177.64
19	4984372.88	5230176.34
20	4984375.35	5230176.93
16	4984375.50	5230177.74
21	4984356.72	5230475.05
22	4984356.01	5230476.01
23	4984355.01	5230470.47
24	4984357.22	5230473.01
21	4984356.72	5230475.05

S=270 кв. м.

Каталог координат поворотных точек земельного участка с условным номером 53

№ точки	СК-63 (зона 5)	
	Х, м	У, м
1	4984003.51	5229452.95
2	4983998.49	5229455.44
3	4983956.15	5229375.22

4	4983904.23	5229288.63
5	4983630.78	5228854.48
6	4983637.22	5228850.60
7	4983639.25	5228853.47
8	4983641.63	5228856.06
9	4983644.32	5228858.32
10	4983647.28	5228860.22
11	4983650.58	5228861.78
12	4983653.78	5228862.81
13	4983657.27	5228863.48
14	4983660.72	5228863.68
15	4983664.18	5228863.46
16	4983665.83	5228863.14
17	4983674.75	5228877.87
18	4983675.78	5228879.58
19	4983731.56	5228971.71
20	4983739.18	5228983.78
21	4983756.44	5228981.63
22	4983764.18	5228977.24
23	4983767.08	5228981.88
24	4983791.45	5229019.52
25	4983813.00	5229054.12
26	4983832.74	5229085.82
27	4983840.40	5229098.17
28	4983845.73	5229107.05
29	4983849.04	5229112.88
30	4983848.99	5229112.94
31	4983849.49	5229113.74
32	4983846.84	5229115.63
33	4983833.18	5229132.71
34	4983840.71	5229144.65
35	4983883.58	5229212.41
36	4983916.03	5229252.78
37	4983925.38	5229264.42
38	4984011.81	5229421.36
39	4984010.30	5229422.76
40	4984008.01	5229425.45
41	4984006.00	5229428.49
42	4984004.28	5229431.97
43	4984003.16	5229435.18
44	4984002.36	5229438.76
45	4984002.00	5229442.33
46	4984002.08	5229445.92
47	4984002.58	5229449.48
1	4984003.51	5229452.95

S=21085 кв. м.

Каталог координат поворотных точек земельного участка с условным номером 54

№ точки	СК-63 (зона 5)	
	X, м	Y, м
1	4983710.18	5228880.69
2	4983690.56	5228884.55
3	4983688.16	5228872.39

4	4983675.78	5228879.58
5	4983674.75	5228877.87
6	4983687.75	5228870.32
7	4983685.41	5228858.45
8	4983705.03	5228854.58
1	4983710.18	5228880.69

S=561 кв. м.

Каталог координат поворотных точек земельного участка с условным номером 55

№ точки	СК-63 (зона 5)	
	X, м	Y, м
1	4985318.06	5231095.38
2	4985257.16	5231142.56
3	4985248.56	5231137.61
4	4985206.03	5231119.54
5	4985015.27	5231057.76
6	4985002.20	5231054.29
7	4984953.76	5231039.26
8	4984894.20	5231017.16
9	4984895.86	5230943.99
10	4984974.75	5230973.27
11	4985031.12	5230989.97
12	4985127.76	5231016.55
13	4985186.93	5231035.25
14	4985209.62	5231044.26
15	4985214.80	5231082.14
16	4985215.56	5231087.76
17	4985250.26	5231060.87
18	4985289.52	5231079.60
1	4985318.06	5231095.38

S=28865 кв. м.

Каталог координат поворотных точек земельного участка с условным номером 56

№ точки	СК-63 (зона 5)	
	X, м	Y, м
1	4985734.64	5231928.09
2	4985706.59	5231929.32
3	4985663.76	5231928.20
4	4985668.51	5231898.96
5	4985672.21	5231806.61
6	4985668.91	5231765.98
7	4985643.11	5231635.60
8	4985629.42	5231573.70
9	4985616.91	5231536.28
10	4985577.24	5231452.81
11	4985527.79	5231374.73
12	4985487.06	5231324.91
13	4985487.62	5231324.13
14	4985488.32	5231323.15
15	4985488.99	5231322.23
16	4985489.57	5231321.43
17	4985490.01	5231320.82

18	4985490.25	5231320.48
19	4985490.48	5231320.11
20	4985490.64	5231319.81
21	4985490.82	5231319.52
22	4985491.08	5231319.17
23	4985491.36	5231318.88
24	4985491.75	5231318.53
25	4985492.20	5231318.14
26	4985492.70	5231317.71
27	4985493.20	5231317.27
28	4985493.69	5231316.82
29	4985494.11	5231316.42
30	4985494.46	5231316.11
31	4985494.77	5231315.83
32	4985495.07	5231315.53
33	4985495.38	5231315.19
34	4985495.74	5231314.74
35	4985496.06	5231314.29
36	4985496.42	5231313.73
37	4985496.84	5231313.05
38	4985497.29	5231312.28
39	4985497.78	5231311.43
40	4985498.32	5231310.51
41	4985498.89	5231309.53
42	4985499.50	5231308.51
43	4985499.97	5231307.74
44	4985500.62	5231306.66
45	4985501.43	5231305.32
46	4985502.36	5231303.78
47	4985503.37	5231302.10
48	4985504.44	5231300.34
49	4985505.52	5231298.55
50	4985506.59	5231296.78
51	4985507.61	5231295.10
52	4985508.54	5231293.57
53	4985509.35	5231292.23
54	4985510.00	5231291.15
55	4985510.47	5231290.38
56	4985510.72	5231289.98
57	4985511.08	5231289.42
58	4985511.43	5231288.87
59	4985511.74	5231288.41
60	4985511.96	5231288.07
61	4985512.06	5231287.94
62	4985512.11	5231287.87
63	4985512.16	5231287.80
64	4985512.35	5231287.58
65	4985512.87	5231286.99
66	4985513.67	5231286.09
67	4985514.71	5231284.92
68	4985515.92	5231283.55
69	4985517.26	5231282.05
70	4985518.68	5231280.46
71	4985520.12	5231278.84

72	4985521.53	5231277.26
73	4985522.87	5231275.77
74	4985524.07	5231274.43
75	4985525.10	5231273.30
76	4985525.89	5231272.44
77	4985526.84	5231271.41
78	4985527.77	5231270.39
79	4985528.67	5231269.41
80	4985529.53	5231268.47
81	4985530.34	5231267.61
82	4985531.08	5231266.84
83	4985531.74	5231266.18
84	4985532.30	5231265.66
85	4985532.76	5231265.30
86	4985533.28	5231264.99
87	4985561.05	5231297.53
88	4985505.96	5231323.63
89	4985548.24	5231357.56
90	4985599.50	5231403.21
91	4985623.99	5231449.61
92	4985672.48	5231488.15
93	4985683.90	5231514.62
94	4985700.92	5231561.63
95	4985715.09	5231609.57
96	4985726.36	5231658.27
97	4985734.70	5231707.56
98	4985740.08	5231757.27
99	4985742.48	5231807.20
100	4985741.88	5231857.19
1	4985734.64	5231928.09

S=423545 кв. м.

Каталог координат поворотных точек земельного участка с условным номером 57

№ точки	СК-63 (зона 5)	
	X, м	Y, м
1	4985621.96	5232418.12
2	4985619.80	5232438.27
3	4985552.95	5232431.12
4	4985558.09	5232384.90
5	4985559.19	5232374.96
6	4985549.32	5232373.36
7	4985527.74	5232369.85
8	4985540.23	5232315.37
9	4985636.66	5232325.31
10	4985636.63	5232325.51
11	4985628.99	5232368.63
1	4985621.96	5232418.12

S=9439 кв. м.

Каталог координат поворотных точек земельного участка с условным номером 58(1)

№ точки	СК-63 (зона 5)	
	X, м	Y, м

1	4987489.87	5235651.53
2	4987488.31	5235707.19
3	4987488.31	5235707.20
4	4987476.06	5235719.61
5	4987460.34	5235735.93
6	4987444.19	5235754.21
7	4987414.00	5235757.90
8	4987408.51	5235752.66
9	4987436.75	5235719.29
10	4987452.29	5235699.18
11	4987468.81	5235676.00
12	4987474.92	5235671.52
13	4987483.06	5235663.07
14	4987484.09	5235658.85
1	4987489.87	5235651.53

S=3064 кв. м.

Каталог координат поворотных точек земельного участка с условным номером 59

№ точки	СК-63 (зона 5)	
	X, м	Y, м
1	4988739.91	5237508.43
2	4988726.70	5237511.43
3	4988717.54	5237510.55
4	4988712.51	5237506.44
5	4988708.51	5237489.64
6	4988706.49	5237480.98
7	4988707.31	5237476.59
8	4988710.01	5237471.69
9	4988714.01	5237466.79
10	4988717.09	5237463.66
11	4988721.11	5237460.89
12	4988724.71	5237459.49
13	4988726.91	5237459.69
14	4988732.81	5237459.49
15	4988735.32	5237460.99
16	4988739.42	5237462.99
17	4988742.22	5237463.79
18	4988746.12	5237464.89
19	4988749.52	5237466.59
20	4988752.92	5237468.99
21	4988759.02	5237475.19
22	4988762.62	5237480.69
23	4988763.12	5237486.59
24	4988760.72	5237491.49
25	4988757.82	5237497.19
26	4988755.12	5237498.99
27	4988750.62	5237501.90
28	4988745.60	5237505.03
1	4988739.91	5237508.43

S=2168 кв. м.

Каталог координат поворотных точек земельного участка с условным номером 61

№ точки	СК-63 (зона 5)	
	X, м	Y, м
1	4989062.82	5239038.88
2	4989063.81	5239039.26
3	4989061.39	5239070.57
1	4989062.82	5239038.88

S=16 кв. м.

Каталог координат поворотных точек земельного участка с условным номером 62(1)

№ точки	СК-63 (зона 5)	
	X, м	Y, м
1	4989047.03	5239252.93
2	4989048.78	5239268.31
3	4989045.30	5239268.06
1	4989047.03	5239252.93

S=27 кв. м.

Каталог координат поворотных точек земельного участка с условным номером 63(1)

№ точки	СК-63 (зона 5)	
	X, м	Y, м
1	4989030.56	5239444.68
2	4989028.92	5239449.69
3	4989025.82	5239446.21
4	4989033.64	5239400.48
5	4989035.29	5239376.32
6	4989042.80	5239381.04
7	4989039.77	5239407.54
1	4989030.56	5239444.68

S=446 кв. м.

Каталог координат поворотных точек земельного участка с условным номером 64(1)

№ точки	СК-63 (зона 5)	
	X, м	Y, м
1	4988159.71	5240998.80
2	4988154.79	5240999.91
3	4988135.86	5240997.51
4	4988104.16	5240993.30
5	4988084.48	5240990.76
6	4988086.04	5240979.47
7	4988107.74	5240980.48
8	4988144.24	5240974.51
9	4988199.20	5240893.22
10	4988257.71	5240803.51
11	4988289.16	5240766.75
12	4988302.84	5240719.17
13	4988302.88	5240680.69
14	4988306.02	5240586.73
15	4988319.92	5240586.92
16	4988318.71	5240672.54

17	4988318.57	5240697.82
18	4988314.92	5240726.82
19	4988304.21	5240768.01
20	4988289.22	5240801.63
21	4988267.58	5240838.96
22	4988244.18	5240873.21
23	4988219.32	5240909.98
24	4988191.02	5240949.56
25	4988178.48	5240966.02
1	4988159.71	5240998.80

S=10364 кв. м.

Каталог координат поворотных точек земельного участка с условным номером 65(1)

№ точки	СК-63 (зона 5)	
	X, м	Y, м
1	4987589.01	5242407.82
2	4987580.50	5242401.56
3	4987573.80	5242397.22
4	4987567.09	5242393.82
5	4987550.36	5242385.51
6	4987518.63	5242367.94
7	4987502.76	5242359.32
8	4987490.64	5242352.37
9	4987485.77	5242349.63
10	4987509.89	5242310.50
11	4987537.30	5242330.80
12	4987572.06	5242356.59
13	4987593.66	5242374.55
14	4987605.15	5242381.68
1	4987589.01	5242407.82

S=4473 кв. м.

Каталог координат поворотных точек земельного участка с условным номером 66(1)

№ точки	СК-63 (зона 5)	
	X, м	Y, м
1	4987117.56	5243887.46
2	4987121.85	5243963.60
3	4987118.01	5243963.41
4	4987046.34	5243959.95
5	4987038.10	5243902.15
6	4987036.51	5243886.60
7	4987016.43	5243892.41
8	4987004.16	5243893.62
9	4987000.05	5243895.30
10	4986981.27	5243899.67
11	4986959.10	5243909.59
12	4986920.47	5243940.26
13	4986904.84	5243951.59
14	4986903.28	5243953.03
15	4986838.33	5243949.89
16	4986848.08	5243942.56
17	4986861.80	5243932.98

18	4986861.98	5243931.62
19	4986876.79	5243921.39
20	4986883.29	5243915.21
21	4986899.61	5243900.24
22	4986911.75	5243889.49
23	4986914.04	5243889.13
24	4986929.31	5243878.33
25	4986929.87	5243878.36
1	4987117.56	5243887.46

S=11585 кв. м.

Каталог координат поворотных точек земельного участка с условным номером 67(1)

№ точки	СК-63 (зона 5)	
	X, м	Y, м
1	4987128.48	5244126.20
2	4987129.83	5244217.02
3	4987075.51	5244216.98
4	4987070.44	5244149.25
5	4987067.84	5244126.36
1	4987128.48	5244126.20

S=5185 кв. м.

Каталог координат поворотных точек земельного участка с условным номером 68(1)

№ точки	СК-63 (зона 5)	
	X, м	Y, м
1	4987147.81	5244375.14
2	4987142.46	5244532.13
3	4987135.96	5244602.54
4	4987106.46	5244860.29
5	4987099.44	5244860.29
6	4987130.99	5244597.76
1	4987147.81	5244375.14

S=2548 кв. м.

Каталог координат поворотных точек земельного участка с условным номером 69(1)

№ точки	СК-63 (зона 5)	
	X, м	Y, м
1	4987002.74	5246190.02
2	4987002.54	5246199.24
3	4986981.20	5246199.19
4	4986986.03	5246069.67
5	4986995.31	5246069.80
6	4986992.73	5246190.02
1	4987002.74	5246190.02

S=1427 кв. м.

Каталог координат поворотных точек земельного участка с условным номером 70(1)

№ точки	СК-63 (зона 5)	
	X, м	Y, м
1	4986929.95	5247093.76

2	4986922.19	5247476.15
3	4986885.56	5247475.16
4	4986887.44	5247428.46
5	4986896.09	5247428.64
6	4986903.21	5247092.94
1	4986929.95	5247093.76

S=10725 кв. м.

Каталог координат поворотных точек земельного участка с условным номером 71(1)

№ точки	СК-63 (зона 5)	
	X, м	Y, м
1	4986961.41	5248384.13
2	4986971.13	5247966.20
3	4986937.72	5247968.24
4	4986926.28	5248382.60
1	4986961.41	5248384.13
5	4986938.34	5248359.59
6	4986938.34	5248361.46
7	4986931.96	5248361.46
8	4986931.96	5248359.59
5	4986938.34	5248359.59

S=14247 кв. м.

Каталог координат поворотных точек земельного участка с условным номером 72

№ точки	СК-63 (зона 5)	
	X, м	Y, м
1	4986863.91	5248559.54
2	4986864.46	5248578.16
3	4986844.46	5248578.14
4	4986844.60	5248564.51
5	4986851.70	5248566.07
6	4986852.67	5248561.66
7	4986855.68	5248562.33
8	4986857.32	5248554.89
9	4986854.32	5248554.21
10	4986854.95	5248551.33
11	4986844.74	5248549.08
12	4986845.15	5248506.02
13	4986850.48	5248403.48
14	4986851.23	5248360.47
15	4986873.02	5248366.68
16	4986877.71	5248370.88
17	4986881.39	5248380.57
18	4986881.26	5248388.59
19	4986856.95	5248534.91
20	4986859.92	5248540.64
21	4986865.07	5248541.59
22	4986864.26	5248546.89
23	4986858.44	5248545.88
1	4986863.91	5248559.54

S=4462 кв. м.

Каталог координат поворотных точек земельного участка с условным номером 73

№ точки	СК-63 (зона 5)	
	X, м	Y, м
1	4986763.67	5248833.21
2	4986759.04	5248831.06
3	4986766.40	5248817.33
4	4986767.81	5248818.00
1	4986763.67	5248833.21

S=52 кв. м.

Каталог координат поворотных точек земельного участка с условным номером 74(1)

№ точки	СК-63 (зона 5)	
	X, м	Y, м
1	4986933.86	5248914.61
2	4986920.87	5248915.01
3	4986923.25	5248900.39
4	4986933.45	5248902.31
1	4986933.86	5248914.61

S=157 кв. м.

Каталог координат поворотных точек земельного участка с условным номером 75

№ точки	СК-63 (зона 5)	
	X, м	Y, м
1	4986438.74	5249780.83
2	4986432.65	5249782.05
3	4986424.94	5249780.55
4	4986431.84	5249745.59
5	4986440.43	5249746.69
6	4986452.15	5249750.14
7	4986445.96	5249780.99
8	4986440.44	5249780.10
1	4986438.74	5249780.83

S=711 кв. м.

Каталог координат поворотных точек земельного участка с условным номером 534(1)

№ точки	СК-63 (зона 5)	
	X, м	Y, м
1	4983264.47	5213045.44
2	4983264.50	5213046.31
3	4983266.77	5213103.80
4	4983243.22	5213102.91
5	4983243.01	5213102.90
6	4983256.44	5213090.64
7	4983258.11	5213080.95
8	4983258.40	5213077.22
9	4983258.79	5213073.37
10	4983259.34	5213069.36
11	4983259.98	5213065.37

12	4983260.78	5213061.14
13	4983261.70	5213056.92
14	4983262.72	5213052.80
15	4983262.83	5213052.26
16	4983263.65	5213048.68
1	4983264.47	5213045.44

S=460 кв. м.

Каталог координат поворотных точек земельного участка с условным номером 282(1)

№ точки	СК-63 (зона 5)	
	X, м	Y, м
1	4983554.58	5219500.86
2	4983550.55	5219501.04
3	4983548.61	5219501.12
4	4983549.52	5219489.84
5	4983552.11	5219431.24
6	4983557.11	5219431.02
7	4983561.15	5219430.85
8	4983563.81	5219430.74
9	4983558.99	5219500.67
1	4983554.58	5219500.86

S=758 кв. м.

Приложение 8. Ведомость координат характерных точек границ территории, применительно к которой осуществляется подготовка проекта межевания для размещения линейного объекта «Строительство и реконструкция автомобильной дороги Керчь – Феодосия – Белогорск – Симферополь – Бахчисарай – Севастополь (граница Бахчисарайского района)», этап 4 - Белогорский район

№ точки	СК-63 (зона 5)	
	Х, м	У, м
1	4986603.84	5249984.50
2	4986605.10	5249979.08
3	4986605.45	5249977.55
4	4986606.69	5249972.18
5	4986611.58	5249973.23
6	4986627.75	5249901.84
7	4986637.40	5249859.27
8	4986643.64	5249825.75
9	4986634.34	5249824.05
10	4986630.74	5249823.39
11	4986612.24	5249823.92
12	4986592.90	5249817.06
13	4986591.12	5249816.60
14	4986569.85	5249811.18
15	4986548.59	5249805.77
16	4986539.24	5249803.45
17	4986527.35	5249800.21
18	4986506.15	5249794.42
19	4986472.82	5249785.34
20	4986466.41	5249784.30
21	4986445.96	5249780.99
22	4986440.44	5249780.10
23	4986438.74	5249780.83
24	4986432.65	5249782.05
25	4986424.94	5249780.55
26	4986399.38	5249775.59
27	4986382.63	5249772.33
28	4986378.15	5249770.88
29	4986357.11	5249764.08
30	4986352.24	5249762.50
31	4986355.84	5249740.43
32	4986359.23	5249740.41
33	4986380.88	5249740.27
34	4986389.86	5249740.21
35	4986402.40	5249741.81
36	4986431.84	5249745.59
37	4986440.43	5249746.69
38	4986452.15	5249750.14
39	4986456.26	5249751.34
40	4986465.36	5249751.69
41	4986472.64	5249753.74
42	4986482.95	5249756.65
43	4986509.42	5249757.75

44	4986518.69	5249758.13
45	4986531.01	5249759.19
46	4986552.58	5249761.05
47	4986574.16	5249762.91
48	4986595.75	5249764.78
49	4986596.45	5249764.84
50	4986617.27	5249767.59
51	4986638.88	5249770.45
52	4986653.58	5249772.39
53	4986658.37	5249746.62
54	4986667.34	5249667.25
55	4986690.13	5249524.98
56	4986691.67	5249514.22
57	4986692.13	5249511.02
58	4986695.81	5249485.35
59	4986697.52	5249470.70
60	4986697.20	5249463.59
61	4986661.20	5249444.58
62	4986664.76	5249435.92
63	4986666.96	5249430.54
64	4986666.97	5249430.54
65	4986672.26	5249417.66
66	4986710.04	5249433.18
67	4986714.63	5249422.00
68	4986788.64	5248964.61
69	4986787.96	5248963.07
70	4986780.19	5248945.39
71	4986759.60	5248898.48
72	4986743.07	5248860.84
73	4986766.40	5248817.33
74	4986767.81	5248818.00
75	4986767.82	5248818.00
76	4986779.53	5248823.52
77	4986810.02	5248824.88
78	4986810.35	5248822.98
79	4986819.76	5248768.80
80	4986823.48	5248745.19
81	4986821.70	5248724.31
82	4986824.85	5248704.66
83	4986833.03	5248684.51
84	4986844.22	5248604.82
85	4986844.37	5248589.30
86	4986844.37	5248589.07
87	4986844.46	5248578.14
88	4986844.60	5248564.51
89	4986851.70	5248566.07
90	4986852.67	5248561.66
91	4986855.68	5248562.33
92	4986857.32	5248554.89
93	4986854.32	5248554.21

94	4986854.95	5248551.33
95	4986844.74	5248549.08
96	4986845.15	5248506.02
97	4986850.48	5248403.48
98	4986851.23	5248360.47
99	4986852.27	5248300.82
100	4986852.95	5248236.49
101	4986858.77	5247962.20
102	4986848.77	5247961.99
103	4986849.20	5247941.99
104	4986859.19	5247942.20
105	4986860.43	5247883.86
106	4986865.08	5247768.46
107	4986882.91	5247541.01
108	4986887.44	5247428.46
109	4986896.09	5247428.64
110	4986904.51	5247031.80
111	4986880.66	5247029.65
112	4986865.89	5247031.13
113	4986848.69	5247029.70
114	4986834.10	5247025.50
115	4986812.70	5247023.24
116	4986746.12	5247016.34
117	4986730.70	5247018.26
118	4986681.73	5247014.38
119	4986678.12	5247010.13
120	4986612.44	5247008.40
121	4986612.61	5246983.38
122	4986678.01	5246984.31
123	4986678.16	5246980.55
124	4986731.44	5246979.35
125	4986747.54	5246981.63
126	4986800.94	5246978.04
127	4986819.15	5246978.82
128	4986904.96	5246976.93
129	4986903.76	5246890.14
130	4986907.24	5246691.22
131	4986900.17	5246669.47
132	4986860.26	5246665.87
133	4986862.22	5246639.54
134	4986862.53	5246635.46
135	4986902.62	5246636.21
136	4986908.89	5246615.24
137	4986911.81	5246510.85
138	4986915.75	5246448.77
139	4986916.01	5246444.78
140	4986917.45	5246422.07
141	4986919.44	5246328.70
142	4986921.98	5246210.02
143	4986911.98	5246210.02

144	4986912.40	5246190.02
145	4986922.41	5246190.02
146	4986922.75	5246173.93
147	4986927.57	5245948.31
148	4986917.57	5245948.19
149	4986918.00	5245928.20
150	4986928.00	5245928.31
151	4986929.10	5245877.08
152	4986931.38	5245813.21
153	4986936.74	5245716.70
154	4986940.36	5245669.70
155	4986940.40	5245669.11
156	4986941.97	5245648.76
157	4986948.65	5245576.86
158	4986950.96	5245556.29
159	4986941.07	5245554.82
160	4986943.30	5245534.94
161	4986953.20	5245536.41
162	4986957.70	5245496.43
163	4986957.00	5245356.37
164	4986968.52	5245304.18
165	4986987.27	5245248.94
166	4986988.19	5245241.21
167	4986993.12	5245199.95
168	4986983.19	5245198.76
169	4986986.76	5245168.88
170	4986996.69	5245170.06
171	4986997.83	5245160.57
172	4987002.17	5245124.19
173	4987004.63	5245103.61
174	4987007.06	5245083.21
175	4987007.09	5245083.21
176	4987009.51	5245062.86
177	4987009.50	5245062.86
178	4987012.24	5245039.88
179	4987012.25	5245039.87
180	4987015.30	5245014.53
181	4987015.27	5245014.53
182	4987018.42	5244988.15
183	4987021.68	5244960.86
184	4987025.40	5244929.73
185	4987030.03	5244890.96
186	4987035.50	5244845.19
187	4987040.49	5244803.40
188	4987045.55	5244761.01
189	4987048.80	5244733.80
190	4987053.00	5244698.66
191	4987060.04	5244639.66
192	4987066.43	5244586.13
193	4987068.07	5244569.16

194	4987073.20	5244516.14
195	4987073.90	5244508.91
196	4987076.51	5244467.18
197	4987077.80	5244446.51
198	4987078.47	5244417.76
199	4987079.78	5244361.95
200	4987080.11	5244347.94
201	4987077.08	5244238.01
202	4987070.44	5244149.25
203	4987062.76	5244081.75
204	4987049.17	5243979.80
205	4987038.10	5243902.15
206	4987036.51	5243886.60
207	4987016.43	5243892.41
208	4987004.16	5243893.62
209	4987000.05	5243895.30
210	4986981.27	5243899.67
211	4986959.10	5243909.59
212	4986920.47	5243940.26
213	4986904.84	5243951.59
214	4986903.28	5243953.03
215	4986894.95	5243960.70
216	4986893.24	5243960.81
217	4986869.56	5243979.90
218	4986856.71	5243989.22
219	4986851.24	5243992.12
220	4986830.71	5244003.57
221	4986809.43	5244013.68
222	4986792.44	5244021.61
223	4986776.86	5243992.63
224	4986790.00	5243983.13
225	4986814.19	5243967.08
226	4986836.40	5243951.33
227	4986838.32	5243949.89
228	4986848.08	5243942.56
229	4986861.80	5243932.98
230	4986861.98	5243931.62
231	4986876.79	5243921.39
232	4986883.29	5243915.21
233	4986899.61	5243900.24
234	4986911.75	5243889.49
235	4986914.04	5243889.13
236	4986929.31	5243878.33
237	4986933.18	5243875.59
238	4986948.59	5243867.59
239	4986965.42	5243860.81
240	4986993.18	5243852.90
241	4987009.93	5243849.46
242	4987032.80	5243850.16
243	4987032.49	5243847.14

244	4987030.53	5243806.01
245	4987026.36	5243718.67
246	4987026.36	5243717.49
247	4987026.31	5243704.67
248	4987025.94	5243617.23
249	4987024.99	5243588.32
250	4987023.14	5243531.79
251	4987023.15	5243530.03
252	4987006.75	5243535.14
253	4987005.10	5243505.97
254	4987023.36	5243503.79
255	4987025.26	5243272.09
256	4987026.01	5243236.16
257	4987027.20	5243179.20
258	4987018.61	5243137.93
259	4987019.54	5243114.44
260	4987025.38	5242967.75
261	4986990.29	5242938.23
262	4986991.55	5242930.34
263	4986993.57	5242917.65
264	4986996.09	5242901.81
265	4987036.14	5242906.92
266	4987044.44	5242883.54
267	4987053.91	5242825.69
268	4987066.76	5242763.50
269	4987078.17	5242720.85
270	4987084.47	5242697.33
271	4987085.15	5242695.32
272	4987113.86	5242610.80
273	4987136.44	5242558.48
274	4987152.47	5242521.34
275	4987159.44	5242508.08
276	4987194.93	5242440.61
277	4987245.32	5242358.01
278	4987286.50	5242295.68
279	4987315.74	5242250.13
280	4987295.22	5242236.96
281	4987283.81	5242233.58
282	4987271.02	5242225.21
283	4987259.70	5242212.52
284	4987256.13	5242208.15
285	4987232.85	5242186.09
286	4987199.38	5242160.55
287	4987191.03	5242153.34
288	4987177.90	5242148.42
289	4987155.38	5242131.95
290	4987123.27	5242111.71
291	4987118.68	5242103.78
292	4987092.40	5242087.77
293	4987111.64	5242068.52

294	4987146.46	5242090.11
295	4987170.71	5242101.40
296	4987201.05	5242118.75
297	4987214.70	5242130.34
298	4987264.93	5242154.43
299	4987322.97	5242188.81
300	4987339.08	5242197.57
301	4987395.22	5242106.34
302	4987450.58	5242008.23
303	4987506.77	5241907.05
304	4987534.88	5241862.07
305	4987526.47	5241856.66
306	4987537.07	5241839.70
307	4987545.48	5241845.10
308	4987568.15	5241808.84
309	4987616.34	5241732.68
310	4987666.02	5241657.43
311	4987760.78	5241512.73
312	4987829.47	5241412.88
313	4987902.08	5241315.86
314	4987951.35	5241250.86
315	4987994.28	5241184.50
316	4988029.74	5241132.39
317	4988059.44	5241087.74
318	4988100.53	5241025.97
319	4988102.22	5241014.59
320	4988081.60	5241011.54
321	4988086.04	5240979.47
322	4988107.74	5240980.48
323	4988144.24	5240974.51
324	4988199.20	5240893.22
325	4988257.71	5240803.51
326	4988289.16	5240766.75
327	4988302.84	5240719.17
328	4988302.88	5240680.69
329	4988306.02	5240586.73
330	4988345.94	5240587.28
331	4988345.99	5240619.24
332	4988346.02	5240640.95
333	4988355.65	5240664.79
334	4988382.84	5240623.90
335	4988520.13	5240417.50
336	4988607.58	5240285.16
337	4988681.30	5240161.67
338	4988754.33	5240020.28
339	4988768.03	5239991.02
340	4988817.43	5239876.12
341	4988860.39	5239732.52
342	4988881.39	5239625.83
343	4988903.29	5239538.53

344	4988924.62	5239472.46
345	4988947.05	5239387.83
346	4988963.21	5239262.64
347	4988972.71	5239189.12
348	4988982.62	5239190.40
349	4988985.71	5239160.29
350	4988985.72	5239160.27
351	4988986.39	5239151.80
352	4988990.07	5239096.46
353	4988991.79	5239004.67
354	4988982.36	5238981.68
355	4988981.61	5238981.13
356	4988979.66	5238979.72
357	4988975.53	5238976.66
358	4988971.47	5238973.46
359	4988967.53	5238970.17
360	4988963.63	5238966.90
361	4988962.97	5238966.34
362	4988959.81	5238963.65
363	4988956.00	5238960.44
364	4988951.19	5238956.48
365	4988948.30	5238954.11
366	4988945.37	5238951.73
367	4988944.40	5238950.92
368	4988940.57	5238947.74
369	4988938.16	5238945.76
370	4988934.42	5238942.70
371	4988939.77	5238935.98
372	4988945.81	5238928.37
373	4988949.65	5238931.39
374	4988952.10	5238933.38
375	4988955.97	5238936.57
376	4988956.94	5238937.37
377	4988959.83	5238939.78
378	4988962.71	5238942.21
379	4988963.67	5238943.03
380	4988967.48	5238946.27
381	4988968.05	5238946.75
382	4988964.08	5238937.06
383	4988963.41	5238935.44
384	4988962.60	5238932.09
385	4988953.15	5238892.98
386	4988960.38	5238847.31
387	4988966.94	5238805.88
388	4988971.96	5238756.19
389	4988969.04	5238677.54
390	4988968.98	5238677.02
391	4988966.04	5238653.05
392	4988963.32	5238630.86
393	4988958.20	5238589.02

394	4988957.24	5238583.42
395	4988952.64	5238556.48
396	4988943.92	5238505.39
397	4988943.70	5238504.14
398	4988931.45	5238443.83
399	4988931.44	5238443.83
400	4988930.31	5238438.24
401	4988916.51	5238378.70
402	4988912.44	5238361.10
403	4988917.31	5238359.97
404	4988912.07	5238341.80
405	4988909.99	5238334.38
406	4988907.93	5238326.99
407	4988895.17	5238281.40
408	4988880.76	5238212.86
409	4988841.59	5238203.62
410	4988805.13	5238195.02
411	4988787.36	5238184.76
412	4988792.33	5238166.78
413	4988804.87	5238121.37
414	4988821.56	5238103.96
415	4988837.33	5238061.82
416	4988829.98	5238034.41
417	4988812.21	5237968.08
418	4988804.36	5237927.06
419	4988797.39	5237890.58
420	4988796.30	5237857.68
421	4988788.36	5237824.62
422	4988780.15	5237833.25
423	4988771.81	5237798.51
424	4988780.02	5237789.88
425	4988774.25	5237765.65
426	4988739.86	5237621.29
427	4988739.84	5237621.28
428	4988712.51	5237506.44
429	4988708.51	5237489.64
430	4988706.49	5237480.99
431	4988696.75	5237439.19
432	4988682.67	5237364.90
433	4988678.76	5237348.48
434	4988624.26	5237119.50
435	4988602.89	5237029.75
436	4988582.07	5236941.66
437	4988546.28	5236790.15
438	4988528.51	5236714.98
439	4988499.33	5236591.48
440	4988475.11	5236496.09
441	4988472.48	5236488.63
442	4988442.22	5236402.73
443	4988441.42	5236400.46

444	4988436.90	5236402.30
445	4988429.96	5236383.49
446	4988434.58	5236381.65
447	4988415.01	5236340.80
448	4988395.97	5236306.41
449	4988325.08	5236187.60
450	4988312.78	5236171.14
451	4988283.84	5236177.91
452	4988246.99	5236186.54
453	4988229.21	5236118.22
454	4988207.84	5236064.87
455	4988184.88	5236029.85
456	4988160.79	5236002.90
457	4988106.07	5235954.54
458	4988064.17	5235922.86
459	4988064.17	5235922.87
460	4988055.96	5235916.66
461	4987993.90	5235866.18
462	4987877.44	5235780.81
463	4987870.69	5235775.86
464	4987649.63	5235604.16
465	4987613.86	5235575.87
466	4987603.65	5235587.81
467	4987597.98	5235593.29
468	4987595.44	5235596.38
469	4987591.11	5235601.65
470	4987577.99	5235619.78
471	4987562.87	5235630.21
472	4987522.24	5235672.01
473	4987500.24	5235693.44
474	4987491.55	5235703.90
475	4987488.32	5235707.19
476	4987476.06	5235719.61
477	4987460.34	5235735.93
478	4987444.19	5235754.21
479	4987428.58	5235771.86
480	4987414.00	5235757.90
481	4987408.51	5235752.66
482	4987436.75	5235719.29
483	4987452.29	5235699.18
484	4987468.81	5235676.00
485	4987474.92	5235671.52
486	4987483.06	5235663.07
487	4987484.09	5235658.85
488	4987489.88	5235651.52
489	4987491.60	5235649.34
490	4987508.20	5235628.79
491	4987529.83	5235599.30
492	4987543.86	5235578.50
493	4987559.44	5235558.82

494	4987571.85	5235542.77
495	4987556.01	5235530.27
496	4987494.77	5235477.47
497	4987494.76	5235477.44
498	4987417.09	5235410.43
499	4987387.37	5235384.78
500	4987353.19	5235364.78
501	4987339.76	5235356.92
502	4987296.87	5235319.92
503	4987257.00	5235285.53
504	4987216.87	5235250.14
505	4987204.30	5235238.62
506	4987204.00	5235238.32
507	4987162.56	5235200.35
508	4987122.62	5235163.73
509	4987109.77	5235151.95
510	4987083.99	5235122.51
511	4987079.53	5235117.42
512	4987072.00	5235109.79
513	4987058.00	5235095.60
514	4987036.58	5235073.92
515	4986974.90	5234998.27
516	4986927.38	5234931.64
517	4986927.38	5234931.63
518	4986912.72	5234911.09
519	4986803.60	5234751.38
520	4986761.19	5234682.28
521	4986698.90	5234585.78
522	4986439.78	5234249.88
523	4986417.61	5234207.51
524	4986337.61	5234111.12
525	4986320.44	5234113.93
526	4986290.32	5234077.64
527	4986305.71	5234072.69
528	4986265.57	5234026.84
529	4986265.58	5234026.84
530	4986034.58	5233762.91
531	4986034.57	5233762.90
532	4985960.58	5233678.35
533	4985960.56	5233678.35
534	4985900.29	5233609.47
535	4985812.40	5233509.06
536	4985741.56	5233392.84
537	4985741.56	5233392.80
538	4985691.56	5233310.81
539	4985673.84	5233282.72
540	4985673.83	5233282.74
541	4985666.96	5233271.83
542	4985666.95	5233271.84
543	4985659.95	5233260.77

544	4985659.95	5233260.74
545	4985652.81	5233249.43
546	4985645.53	5233237.86
547	4985638.16	5233226.25
548	4985631.69	5233216.02
549	4985622.14	5233200.84
550	4985620.27	5233197.88
551	4985580.88	5233135.50
552	4985578.95	5233132.43
553	4985568.98	5233127.91
554	4985558.57	5233123.19
555	4985557.87	5233124.93
556	4985550.60	5233143.07
557	4985498.18	5233123.88
558	4985520.70	5233056.80
559	4985495.71	5233027.96
560	4985540.42	5232986.09
561	4985558.40	5232945.41
562	4985563.47	5232913.62
563	4985558.91	5232860.01
564	4985556.62	5232843.49
565	4985555.93	5232838.50
566	4985553.79	5232823.12
567	4985545.62	5232757.83
568	4985543.92	5232716.19
569	4985543.35	5232675.20
570	4985542.91	5232572.19
571	4985546.95	5232485.19
572	4985548.30	5232472.91
573	4985548.55	5232470.63
574	4985549.35	5232463.01
575	4985550.69	5232451.39
576	4985551.81	5232441.80
577	4985552.84	5232432.09
578	4985552.95	5232431.12
579	4985558.09	5232384.90
580	4985559.19	5232374.96
581	4985549.32	5232373.36
582	4985527.74	5232369.85
583	4985540.23	5232315.37
584	4985540.74	5232313.15
585	4985545.05	5232294.36
586	4985549.29	5232275.88
587	4985553.44	5232257.78
588	4985557.50	5232240.05
589	4985561.49	5232222.67
590	4985565.44	5232205.45
591	4985569.27	5232188.74
592	4985596.71	5232195.97
593	4985598.04	5232191.30

594	4985599.44	5232186.35
595	4985602.90	5232174.18
596	4985607.76	5232157.07
597	4985612.65	5232139.87
598	4985612.93	5232138.88
599	4985632.80	5232068.98
600	4985639.43	5232046.44
601	4985653.70	5231990.19
602	4985658.62	5231959.88
603	4985659.23	5231956.14
604	4985659.22	5231956.14
605	4985663.76	5231928.20
606	4985668.51	5231898.96
607	4985672.21	5231806.61
608	4985668.91	5231765.98
609	4985643.11	5231635.60
610	4985629.42	5231573.70
611	4985616.91	5231536.28
612	4985577.24	5231452.81
613	4985527.79	5231374.73
614	4985487.06	5231324.91
615	4985483.59	5231320.66
616	4985476.12	5231320.18
617	4985473.16	5231318.11
618	4985472.02	5231319.05
619	4985463.23	5231327.30
620	4985444.73	5231310.43
621	4985448.13	5231306.67
622	4985450.41	5231303.37
623	4985450.96	5231302.57
624	4985451.51	5231301.74
625	4985457.13	5231293.36
626	4985457.66	5231292.55
627	4985457.87	5231292.23
628	4985402.58	5231239.20
629	4985328.65	5231183.74
630	4985321.45	5231179.59
631	4985257.16	5231142.56
632	4985248.56	5231137.61
633	4985206.03	5231119.54
634	4985015.27	5231057.76
635	4985002.20	5231054.29
636	4984953.76	5231039.26
637	4984894.20	5231017.16
638	4984844.05	5230998.55
639	4984738.68	5230947.62
640	4984688.35	5230919.38
641	4984608.11	5230867.13
642	4984516.63	5230794.80
643	4984432.38	5230714.16

644	4984356.11	5230625.94
645	4984316.81	5230578.39
646	4984310.12	5230583.19
647	4984291.45	5230557.41
648	4984182.27	5230376.59
649	4984051.02	5230312.44
650	4984025.37	5230315.28
651	4983958.78	5230319.15
652	4983892.16	5230315.99
653	4983860.48	5230310.96
654	4983830.44	5230304.65
655	4983770.53	5230289.77
656	4983712.46	5230272.26
657	4983680.73	5230262.49
658	4983690.44	5230230.97
659	4983698.13	5230206.11
660	4983729.93	5230215.90
661	4983746.08	5230220.69
662	4983786.61	5230232.69
663	4983828.65	5230243.31
664	4983855.04	5230246.33
665	4983898.79	5230248.91
666	4983970.58	5230251.56
667	4984000.85	5230212.86
668	4984002.33	5230190.55
669	4983998.59	5230187.18
670	4983999.31	5230183.83
671	4984003.60	5230182.84
672	4984010.76	5230161.96
673	4984028.10	5230136.49
674	4984065.92	5230094.89
675	4984091.44	5230041.13
676	4984093.60	5230001.06
677	4984086.69	5229940.92
678	4984082.71	5229906.28
679	4984066.95	5229797.37
680	4984035.76	5229679.66
681	4983994.90	5229564.94
682	4983973.84	5229514.04
683	4983951.01	5229464.25
684	4983901.02	5229371.59
685	4983849.11	5229287.48
686	4983606.23	5228900.28
687	4983552.42	5228790.21
688	4983512.00	5228674.56
689	4983485.52	5228554.94
690	4983473.38	5228433.02
691	4983471.15	5228393.27
692	4983472.76	5228310.11
693	4983474.78	5228295.55

694	4983475.59	5228289.71
695	4983482.93	5228236.75
696	4983452.99	5228192.65
697	4983468.34	5228180.94
698	4983479.67	5228172.30
699	4983497.88	5228158.40
700	4983508.13	5228102.92
701	4983536.50	5228029.63
702	4983565.90	5227955.07
703	4983583.89	5227925.99
704	4983614.23	5227865.82
705	4983641.29	5227813.02
706	4983665.79	5227760.41
707	4983697.54	5227672.90
708	4983718.43	5227582.18
709	4983728.13	5227489.59
710	4983729.09	5227431.56
711	4983727.85	5227372.24
712	4983725.24	5227305.02
713	4983715.82	5227100.74
714	4983714.66	5226968.97
715	4983687.82	5226116.36
716	4983684.80	5226069.38
717	4983681.35	5226015.80
718	4983679.60	5225998.05
719	4983670.07	5225916.33
720	4983655.25	5225824.32
721	4983634.95	5225727.01
722	4983620.11	5225661.27
723	4983600.59	5225574.79
724	4983574.87	5225442.49
725	4983569.47	5225403.67
726	4983559.56	5225405.04
727	4983551.78	5225349.08
728	4983551.60	5225347.34
729	4983549.76	5225329.86
730	4983549.42	5225326.63
731	4983559.39	5225325.82
732	4983550.66	5225218.76
733	4983533.02	5224931.49
734	4983525.03	5224840.95
735	4983517.87	5224717.21
736	4983507.98	5224717.78
737	4983507.38	5224707.53
738	4983507.39	5224707.53
739	4983507.21	5224704.50
740	4983506.76	5224696.68
741	4983516.47	5224695.94
742	4983510.29	5224615.63
743	4983482.89	5224324.32

744	4983463.93	5224122.64
745	4983430.90	5224039.27
746	4983419.03	5224050.18
747	4983379.63	5224086.42
748	4983380.60	5224089.41
749	4983352.13	5224142.81
750	4983348.55	5224149.51
751	4983343.02	5224159.88
752	4983341.87	5224162.04
753	4983326.93	5224196.67
754	4983310.08	5224312.63
755	4983295.03	5224416.17
756	4983277.57	5224526.66
757	4983221.03	5224516.03
758	4983234.25	5224432.38
759	4983237.39	5224412.57
760	4983271.10	5224198.97
761	4983296.97	5224035.08
762	4983318.44	5223895.56
763	4983318.90	5223892.59
764	4983343.82	5223730.65
765	4983359.21	5223630.62
766	4983361.74	5223614.16
767	4983361.67	5223574.05
768	4983359.18	5223532.45
769	4983351.37	5223485.62
770	4983321.16	5223351.75
771	4983321.17	5223351.75
772	4983317.17	5223331.51
773	4983298.18	5223238.61
774	4983277.51	5223150.59
775	4983272.71	5223127.52
776	4983263.05	5223081.03
777	4983255.85	5223079.30
778	4983245.99	5222992.05
779	4983243.55	5222970.43
780	4983233.73	5222896.54
781	4983229.44	5222864.22
782	4983221.30	5222802.95
783	4983220.88	5222799.79
784	4983218.93	5222785.10
785	4983216.92	5222770.02
786	4983215.14	5222749.96
787	4983212.85	5222724.26
788	4983202.14	5222603.94
789	4983193.72	5222509.39
790	4983178.26	5222335.69
791	4983175.15	5222329.21
792	4983170.02	5222318.53
793	4983169.63	5222317.72

794	4983169.07	5222317.70
795	4983161.04	5222316.41
796	4983159.38	5222316.03
797	4983153.70	5222315.65
798	4983149.68	5222315.33
799	4983140.01	5222314.71
800	4983138.45	5222314.61
801	4983133.15	5222312.97
802	4983131.39	5222312.45
803	4983129.79	5222312.00
804	4983115.99	5222324.09
805	4983115.38	5222324.61
806	4983113.91	5222327.28
807	4983110.67	5222329.96
808	4983108.49	5222327.90
809	4983111.05	5222324.81
810	4983113.66	5222323.02
811	4983115.37	5222320.86
812	4983123.76	5222310.09
813	4983119.50	5222308.73
814	4983103.59	5222303.21
815	4983105.87	5222291.47
816	4983107.78	5222281.65
817	4983124.54	5222282.35
818	4983129.99	5222282.65
819	4983131.31	5222282.77
820	4983134.31	5222283.01
821	4983136.98	5222283.22
822	4983138.17	5222283.30
823	4983138.52	5222283.32
824	4983144.02	5222283.73
825	4983145.34	5222284.19
826	4983154.09	5222286.96
827	4983158.46	5222288.25
828	4983164.24	5222289.99
829	4983166.14	5222290.54
830	4983170.36	5222291.62
831	4983169.06	5222264.56
832	4983167.42	5222230.49
833	4983167.09	5222228.37
834	4983166.79	5222217.36
835	4983168.48	5222169.88
836	4983169.91	5222129.84
837	4983181.34	5221966.61
838	4983181.94	5221961.70
839	4983188.15	5221911.11
840	4983189.23	5221902.35
841	4983199.08	5221822.10
842	4983199.78	5221816.14
843	4983199.83	5221813.74

844	4983211.36	5221717.66
845	4983211.67	5221715.52
846	4983223.90	5221612.24
847	4983223.98	5221611.51
848	4983232.14	5221542.54
849	4983243.61	5221473.28
850	4983245.99	5221433.02
851	4983248.36	5221392.76
852	4983251.82	5221380.65
853	4983252.67	5221372.93
854	4983267.97	5221222.80
855	4983278.12	5221123.21
856	4983222.68	5221117.01
857	4983237.48	5220985.89
858	4983237.53	5220985.44
859	4983248.71	5220886.39
860	4983296.44	5220891.78
861	4983309.83	5220855.51
862	4983310.44	5220849.95
863	4983319.52	5220767.82
864	4983321.07	5220754.94
865	4983329.17	5220687.83
866	4983330.07	5220680.38
867	4983329.81	5220680.33
868	4983329.85	5220679.79
869	4983338.45	5220610.92
870	4983346.69	5220542.67
871	4983348.07	5220531.27
872	4983349.97	5220520.61
873	4983358.26	5220474.22
874	4983367.82	5220455.20
875	4983376.94	5220367.32
876	4983393.17	5220210.83
877	4983409.63	5220052.19
878	4983416.03	5219990.49
879	4983420.02	5219952.03
880	4983445.44	5219728.47
881	4983445.89	5219724.52
882	4983445.90	5219724.39
883	4983452.00	5219705.02
884	4983459.03	5219632.22
885	4983459.79	5219490.58
886	4983460.97	5219427.29
887	4983461.02	5219424.28
888	4983461.09	5219420.59
889	4983464.05	5219349.72
890	4983468.64	5219279.41
891	4983474.82	5219209.68
892	4983482.80	5219124.58
893	4983483.74	5219088.03

894	4983486.99	5218961.51
895	4983486.93	5218898.56
896	4983482.12	5218862.45
897	4983473.02	5218838.02
898	4983457.09	5218814.09
899	4983443.89	5218800.91
900	4983433.11	5218793.58
901	4983435.32	5218774.20
902	4983441.34	5218721.49
903	4983442.19	5218714.06
904	4983479.65	5218715.37
905	4983486.64	5218522.19
906	4983499.69	5218467.57
907	4983498.94	5218448.52
908	4983497.87	5218449.10
909	4983484.49	5218449.40
910	4983484.20	5218458.42
911	4983477.64	5218458.28
912	4983478.08	5218438.28
913	4983484.67	5218438.43
914	4983484.44	5218447.41
915	4983497.47	5218447.11
916	4983498.10	5218446.37
917	4983498.74	5218443.25
918	4983496.97	5218398.05
919	4983497.19	5218389.59
920	4983471.32	5218389.27
921	4983469.35	5218387.26
922	4983469.36	5218385.25
923	4983460.36	5218383.39
924	4983460.26	5218376.80
925	4983470.26	5218376.65
926	4983480.32	5218377.06
927	4983480.35	5218387.38
928	4983497.24	5218387.62
929	4983497.77	5218367.33
930	4983497.74	5218328.86
931	4983497.72	5218272.63
932	4983497.38	5218259.58
933	4983495.90	5218202.19
934	4983495.88	5218190.18
935	4983495.73	5218131.73
936	4983495.96	5218120.92
937	4983497.19	5218061.75
938	4983500.31	5217990.89
939	4983505.08	5217920.59
940	4983511.40	5217850.74
941	4983515.36	5217810.03
942	4983516.68	5217796.47
943	4983516.68	5217796.45

944	4983518.18	5217781.07
945	4983520.74	5217748.76
946	4983522.47	5217726.89
947	4983523.04	5217704.87
948	4983506.69	5217703.73
949	4983464.02	5217700.87
950	4983443.47	5217698.86
951	4983434.51	5217700.84
952	4983427.43	5217700.33
953	4983420.93	5217696.65
954	4983391.64	5217692.75
955	4983370.57	5217693.01
956	4983355.58	5217691.18
957	4983326.39	5217688.68
958	4983297.48	5217687.89
959	4983297.94	5217670.06
960	4983328.74	5217670.12
961	4983361.36	5217668.53
962	4983380.76	5217670.28
963	4983391.22	5217669.83
964	4983414.82	5217667.73
965	4983426.67	5217663.83
966	4983435.03	5217663.88
967	4983446.82	5217666.40
968	4983471.90	5217665.41
969	4983507.43	5217664.45
970	4983524.08	5217664.10
971	4983525.95	5217591.37
972	4983529.27	5217462.44
973	4983533.94	5217280.41
974	4983538.43	5217105.86
975	4983542.86	5216933.38
976	4983548.29	5216722.32
977	4983554.82	5216459.65
978	4983553.56	5216371.11
979	4983557.32	5216224.87
980	4983558.25	5216159.33
981	4983551.20	5216138.30
982	4983551.21	5216138.03
983	4983540.14	5216137.31
984	4983526.35	5216130.22
985	4983527.71	5216106.04
986	4983543.03	5216101.58
987	4983553.53	5216102.27
988	4983553.66	5216100.30
989	4983559.71	5216058.53
990	4983556.52	5215936.45
991	4983552.89	5215870.90
992	4983540.43	5215763.12
993	4983530.94	5215680.98

994	4983515.45	5215547.82
995	4983505.41	5215448.13
996	4983500.83	5215371.71
997	4983499.10	5215307.37
998	4983499.16	5215252.66
999	4983500.75	5215194.48
1000	4983504.83	5215118.21
1001	4983504.84	5215118.00
1002	4983510.15	5214999.09
1003	4983512.81	5214911.47
1004	4983517.90	5214821.45
1005	4983519.18	5214792.94
1006	4983515.42	5214721.73
1007	4983513.10	5214673.05
1008	4983510.72	5214624.29
1009	4983504.29	5214575.91
1010	4983495.90	5214527.87
1011	4983478.36	5214434.62
1012	4983460.97	5214429.41
1013	4983459.75	5214421.77
1014	4983463.33	5214409.78
1015	4983441.23	5214370.75
1016	4983418.45	5214340.97
1017	4983417.14	5214338.69
1018	4983404.69	5214340.59
1019	4983404.39	5214340.24
1020	4983377.26	5214344.01
1021	4983375.50	5214336.77
1022	4983374.48	5214332.54
1023	4983374.41	5214331.39
1024	4983374.57	5214330.84
1025	4983373.45	5214326.29
1026	4983384.99	5214322.73
1027	4983402.35	5214312.91
1028	4983395.25	5214300.53
1029	4983394.69	5214291.93
1030	4983393.15	5214268.32
1031	4983388.50	5214196.86
1032	4983391.63	5214151.19
1033	4983394.26	5214112.71
1034	4983391.06	5214072.44
1035	4983382.52	5213964.97
1036	4983382.73	5213941.85
1037	4983366.00	5213760.83
1038	4983377.61	5213761.15
1039	4983362.99	5213660.05
1040	4983344.39	5213486.67
1041	4983339.62	5213462.03
1042	4983333.02	5213461.82
1043	4983317.27	5213320.38

1044	4983316.00	5213308.99
1045	4983313.26	5213284.30
1046	4983315.49	5213284.37
1047	4983317.41	5213281.59
1048	4983301.88	5213141.62
1049	4983298.53	5213136.48
1050	4983290.86	5213135.51
1051	4983280.78	5213134.05
1052	4983274.21	5213132.64
1053	4983265.35	5213127.46
1054	4983253.48	5213123.55
1055	4983245.08	5213122.52
1056	4983237.38	5213121.78
1057	4983226.76	5213121.01
1058	4983226.95	5213106.54
1059	4983238.42	5213107.11
1060	4983256.44	5213090.64
1061	4983258.11	5213080.95
1062	4983258.40	5213077.22
1063	4983258.79	5213073.37
1064	4983259.34	5213069.36
1065	4983259.98	5213065.37
1066	4983260.78	5213061.14
1067	4983261.70	5213056.92
1068	4983262.72	5213052.80
1069	4983262.83	5213052.26
1070	4983263.65	5213048.68
1071	4983264.55	5213045.10
1072	4983265.54	5213041.55
1073	4983266.60	5213038.04
1074	4983268.06	5213033.03
1075	4983269.09	5213029.39
1076	4983270.01	5213025.74
1077	4983270.83	5213022.07
1078	4983271.56	5213018.38
1079	4983272.19	5213014.65
1080	4983272.93	5213010.37
1081	4983273.54	5213006.10
1082	4983273.92	5213002.74
1083	4983274.23	5212999.37
1084	4983274.45	5212996.00
1085	4983274.60	5212992.25
1086	4983274.65	5212988.50
1087	4983274.60	5212984.75
1088	4983274.45	5212980.99
1089	4983274.20	5212977.20
1090	4983274.10	5212974.82
1091	4983273.16	5212957.37
1092	4983271.21	5212937.51
1093	4983270.84	5212933.80

1094	4983269.19	5212917.60
1095	4983268.39	5212908.48
1096	4983267.43	5212897.69
1097	4983265.28	5212877.82
1098	4983263.33	5212859.27
1099	4983263.19	5212857.95
1100	4983260.56	5212838.14
1101	4983258.22	5212820.37
1102	4983257.95	5212818.28
1103	4983255.74	5212798.37
1104	4983253.75	5212778.45
1105	4983252.71	5212767.72
1106	4983251.82	5212758.54
1107	4983249.91	5212738.65
1108	4983247.98	5212722.30
1109	4983247.57	5212718.80
1110	4983245.61	5212699.94
1111	4983245.51	5212698.99
1112	4983245.50	5212698.87
1113	4983245.20	5212695.11
1114	4983244.82	5212691.41
1115	4983244.63	5212690.01
1116	4983208.32	5212623.93
1117	4983197.63	5212594.25
1118	4983184.84	5212579.94
1119	4983185.59	5212568.87
1120	4983186.60	5212553.92
1121	4983187.13	5212546.09
1122	4983187.41	5212542.02
1123	4983216.89	5212440.95
1124	4983205.89	5212333.64
1125	4983198.69	5212176.25
1126	4983185.99	5212046.06
1127	4983186.59	5211981.17
1128	4983181.08	5211906.85
1129	4983178.75	5211829.47
1130	4983171.94	5211784.25
1131	4983173.15	5211722.44
1132	4983181.46	5211581.49
1133	4983190.31	5211351.93
1134	4983119.67	5211348.99
1135	4983127.98	5211149.16
1136	4983188.99	5211151.70
1137	4983189.54	5211121.49
1138	4983190.82	5211081.25
1139	4983187.89	5211040.88
1140	4983186.42	5210980.16
1141	4983191.31	5210919.56
1142	4983195.26	5210879.35
1143	4983199.75	5210839.31

1144	4983203.80	5210806.06
1145	4983208.69	5210765.98
1146	4983212.24	5210742.00
1147	4983218.13	5210702.20
1148	4983222.03	5210675.82
1149	4983214.79	5210652.18
1150	4983222.12	5210648.57
1151	4983223.57	5210650.53
1152	4983223.34	5210582.58
1153	4983227.78	5210475.99
1154	4983231.71	5210430.17
1155	4983232.70	5210413.90
1156	4983221.75	5210411.88
1157	4983219.09	5210420.53
1158	4983212.78	5210418.64
1159	4983218.52	5210399.48
1160	4983224.84	5210401.38
1161	4983222.11	5210409.91
1162	4983232.82	5210411.89
1163	4983236.22	5210356.01
1164	4983228.15	5210336.78
1165	4983228.13	5210335.89
1166	4983227.46	5210300.78
1167	4983237.16	5210280.43
1168	4983248.52	5210090.95
1169	4983245.63	5210058.36
1170	4983248.39	5210020.47
1171	4983254.60	5209992.28
1172	4983260.08	5209910.64
1173	4983260.08	5209910.56
1174	4983262.49	5209874.64
1175	4983265.49	5209846.46
1176	4983265.71	5209832.89
1177	4983268.79	5209800.42
1178	4983269.08	5209784.11
1179	4983269.46	5209780.14
1180	4983271.00	5209740.02
1181	4983271.50	5209719.99
1182	4983268.80	5209711.17
1183	4983271.99	5209706.52
1184	4983273.16	5209667.48
1185	4983262.39	5209635.96
1186	4983235.74	5209633.86
1187	4983222.10	5209634.93
1188	4983220.71	5209635.04
1189	4983204.24	5209633.00
1190	4983189.97	5209628.58
1191	4983185.68	5209628.58
1192	4983170.83	5209628.58
1193	4983148.44	5209627.41

1194	4983138.44	5209626.89
1195	4983116.27	5209627.95
1196	4983112.25	5209627.88
1197	4983103.37	5209627.73
1198	4983102.46	5209613.87
1199	4983101.64	5209601.33
1200	4983127.49	5209598.90
1201	4983149.57	5209597.85
1202	4983171.38	5209595.85
1203	4983191.01	5209596.01
1204	4983239.66	5209594.15
1205	4983275.35	5209594.05
1206	4983275.74	5209581.00
1207	4983283.02	5209580.94
1208	4983283.40	5209573.23
1209	4983276.03	5209571.33
1210	4983274.73	5209551.08
1211	4983271.83	5209490.45
1212	4983272.24	5209469.84
1213	4983286.54	5209418.48
1214	4983286.16	5209383.17
1215	4983289.38	5209235.76
1216	4983289.75	5209201.87
1217	4983284.54	5209116.18
1218	4983275.34	5209045.54
1219	4983270.00	5209024.63
1220	4983260.20	5208996.00
1221	4983249.65	5208965.13
1222	4983246.75	5208956.87
1223	4983243.44	5208958.28
1224	4983235.45	5208964.33
1225	4983212.95	5208939.80
1226	4983225.59	5208930.52
1227	4983235.64	5208925.14
1228	4983230.15	5208909.45
1229	4983226.90	5208900.14
1230	4983208.51	5208847.55
1231	4983210.94	5208846.79
1232	4983201.30	5208817.03
1233	4983210.81	5208813.82
1234	4983197.45	5208777.36
1235	4983195.73	5208777.76
1236	4983178.70	5208730.89
1237	4983181.06	5208730.15
1238	4983174.39	5208712.07
1239	4983199.46	5208703.42
1240	4983215.67	5208679.59
1241	4983223.15	5208684.36
1242	4983218.37	5208696.89
1243	4983228.16	5208725.26

1244	4983248.95	5208775.08
1245	4983263.38	5208764.29
1246	4983286.05	5208690.18
1247	4983294.99	5208648.42
1248	4983312.05	5208349.51
1249	4983313.38	5208286.97
1250	4983312.17	5208175.80
1251	4983313.79	5208094.19
1252	4983314.04	5208080.44
1253	4983323.80	5208079.18
1254	4983323.39	5208064.50
1255	4983327.39	5208062.73
1256	4983328.93	5208060.30
1257	4983328.80	5208054.48
1258	4983327.56	5208054.51
1259	4983326.00	5208054.54
1260	4983326.00	5208054.09
1261	4983323.05	5208054.16
1262	4983322.31	5208031.11
1263	4983322.24	5208029.09
1264	4983322.27	5208026.55
1265	4983318.44	5208026.68
1266	4983317.70	5208006.56
1267	4983309.10	5208006.53
1268	4983309.51	5207995.07
1269	4983310.19	5207976.05
1270	4983310.46	5207968.57
1271	4983316.21	5207943.43
1272	4983318.23	5207873.18
1273	4983319.10	5207843.15
1274	4983324.55	5207763.33
1275	4983329.65	5207521.05
1276	4983325.90	5207406.99
1277	4983322.33	5207363.48
1278	4983318.92	5207306.41
1279	4983318.72	5207298.31
1280	4983317.91	5207268.26
1281	4983317.14	5207240.02
1282	4983316.65	5207234.46
1283	4983316.24	5207229.87
1284	4983319.28	5207229.76
1285	4983322.16	5207228.05
1286	4983322.86	5207227.39
1287	4983332.38	5207233.88
1288	4983332.12	5207228.88
1289	4983324.62	5207223.78
1290	4983324.10	5207222.03
1291	4983323.27	5207220.36
1292	4983321.17	5207219.03
1293	4983319.17	5207218.91

1294	4983315.31	5207219.25
1295	4983314.97	5207215.36
1296	4983308.81	5207145.32
1297	4983303.51	5207066.14
1298	4983297.48	5207066.56
1299	4983295.44	5207047.96
1300	4983299.14	5207046.16
1301	4983299.37	5207044.67
1302	4983302.73	5207022.94
1303	4983298.50	5207016.68
1304	4983293.15	5207011.27
1305	4983296.22	5207000.91
1306	4983289.54	5206993.68
1307	4983275.66	5206921.71
1308	4983256.06	5206824.19
1309	4983251.06	5206802.89
1310	4983226.86	5206789.58
1311	4983229.57	5206779.80
1312	4983231.34	5206750.02
1313	4983223.99	5206701.49
1314	4983216.05	5206679.26
1315	4983210.24	5206663.00
1316	4983207.39	5206653.07
1317	4983202.69	5206656.93
1318	4983189.61	5206665.97
1319	4983180.18	5206656.50
1320	4983186.63	5206646.96
1321	4983190.69	5206641.38
1322	4983201.14	5206631.33
1323	4983199.75	5206626.48
1324	4983185.78	5206595.06
1325	4983178.68	5206598.65
1326	4983178.64	5206598.65
1327	4983173.94	5206587.91
1328	4983169.50	5206577.78
1329	4983151.41	5206577.70
1330	4983148.65	5206510.61
1331	4983148.21	5206500.18
1332	4983146.83	5206466.63
1333	4983088.00	5206289.33
1334	4983006.72	5206078.93
1335	4982891.63	5205774.71
1336	4982880.06	5205746.04
1337	4982873.19	5205729.85
1338	4982862.39	5205708.63
1339	4982862.39	5205708.62
1340	4982842.21	5205669.01
1341	4982842.21	5205669.00
1342	4982830.29	5205645.58
1343	4982811.24	5205611.18

1344	4982776.03	5205563.57
1345	4982745.95	5205525.04
1346	4982713.98	5205488.06
1347	4982680.15	5205452.72
1348	4982644.52	5205418.89
1349	4982607.56	5205385.87
1350	4982563.18	5205345.17
1351	4982533.56	5205319.34
1352	4982504.92	5205293.38
1353	4982494.31	5205281.70
1354	4982469.29	5205262.19
1355	4982375.49	5205184.69
1356	4982337.86	5205151.77
1357	4982301.71	5205121.85
1358	4982264.06	5205088.91
1359	4982228.36	5205058.02
1360	4982054.38	5204905.77
1361	4982033.03	5204925.73
1362	4982019.80	5204932.91
1363	4982020.62	5204934.53
1364	4981998.87	5204946.80
1365	4982001.93	5204952.70
1366	4981984.35	5204962.75
1367	4981964.06	5204974.35
1368	4981961.27	5204974.78
1369	4981900.44	5204984.09
1370	4981898.33	5204986.95
1371	4981897.07	5204989.45
1372	4981896.18	5204992.31
1373	4981893.44	5205004.75
1374	4981890.20	5205019.41
1375	4981884.17	5205047.10
1376	4981881.27	5205046.62
1377	4981884.64	5205021.47
1378	4981886.57	5205006.58
1379	4981888.15	5204994.67
1380	4981888.67	5204990.65
1381	4981889.54	5204986.72
1382	4981890.45	5204984.55
1383	4981846.42	5204974.40
1384	4981799.44	5204960.02
1385	4981786.33	5204966.66
1386	4981789.56	5204977.18
1387	4981816.70	5205031.91
1388	4981792.50	5205044.32
1389	4981758.05	5204981.01
1390	4981754.05	5204983.02
1391	4981752.76	5204980.46
1392	4981752.75	5204980.46
1393	4981749.27	5204973.57

1394	4981727.99	5204960.63
1395	4981708.92	5204940.77
1396	4981698.62	5204912.03
1397	4981700.39	5204908.30
1398	4981696.53	5204904.99
1399	4981685.41	5204902.68
1400	4981671.44	5204903.75
1401	4981656.59	5204907.34
1402	4981643.54	5204910.49
1403	4981641.38	5204904.64
1404	4981639.45	5204899.43
1405	4981638.19	5204896.01
1406	4981645.66	5204892.39
1407	4981646.99	5204885.66
1408	4981664.71	5204873.91
1409	4981683.04	5204868.84
1410	4981699.72	5204867.71
1411	4981727.02	5204845.45
1412	4981748.16	5204828.21
1413	4981783.17	5204804.33
1414	4981808.50	5204791.12
1415	4981852.22	5204758.64
1416	4981852.29	5204758.68
1417	4981870.61	5204744.97
1418	4981621.02	5204535.77
1419	4981561.91	5204493.15
1420	4981498.53	5204433.00
1421	4981439.64	5204373.65
1422	4981376.54	5204316.96
1423	4981322.02	5204252.43
1424	4981316.24	5204244.11
1425	4981316.11	5204227.61
1426	4981304.80	5204227.68
1427	4981279.64	5204191.51
1428	4981230.54	5204109.49
1429	4981263.17	5204107.02
1430	4981303.07	5204105.09
1431	4981336.19	5204103.74
1432	4981347.48	5204114.60
1433	4981355.85	5204113.03
1434	4981495.18	5204305.31
1435	4981516.88	5204335.38
1436	4981589.68	5204397.38
1437	4981604.32	5204413.58
1438	4981663.28	5204433.54
1439	4981707.38	5204470.04
1440	4981774.84	5204565.39
1441	4981795.63	5204586.55
1442	4981814.50	5204600.68
1443	4981823.96	5204607.76

1444	4981839.45	5204620.58
1445	4981839.56	5204620.68
1446	4981846.60	5204626.50
1447	4981900.21	5204670.88
1448	4981924.80	5204683.69
1449	4981926.98	5204686.36
1450	4981942.64	5204668.86
1451	4981959.52	5204648.71
1452	4981982.92	5204629.21
1453	4982007.75	5204614.98
1454	4982014.33	5204610.32
1455	4982021.99	5204604.91
1456	4982033.32	5204595.48
1457	4982053.49	5204590.68
1458	4982071.18	5204589.71
1459	4982094.16	5204593.56
1460	4982131.16	5204601.75
1461	4982129.73	5204610.00
1462	4982129.30	5204615.90
1463	4982127.71	5204638.01
1464	4982106.36	5204638.13
1465	4982090.75	5204639.76
1466	4982060.45	5204642.93
1467	4982082.32	5204654.81
1468	4982088.31	5204659.82
1469	4982090.75	5204663.32
1470	4982090.75	5204663.33
1471	4982100.83	5204677.82
1472	4982112.35	5204707.13
1473	4982111.07	5204793.88
1474	4982117.97	5204827.05
1475	4982135.35	5204860.31
1476	4982215.13	5204929.18
1477	4982308.73	5205009.96
1478	4982318.54	5205018.30
1479	4982477.54	5205152.57
1480	4982477.54	5205152.56
1481	4982487.41	5205160.89
1482	4982544.41	5205208.93
1483	4982555.42	5205218.21
1484	4982555.89	5205218.61
1485	4982560.81	5205222.76
1486	4982617.92	5205270.57
1487	4982663.52	5205309.65
1488	4982758.79	5205407.45
1489	4982843.55	5205521.59
1490	4982887.64	5205594.40
1491	4982914.31	5205638.43
1492	4982960.20	5205739.59
1493	4982971.03	5205763.51

1494	4982980.29	5205786.44
1495	4982995.61	5205824.43
1496	4982999.20	5205833.87
1497	4983015.93	5205877.95
1498	4983034.56	5205927.03
1499	4983035.03	5205928.28
1500	4983057.43	5205974.62
1501	4983061.34	5205984.92
1502	4983071.57	5206011.88
1503	4983081.16	5206044.84
1504	4983081.37	5206045.57
1505	4983081.37	5206045.58
1506	4983087.38	5206066.20
1507	4983104.11	5206109.76
1508	4983131.45	5206180.95
1509	4983165.41	5206269.39
1510	4983168.57	5206277.62
1511	4983189.86	5206319.68
1512	4983217.80	5206347.54
1513	4983225.15	5206369.90
1514	4983226.92	5206375.25
1515	4983256.06	5206463.86
1516	4983273.66	5206517.36
1517	4983376.24	5206510.99
1518	4983380.18	5206579.34
1519	4983288.78	5206584.61
1520	4983288.77	5206584.63
1521	4983288.27	5206586.00
1522	4983287.74	5206588.36
1523	4983287.56	5206589.83
1524	4983287.58	5206592.18
1525	4983287.81	5206593.65
1526	4983288.03	5206594.52
1527	4983289.06	5206598.14
1528	4983290.46	5206603.01
1529	4983291.64	5206607.94
1530	4983292.80	5206612.86
1531	4983293.83	5206617.77
1532	4983294.90	5206622.56
1533	4983296.21	5206627.31
1534	4983297.53	5206632.13
1535	4983298.89	5206636.95
1536	4983300.20	5206641.79
1537	4983301.52	5206646.66
1538	4983302.69	5206651.56
1539	4983303.87	5206656.42
1540	4983305.01	5206661.29
1541	4983306.22	5206666.12
1542	4983307.41	5206670.98
1543	4983308.61	5206675.80

1544	4983309.89	5206680.66
1545	4983311.03	5206685.54
1546	4983312.26	5206690.38
1547	4983313.43	5206695.29
1548	4983314.52	5206700.15
1549	4983315.72	5206704.94
1550	4983317.02	5206709.75
1551	4983318.28	5206714.56
1552	4983319.68	5206719.34
1553	4983321.03	5206724.18
1554	4983322.34	5206729.00
1555	4983323.68	5206733.73
1556	4983325.30	5206738.55
1557	4983326.41	5206743.34
1558	4983328.27	5206747.93
1559	4983329.75	5206752.89
1560	4983331.07	5206757.73
1561	4983332.26	5206761.83
1562	4983335.61	5206761.01
1563	4983337.51	5206768.78
1564	4983334.22	5206769.59
1565	4983334.58	5206771.10
1566	4983334.93	5206773.12
1567	4983335.03	5206777.29
1568	4983334.60	5206780.29
1569	4983333.12	5206784.30
1570	4983331.48	5206786.99
1571	4983328.73	5206789.46
1572	4983331.50	5206802.33
1573	4983332.58	5206807.36
1574	4983336.63	5206826.22
1575	4983343.56	5206882.74
1576	4983357.65	5206961.15
1577	4983368.83	5207033.58
1578	4983376.40	5207090.50
1579	4983376.87	5207094.27
1580	4983377.19	5207096.81
1581	4983382.61	5207145.03
1582	4983398.77	5207170.57
1583	4983405.28	5207170.78
1584	4983411.63	5207171.01
1585	4983411.95	5207175.02
1586	4983412.60	5207182.99
1587	4983405.20	5207184.90
1588	4983407.41	5207193.63
1589	4983401.59	5207195.10
1590	4983404.26	5207205.72
1591	4983404.76	5207209.95
1592	4983390.19	5207225.75
1593	4983393.17	5207266.21

1594	4983397.78	5207352.92
1595	4983400.02	5207443.14
1596	4983399.04	5207561.00
1597	4983404.10	5207579.46
1598	4983403.59	5207596.79
1599	4983410.59	5207596.94
1600	4983410.86	5207587.78
1601	4983436.14	5207590.90
1602	4983436.25	5207597.50
1603	4983436.49	5207611.42
1604	4983429.14	5207613.37
1605	4983429.07	5207613.65
1606	4983428.06	5207617.30
1607	4983427.61	5207649.24
1608	4983427.88	5207664.46
1609	4983428.74	5207712.08
1610	4983428.77	5207715.25
1611	4983429.12	5207758.47
1612	4983429.21	5207768.87
1613	4983429.22	5207787.51
1614	4983428.99	5207795.62
1615	4983427.94	5207833.06
1616	4983427.41	5207851.82
1617	4983426.89	5207870.58
1618	4983426.23	5207893.84
1619	4983425.81	5207908.23
1620	4983424.70	5207946.02
1621	4983424.33	5207958.88
1622	4983423.61	5207966.76
1623	4983424.31	5207966.89
1624	4983440.79	5207967.34
1625	4983441.55	5207996.69
1626	4983406.98	5208004.72
1627	4983406.59	5208004.81
1628	4983394.88	5208004.87
1629	4983394.75	5208008.60
1630	4983389.12	5208027.95
1631	4983385.43	5208200.86
1632	4983385.08	5208217.24
1633	4983384.35	5208251.67
1634	4983384.33	5208252.73
1635	4983381.97	5208300.25
1636	4983380.77	5208324.25
1637	4983379.59	5208348.14
1638	4983378.39	5208372.21
1639	4983376.82	5208403.71
1640	4983381.10	5208403.71
1641	4983380.78	5208418.91
1642	4983380.19	5208446.57
1643	4983379.79	5208465.35

1644	4983379.49	5208479.29
1645	4983380.12	5208492.55
1646	4983382.50	5208542.67
1647	4983382.59	5208547.91
1648	4983383.46	5208600.78
1649	4983384.52	5208655.12
1650	4983387.40	5208677.51
1651	4983401.37	5208734.86
1652	4983419.59	5208789.58
1653	4983422.38	5208850.95
1654	4983423.45	5208874.46
1655	4983423.66	5208879.05
1656	4983444.32	5208888.29
1657	4983459.04	5208896.74
1658	4983470.16	5208903.12
1659	4983493.37	5208938.12
1660	4983498.81	5208977.38
1661	4983487.66	5209016.09
1662	4983467.11	5209038.18
1663	4983400.56	5209106.03
1664	4983377.36	5209144.73
1665	4983369.17	5209187.53
1666	4983365.36	5209317.51
1667	4983359.63	5209417.88
1668	4983354.71	5209423.21
1669	4983342.49	5209436.43
1670	4983341.56	5209440.02
1671	4983341.76	5209474.81
1672	4983341.33	5209491.04
1673	4983341.17	5209502.06
1674	4983351.24	5209516.76
1675	4983353.98	5209520.77
1676	4983353.78	5209573.26
1677	4983353.68	5209597.30
1678	4983408.18	5209601.07
1679	4983467.15	5209608.39
1680	4983475.81	5209607.94
1681	4983486.66	5209608.32
1682	4983526.99	5209613.71
1683	4983548.27	5209614.65
1684	4983547.11	5209640.50
1685	4983521.67	5209640.60
1686	4983485.05	5209641.97
1687	4983465.33	5209639.52
1688	4983439.38	5209640.61
1689	4983399.62	5209641.37
1690	4983357.00	5209640.54
1691	4983356.37	5209652.04
1692	4983358.22	5209702.86
1693	4983364.89	5209741.40

1694	4983367.84	5209759.47
1695	4983372.07	5209774.84
1696	4983373.16	5209792.45
1697	4983374.57	5209814.89
1698	4983374.78	5209825.87
1699	4983395.59	5209829.14
1700	4983395.76	5209839.31
1701	4983395.86	5209845.31
1702	4983396.07	5209857.91
1703	4983373.53	5209863.80
1704	4983358.25	5209866.36
1705	4983349.83	5209866.52
1706	4983340.73	5209877.25
1707	4983327.43	5210079.34
1708	4983330.06	5210105.58
1709	4983327.75	5210145.37
1710	4983312.18	5210177.65
1711	4983311.47	5210179.12
1712	4983310.85	5210180.41
1713	4983309.81	5210193.92
1714	4983309.07	5210207.23
1715	4983309.08	5210207.23
1716	4983307.56	5210234.45
1717	4983305.90	5210264.58
1718	4983304.74	5210285.13
1719	4983304.61	5210294.00
1720	4983305.90	5210306.79
1721	4983307.42	5210321.90
1722	4983311.47	5210362.17
1723	4983309.85	5210400.18
1724	4983335.20	5210401.72
1725	4983336.46	5210400.02
1726	4983338.86	5210359.87
1727	4983339.65	5210358.47
1728	4983339.64	5210352.25
1729	4983359.64	5210352.22
1730	4983359.63	5210359.36
1731	4983340.83	5210360.43
1732	4983338.42	5210400.73
1733	4983336.59	5210403.20
1734	4983335.35	5210403.73
1735	4983309.76	5210402.17
1736	4983298.37	5210668.94
1737	4983315.28	5210687.16
1738	4983317.98	5210690.54
1739	4983320.71	5210693.40
1740	4983318.44	5210696.85
1741	4983306.81	5210693.93
1742	4983302.56	5210692.37
1743	4983301.74	5210726.38

1744	4983295.14	5210742.02
1745	4983294.44	5210758.96
1746	4983295.18	5210783.47
1747	4983298.44	5210792.30
1748	4983298.50	5210792.91
1749	4983299.31	5210819.34
1750	4983299.46	5210825.48
1751	4983299.33	5210826.19
1752	4983296.69	5210833.00
1753	4983297.38	5210855.71
1754	4983298.09	5210895.95
1755	4983298.27	5210936.22
1756	4983297.92	5210976.75
1757	4983297.03	5211016.74
1758	4983295.60	5211056.98
1759	4983293.65	5211097.20
1760	4983291.15	5211137.39
1761	4983289.07	5211164.96
1762	4983348.10	5211167.41
1763	4983339.81	5211367.24
1764	4983288.52	5211365.10
1765	4983269.22	5211364.30
1766	4983266.73	5211507.00
1767	4983257.35	5211842.35
1768	4983312.83	5212367.24
1769	4983329.83	5212452.57
1770	4983335.26	5212503.59
1771	4983344.22	5212587.85
1772	4983353.76	5212677.51
1773	4983358.42	5212721.33
1774	4983363.71	5212747.77
1775	4983363.76	5212748.02
1776	4983347.95	5212749.20
1777	4983349.41	5212792.96
1778	4983363.16	5212792.88
1779	4983359.87	5212840.04
1780	4983367.37	5212901.20
1781	4983367.91	5212904.63
1782	4983367.92	5212904.71
1783	4983371.60	5212928.38
1784	4983371.64	5212928.39
1785	4983372.19	5212931.87
1786	4983378.55	5212931.36
1787	4983380.94	5212957.66
1788	4983381.15	5212959.92
1789	4983382.97	5212979.82
1790	4983382.36	5212989.99
1791	4983381.39	5213006.27
1792	4983382.27	5213018.58
1793	4983382.27	5213020.08

1794	4983382.26	5213050.23
1795	4983382.26	5213050.32
1796	4983380.72	5213050.49
1797	4983380.74	5213050.74
1798	4983382.25	5213065.46
1799	4983385.41	5213094.90
1800	4983389.30	5213104.51
1801	4983389.22	5213105.26
1802	4983417.39	5213111.43
1803	4983415.34	5213128.70
1804	4983415.35	5213128.70
1805	4983415.07	5213130.93
1806	4983402.61	5213133.16
1807	4983393.33	5213134.92
1808	4983384.20	5213135.70
1809	4983381.47	5213143.15
1810	4983385.37	5213182.46
1811	4983385.38	5213182.47
1812	4983385.56	5213184.26
1813	4983388.81	5213216.93
1814	4983394.05	5213237.46
1815	4983401.53	5213266.84
1816	4983407.73	5213290.99
1817	4983406.95	5213292.04
1818	4983408.22	5213292.97
1819	4983408.44	5213293.84
1820	4983413.96	5213348.73
1821	4983414.38	5213352.96
1822	4983415.16	5213360.64
1823	4983416.96	5213378.60
1824	4983421.86	5213415.73
1825	4983427.78	5213458.16
1826	4983437.46	5213525.59
1827	4983435.53	5213529.02
1828	4983438.18	5213558.62
1829	4983444.21	5213617.99
1830	4983475.22	5213774.48
1831	4983479.32	5213798.70
1832	4983484.83	5213845.82
1833	4983482.25	5213955.75
1834	4983495.06	5214058.08
1835	4983507.70	5214095.95
1836	4983520.28	5214115.68
1837	4983523.89	5214121.36
1838	4983526.47	5214125.40
1839	4983528.97	5214125.38
1840	4983559.43	5214123.69
1841	4983560.24	5214130.90
1842	4983560.87	5214150.93
1843	4983561.52	5214170.92

1844	4983561.75	5214178.52
1845	4983561.60	5214186.40
1846	4983561.09	5214191.71
1847	4983560.27	5214196.98
1848	4983559.14	5214202.20
1849	4983557.63	5214207.33
1850	4983555.78	5214212.34
1851	4983553.98	5214216.21
1852	4983552.61	5214219.08
1853	4983551.14	5214221.91
1854	4983549.56	5214224.70
1855	4983547.70	5214227.66
1856	4983545.54	5214230.73
1857	4983544.48	5214232.22
1858	4983542.09	5214245.54
1859	4983543.02	5214247.36
1860	4983541.64	5214248.08
1861	4983541.56	5214248.53
1862	4983540.54	5214254.19
1863	4983542.02	5214256.51
1864	4983543.19	5214258.35
1865	4983542.37	5214262.60
1866	4983540.98	5214269.84
1867	4983539.83	5214275.78
1868	4983540.31	5214281.75
1869	4983544.29	5214302.94
1870	4983545.31	5214307.70
1871	4983548.46	5214316.51
1872	4983548.52	5214317.04
1873	4983548.57	5214317.32
1874	4983548.62	5214317.61
1875	4983548.68	5214317.89
1876	4983548.75	5214318.17
1877	4983548.82	5214318.45
1878	4983548.90	5214318.72
1879	4983548.99	5214319.00
1880	4983549.09	5214319.27
1881	4983549.20	5214319.54
1882	4983549.31	5214319.80
1883	4983549.37	5214319.93
1884	4983549.43	5214320.07
1885	4983549.56	5214320.33
1886	4983549.70	5214320.59
1887	4983549.84	5214320.84
1888	4983549.99	5214321.09
1889	4983550.13	5214321.30
1890	4983550.28	5214321.51
1891	4983550.46	5214321.75
1892	4983550.64	5214321.97
1893	4983550.82	5214322.18

1894	4983551.02	5214322.40
1895	4983551.23	5214322.61
1896	4983551.29	5214322.68
1897	4983551.43	5214322.81
1898	4983551.50	5214322.87
1899	4983551.73	5214323.07
1900	4983551.95	5214323.25
1901	4983552.18	5214323.43
1902	4983552.41	5214323.60
1903	4983552.65	5214323.77
1904	4983552.90	5214323.93
1905	4983553.15	5214324.08
1906	4983553.41	5214324.22
1907	4983553.67	5214324.35
1908	4983553.93	5214324.48
1909	4983554.20	5214324.60
1910	4983554.48	5214324.71
1911	4983554.76	5214324.81
1912	4983555.04	5214324.90
1913	4983555.33	5214324.99
1914	4983555.61	5214325.06
1915	4983555.91	5214325.13
1916	4983556.20	5214325.19
1917	4983556.50	5214325.23
1918	4983556.79	5214325.27
1919	4983557.04	5214325.30
1920	4983557.30	5214325.31
1921	4983557.60	5214325.31
1922	4983557.92	5214325.30
1923	4983567.94	5214324.62
1924	4983568.32	5214328.69
1925	4983569.31	5214339.44
1926	4983559.64	5214340.41
1927	4983558.48	5214340.53
1928	4983558.13	5214340.62
1929	4983557.85	5214340.70
1930	4983557.58	5214340.80
1931	4983557.31	5214340.91
1932	4983557.04	5214341.02
1933	4983556.78	5214341.14
1934	4983556.53	5214341.28
1935	4983556.28	5214341.42
1936	4983556.01	5214341.59
1937	4983555.74	5214341.76
1938	4983555.50	5214341.92
1939	4983555.25	5214342.11
1940	4983555.01	5214342.29
1941	4983554.79	5214342.48
1942	4983554.58	5214342.66
1943	4983554.40	5214342.84

1944	4983554.23	5214343.02
1945	4983554.06	5214343.22
1946	4983553.89	5214343.44
1947	4983553.72	5214343.67
1948	4983553.55	5214343.91
1949	4983553.50	5214343.99
1950	4983553.39	5214344.15
1951	4983553.34	5214344.24
1952	4983553.18	5214344.52
1953	4983553.03	5214344.78
1954	4983552.89	5214345.05
1955	4983552.75	5214345.32
1956	4983552.63	5214345.60
1957	4983552.51	5214345.87
1958	4983552.40	5214346.15
1959	4983552.30	5214346.43
1960	4983552.20	5214346.71
1961	4983552.12	5214346.99
1962	4983552.04	5214347.28
1963	4983551.97	5214347.56
1964	4983551.91	5214347.81
1965	4983556.87	5214379.49
1966	4983558.21	5214385.52
1967	4983559.67	5214386.28
1968	4983565.15	5214386.90
1969	4983569.99	5214385.97
1970	4983572.73	5214400.21
1971	4983565.61	5214401.58
1972	4983562.12	5214403.09
1973	4983563.89	5214411.04
1974	4983563.42	5214413.66
1975	4983562.21	5214420.44
1976	4983560.18	5214431.86
1977	4983564.32	5214455.87
1978	4983569.16	5214484.61
1979	4983573.53	5214511.57
1980	4983579.07	5214541.81
1981	4983579.54	5214543.38
1982	4983590.36	5214543.58
1983	4983592.47	5214557.17
1984	4983584.64	5214559.55
1985	4983604.37	5214572.50
1986	4983604.38	5214572.59
1987	4983604.50	5214572.58
1988	4983612.49	5214576.86
1989	4983612.49	5214576.87
1990	4983635.95	5214589.44
1991	4983645.13	5214616.49
1992	4983637.67	5214650.62
1993	4983606.20	5214672.98

1994	4983603.75	5214736.19
1995	4983599.37	5214849.59
1996	4983585.91	5214938.86
1997	4983582.15	5215035.97
1998	4983573.86	5215140.68
1999	4983569.16	5215275.12
2000	4983570.16	5215402.81
2001	4983570.18	5215404.82
2002	4983612.71	5215787.88
2003	4983613.17	5215792.03
2004	4983628.77	5215932.84
2005	4983633.97	5216115.09
2006	4983629.36	5216295.80
2007	4983627.76	5216358.40
2008	4983615.16	5216852.45
2009	4983612.75	5216891.17
2010	4983607.97	5216967.71
2011	4983607.31	5216978.35
2012	4983605.67	5217044.98
2013	4983603.49	5217133.38
2014	4983601.37	5217212.42
2015	4983599.74	5217284.32
2016	4983598.06	5217353.89
2017	4983596.29	5217421.61
2018	4983594.55	5217496.30
2019	4983593.47	5217569.86
2020	4983592.08	5217664.20
2021	4983611.12	5217665.61
2022	4983626.86	5217667.33
2023	4983643.29	5217666.16
2024	4983656.52	5217668.23
2025	4983672.36	5217672.81
2026	4983711.67	5217678.20
2027	4983725.17	5217677.74
2028	4983756.12	5217681.11
2029	4983796.61	5217682.67
2030	4983796.15	5217700.56
2031	4983752.50	5217699.86
2032	4983745.85	5217700.38
2033	4983727.98	5217702.16
2034	4983710.88	5217701.17
2035	4983679.11	5217703.84
2036	4983638.08	5217706.71
2037	4983604.28	5217708.53
2038	4983592.28	5217708.48
2039	4983594.16	5217783.21
2040	4983596.04	5217824.34
2041	4983597.35	5217852.95
2042	4983598.72	5217887.95
2043	4983600.10	5217923.03

2044	4983600.25	5217932.46
2045	4983601.24	5217993.47
2046	4983600.95	5218030.60
2047	4983600.71	5218063.94
2048	4983598.73	5218128.94
2049	4983598.56	5218134.37
2050	4983594.77	5218204.73
2051	4983593.02	5218227.43
2052	4983589.32	5218274.99
2053	4983586.70	5218325.98
2054	4983584.43	5218369.56
2055	4983583.41	5218409.40
2056	4983579.28	5218424.27
2057	4983579.18	5218427.26
2058	4983577.39	5218468.34
2059	4983572.75	5218662.98
2060	4983593.56	5218687.76
2061	4983643.04	5218685.82
2062	4983650.70	5218685.52
2063	4983650.97	5218692.13
2064	4983652.48	5218728.22
2065	4983653.31	5218747.62
2066	4983653.29	5218748.23
2067	4983602.08	5218781.59
2068	4983575.97	5218826.82
2069	4983567.12	5218877.33
2070	4983564.22	5218997.10
2071	4983561.79	5219097.35
2072	4983568.47	5219212.87
2073	4983568.66	5219269.37
2074	4983568.68	5219276.39
2075	4983568.70	5219283.33
2076	4983568.44	5219296.45
2077	4983568.70	5219296.45
2078	4983566.90	5219362.69
2079	4983564.88	5219407.19
2080	4983563.81	5219430.74
2081	4983558.99	5219500.67
2082	4983552.39	5219572.06
2083	4983543.59	5219647.05
2084	4983535.72	5219704.40
2085	4983529.96	5219735.76
2086	4983519.94	5219790.32
2087	4983516.45	5219817.58
2088	4983513.50	5219840.54
2089	4983499.13	5219952.44
2090	4983498.74	5219955.46
2091	4983492.42	5220004.67
2092	4983494.01	5220005.86
2093	4983493.18	5220015.99

2094	4983492.03	5220016.89
2095	4983490.82	5220017.85
2096	4983484.03	5220080.62
2097	4983480.55	5220128.47
2098	4983459.24	5220317.78
2099	4983451.61	5220370.17
2100	4983442.13	5220467.59
2101	4983448.76	5220472.34
2102	4983430.73	5220647.74
2103	4983422.98	5220723.16
2104	4983475.49	5220729.10
2105	4983473.30	5220748.45
2106	4983449.20	5220961.60
2107	4983418.26	5220958.12
2108	4983412.53	5221007.82
2109	4983390.91	5221005.36
2110	4983390.32	5221010.61
2111	4983382.77	5221036.95
2112	4983376.57	5221091.73
2113	4983348.94	5221335.78
2114	4983345.42	5221366.90
2115	4983342.21	5221395.21
2116	4983332.85	5221466.04
2117	4983325.64	5221520.67
2118	4983317.45	5221582.68
2119	4983303.80	5221725.51
2120	4983290.23	5221837.21
2121	4983274.72	5221964.93
2122	4983271.95	5221987.44
2123	4983259.70	5222086.87
2124	4983255.73	5222192.03
2125	4983255.10	5222191.40
2126	4983253.88	5222192.62
2127	4983255.10	5222193.85
2128	4983255.69	5222193.26
2129	4983252.97	5222265.26
2130	4983255.35	5222289.66
2131	4983257.29	5222309.57
2132	4983262.70	5222309.83
2133	4983264.53	5222310.15
2134	4983271.75	5222311.60
2135	4983281.71	5222313.47
2136	4983289.68	5222315.04
2137	4983292.72	5222315.59
2138	4983301.06	5222317.25
2139	4983310.81	5222319.10
2140	4983318.02	5222320.48
2141	4983320.75	5222321.01
2142	4983330.65	5222323.07
2143	4983340.15	5222324.89

2144	4983346.86	5222326.18
2145	4983350.17	5222327.32
2146	4983348.47	5222336.20
2147	4983345.90	5222349.56
2148	4983336.57	5222347.66
2149	4983326.66	5222345.77
2150	4983316.71	5222343.84
2151	4983306.87	5222341.71
2152	4983303.98	5222341.16
2153	4983297.08	5222339.85
2154	4983289.09	5222338.29
2155	4983287.04	5222337.77
2156	4983277.73	5222335.96
2157	4983267.71	5222333.94
2158	4983266.37	5222333.72
2159	4983259.54	5222332.53
2160	4983262.76	5222365.56
2161	4983264.38	5222372.59
2162	4983292.58	5222607.33
2163	4983306.65	5222718.38
2164	4983341.41	5223044.66
2165	4983350.47	5223111.48
2166	4983351.54	5223119.33
2167	4983376.57	5223247.96
2168	4983405.43	5223374.54
2169	4983417.95	5223435.06
2170	4983437.35	5223481.17
2171	4983457.88	5223509.84
2172	4983522.01	5223559.62
2173	4983543.83	5223575.45
2174	4983597.05	5223614.05
2175	4983611.65	5223646.27
2176	4983627.34	5223695.95
2177	4983623.50	5223777.09
2178	4983597.26	5223846.36
2179	4983637.67	5223938.91
2180	4983641.68	5223948.08
2181	4983649.67	5223966.39
2182	4983621.96	5223979.70
2183	4983604.85	5223987.92
2184	4983560.43	5224021.56
2185	4983569.10	5224125.32
2186	4983570.41	5224329.65
2187	4983570.44	5224330.24
2188	4983575.25	5224430.81
2189	4983590.97	5224700.46
2190	4983600.96	5224699.87
2191	4983601.81	5224710.90
2192	4983602.04	5224713.94
2193	4983602.03	5224713.94

2194	4983602.57	5224720.99
2195	4983592.61	5224721.91
2196	4983602.30	5224827.48
2197	4983604.37	5224936.32
2198	4983619.31	5225189.89
2199	4983629.30	5225189.30
2200	4983640.25	5225327.13
2201	4983630.29	5225328.03
2202	4983631.18	5225336.04
2203	4983633.11	5225353.47
2204	4983656.38	5225499.48
2205	4983674.32	5225581.06
2206	4983687.01	5225638.79
2207	4983705.74	5225721.80
2208	4983725.12	5225810.68
2209	4983743.25	5225929.70
2210	4983749.74	5225993.00
2211	4983751.33	5226010.20
2212	4983751.33	5226010.21
2213	4983755.03	5226073.67
2214	4983758.85	5226139.10
2215	4983779.24	5226799.15
2216	4983783.58	5226842.10
2217	4983788.28	5226995.09
2218	4983787.54	5227067.94
2219	4983794.80	5227302.95
2220	4983797.06	5227369.98
2221	4983798.83	5227430.52
2222	4983798.32	5227492.57
2223	4983787.72	5227593.71
2224	4983764.91	5227692.82
2225	4983730.22	5227788.42
2226	4983703.55	5227844.45
2227	4983675.49	5227898.11
2228	4983639.30	5227968.81
2229	4983605.92	5228045.66
2230	4983589.22	5228092.78
2231	4983574.98	5228140.71
2232	4983563.24	5228189.30
2233	4983554.03	5228238.44
2234	4983550.29	5228266.32
2235	4983547.40	5228287.84
2236	4983543.30	5228337.82
2237	4983541.81	5228387.79
2238	4983541.99	5228396.20
2239	4983542.17	5228404.04
2240	4983542.17	5228404.06
2241	4983542.17	5228404.23
2242	4983542.90	5228437.77
2243	4983546.60	5228487.63

2244	4983552.85	5228537.23
2245	4983573.02	5228635.14
2246	4983621.96	5228776.77
2247	4983655.24	5228845.66
2248	4983674.75	5228877.87
2249	4983687.75	5228870.32
2250	4983685.41	5228858.45
2251	4983705.03	5228854.58
2252	4983710.18	5228880.69
2253	4983690.56	5228884.55
2254	4983688.16	5228872.39
2255	4983675.78	5228879.58
2256	4983731.56	5228971.71
2257	4983739.18	5228983.78
2258	4983756.44	5228981.63
2259	4983764.18	5228977.24
2260	4983767.08	5228981.88
2261	4983791.45	5229019.52
2262	4983813.00	5229054.12
2263	4983832.74	5229085.82
2264	4983840.40	5229098.17
2265	4983845.73	5229107.05
2266	4983849.04	5229112.88
2267	4983848.99	5229112.94
2268	4983849.49	5229113.74
2269	4983846.84	5229115.63
2270	4983833.18	5229132.71
2271	4983840.71	5229144.65
2272	4983883.58	5229212.41
2273	4983916.03	5229252.78
2274	4983925.38	5229264.42
2275	4984011.81	5229421.36
2276	4984022.85	5229441.41
2277	4984042.14	5229488.03
2278	4984070.33	5229550.08
2279	4984115.87	5229698.50
2280	4984152.52	5229863.74
2281	4984172.36	5230002.27
2282	4984180.84	5230061.41
2283	4984230.99	5230147.97
2284	4984343.53	5230187.07
2285	4984362.68	5230180.43
2286	4984370.02	5230178.89
2287	4984371.19	5230177.64
2288	4984372.88	5230176.34
2289	4984375.35	5230176.93
2290	4984375.50	5230177.74
2291	4984386.37	5230175.46
2292	4984384.85	5230167.61
2293	4984404.50	5230163.83

2294	4984406.04	5230171.82
2295	4984423.85	5230169.56
2296	4984482.58	5230165.35
2297	4984514.66	5230165.41
2298	4984527.68	5230166.08
2299	4984545.65	5230167.01
2300	4984607.04	5230172.78
2301	4984668.26	5230184.33
2302	4984748.44	5230203.80
2303	4984744.53	5230219.60
2304	4984740.12	5230237.44
2305	4984734.28	5230261.07
2306	4984655.25	5230242.19
2307	4984598.47	5230231.76
2308	4984543.03	5230226.56
2309	4984519.95	5230226.80
2310	4984443.07	5230236.98
2311	4984438.82	5230237.54
2312	4984431.46	5230251.67
2313	4984421.70	5230254.60
2314	4984417.39	5230245.69
2315	4984401.95	5230248.76
2316	4984391.62	5230294.55
2317	4984391.03	5230319.05
2318	4984383.73	5230344.77
2319	4984356.36	5230405.56
2320	4984349.62	5230440.60
2321	4984355.01	5230470.47
2322	4984357.22	5230473.01
2323	4984356.72	5230475.05
2324	4984356.01	5230476.01
2325	4984358.79	5230491.45
2326	4984370.04	5230514.18
2327	4984405.64	5230566.59
2328	4984444.23	5230614.47
2329	4984493.40	5230674.46
2330	4984582.20	5230756.73
2331	4984679.06	5230829.34
2332	4984724.81	5230859.19
2333	4984771.89	5230886.86
2334	4984871.27	5230934.87
2335	4984895.86	5230943.99
2336	4984974.75	5230973.27
2337	4985031.12	5230989.97
2338	4985127.76	5231016.55
2339	4985186.93	5231035.25
2340	4985209.62	5231044.26
2341	4985244.39	5231058.07
2342	4985250.26	5231060.87
2343	4985289.52	5231079.60

2344	4985318.06	5231095.38
2345	4985333.26	5231103.79
2346	4985375.49	5231130.56
2347	4985382.41	5231135.55
2348	4985416.04	5231159.80
2349	4985418.12	5231161.50
2350	4985433.77	5231170.82
2351	4985434.34	5231174.74
2352	4985454.76	5231191.41
2353	4985491.53	5231225.29
2354	4985502.18	5231236.36
2355	4985508.04	5231240.08
2356	4985508.80	5231239.25
2357	4985509.48	5231238.52
2358	4985510.15	5231237.79
2359	4985513.52	5231234.10
2360	4985514.21	5231233.35
2361	4985514.87	5231232.64
2362	4985516.17	5231231.18
2363	4985516.86	5231230.41
2364	4985522.93	5231223.76
2365	4985526.99	5231219.33
2366	4985545.10	5231235.94
2367	4985541.06	5231240.34
2368	4985540.44	5231241.01
2369	4985537.17	5231244.68
2370	4985536.52	5231245.42
2371	4985535.87	5231246.17
2372	4985533.23	5231249.18
2373	4985532.53	5231249.98
2374	4985531.17	5231251.46
2375	4985530.65	5231252.05
2376	4985529.97	5231252.92
2377	4985528.88	5231254.06
2378	4985527.11	5231255.50
2379	4985526.40	5231256.10
2380	4985525.83	5231256.60
2381	4985528.42	5231259.29
2382	4985561.05	5231297.53
2383	4985591.17	5231337.43
2384	4985610.73	5231372.25
2385	4985641.59	5231424.08
2386	4985664.10	5231468.71
2387	4985672.48	5231488.15
2388	4985683.90	5231514.62
2389	4985700.92	5231561.63
2390	4985715.09	5231609.57
2391	4985726.36	5231658.27
2392	4985734.70	5231707.56
2393	4985740.08	5231757.27

2394	4985742.48	5231807.20
2395	4985741.88	5231857.19
2396	4985734.64	5231928.09
2397	4985731.73	5231956.62
2398	4985731.14	5231959.47
2399	4985731.18	5231959.48
2400	4985730.46	5231963.17
2401	4985722.22	5232005.69
2402	4985706.46	5232065.71
2403	4985688.90	5232123.67
2404	4985682.09	5232146.28
2405	4985681.80	5232147.27
2406	4985676.63	5232164.43
2407	4985671.75	5232180.64
2408	4985671.50	5232181.52
2409	4985666.68	5232198.64
2410	4985661.85	5232215.76
2411	4985661.86	5232215.76
2412	4985661.10	5232218.43
2413	4985657.51	5232232.94
2414	4985653.22	5232250.29
2415	4985648.83	5232267.99
2416	4985646.78	5232276.28
2417	4985644.72	5232286.09
2418	4985640.82	5232304.60
2419	4985637.71	5232319.39
2420	4985636.99	5232323.45
2421	4985636.66	5232325.31
2422	4985636.63	5232325.51
2423	4985628.99	5232368.63
2424	4985621.96	5232418.12
2425	4985619.80	5232438.27
2426	4985619.70	5232439.24
2427	4985617.62	5232458.55
2428	4985616.60	5232467.84
2429	4985615.89	5232477.84
2430	4985615.74	5232480.03
2431	4985612.99	5232517.70
2432	4985611.05	5232567.67
2433	4985610.82	5232617.66
2434	4985612.29	5232667.64
2435	4985615.47	5232717.53
2436	4985619.61	5232759.74
2437	4985620.34	5232767.29
2438	4985626.92	5232816.86
2439	4985635.18	5232866.17
2440	4985645.12	5232915.17
2441	4985647.36	5232924.58
2442	4985656.72	5232963.80
2443	4985659.65	5232974.45

2444	4985669.97	5233012.01
2445	4985672.24	5233019.27
2446	4985684.87	5233059.74
2447	4985685.18	5233060.63
2448	4985698.48	5233098.64
2449	4985701.38	5233106.93
2450	4985705.65	5233117.85
2451	4985711.96	5233134.15
2452	4985711.60	5233135.47
2453	4985711.57	5233135.60
2454	4985713.15	5233137.22
2455	4985719.49	5233153.53
2456	4985739.18	5233199.49
2457	4985762.01	5233247.82
2458	4985869.45	5233418.98
2459	4985892.99	5233450.99
2460	4985908.34	5233468.40
2461	4985908.16	5233471.62
2462	4985997.94	5233593.72
2463	4986405.12	5234084.24
2464	4986405.11	5234084.24
2465	4986419.53	5234101.60
2466	4986426.34	5234101.98
2467	4986448.77	5234129.01
2468	4986444.23	5234131.36
2469	4986462.14	5234152.93
2470	4986509.49	5234196.03
2471	4986552.59	5234240.02
2472	4986618.48	5234321.81
2473	4986675.30	5234392.65
2474	4986712.82	5234441.22
2475	4986837.44	5234616.58
2476	4987002.31	5234806.62
2477	4987030.89	5234840.91
2478	4987068.79	5234879.93
2479	4987087.06	5234900.71
2480	4987087.25	5234900.92
2481	4987090.13	5234904.19
2482	4987128.68	5234948.03
2483	4987160.66	5234984.39
2484	4987168.35	5234994.11
2485	4987203.72	5235038.78
2486	4987209.72	5235045.66
2487	4987245.90	5235087.15
2488	4987294.64	5235140.50
2489	4987301.67	5235148.94
2490	4987357.37	5235215.88
2491	4987420.42	5235291.67
2492	4987421.39	5235292.83
2493	4987497.71	5235372.56

2494	4987520.31	5235396.17
2495	4987599.09	5235466.27
2496	4987619.75	5235484.63
2497	4987626.50	5235476.69
2498	4987627.78	5235474.74
2499	4987630.97	5235469.86
2500	4987635.15	5235469.71
2501	4987638.68	5235465.41
2502	4987641.04	5235459.42
2503	4987641.79	5235455.06
2504	4987642.01	5235453.77
2505	4987642.94	5235443.67
2506	4987644.79	5235435.69
2507	4987644.45	5235423.49
2508	4987640.34	5235410.07
2509	4987635.30	5235397.96
2510	4987625.05	5235382.05
2511	4987616.18	5235369.64
2512	4987603.73	5235359.03
2513	4987602.01	5235356.60
2514	4987598.70	5235351.96
2515	4987569.63	5235318.01
2516	4987557.41	5235302.91
2517	4987548.72	5235292.58
2518	4987525.63	5235267.37
2519	4987520.51	5235261.78
2520	4987527.61	5235255.63
2521	4987542.31	5235242.89
2522	4987591.11	5235298.56
2523	4987608.78	5235316.36
2524	4987638.37	5235346.17
2525	4987659.48	5235365.26
2526	4987670.76	5235376.96
2527	4987674.13	5235380.46
2528	4987683.16	5235392.87
2529	4987692.07	5235413.33
2530	4987695.83	5235426.59
2531	4987697.19	5235442.42
2532	4987696.43	5235457.56
2533	4987693.29	5235472.10
2534	4987688.95	5235483.21
2535	4987680.89	5235496.47
2536	4987677.51	5235498.20
2537	4987675.54	5235501.46
2538	4987670.22	5235511.56
2539	4987667.04	5235515.56
2540	4987661.84	5235522.07
2541	4987698.19	5235554.43
2542	4987725.04	5235575.87
2543	4987800.65	5235636.23

2544	4988019.00	5235792.34
2545	4988047.06	5235769.04
2546	4988069.06	5235791.52
2547	4988080.91	5235803.63
2548	4988087.06	5235809.91
2549	4988070.30	5235829.95
2550	4988137.71	5235881.33
2551	4988189.40	5235925.58
2552	4988224.02	5235960.64
2553	4988224.02	5235960.65
2554	4988305.43	5236043.12
2555	4988382.04	5236141.19
2556	4988402.45	5236174.21
2557	4988447.46	5236247.05
2558	4988478.50	5236312.36
2559	4988500.88	5236359.45
2560	4988541.68	5236477.01
2561	4988552.25	5236520.61
2562	4988573.06	5236606.49
2563	4988588.26	5236669.29
2564	4988588.28	5236669.30
2565	4988625.11	5236821.24
2566	4988661.93	5236973.15
2567	4988671.60	5237013.05
2568	4988704.46	5237151.12
2569	4988724.67	5237236.02
2570	4988737.66	5237280.49
2571	4988751.75	5237333.60
2572	4988767.59	5237400.13
2573	4988788.66	5237488.67
2574	4988797.70	5237526.65
2575	4988819.63	5237618.77
2576	4988829.03	5237658.29
2577	4988844.29	5237722.41
2578	4988852.52	5237713.77
2579	4988860.80	5237748.57
2580	4988852.58	5237757.21
2581	4988863.39	5237802.63
2582	4988863.39	5237802.64
2583	4988887.99	5237905.99
2584	4988890.89	5237918.14
2585	4988891.92	5237921.80
2586	4988896.62	5237938.52
2587	4988899.61	5237945.40
2588	4988909.42	5237967.92
2589	4988930.06	5238025.55
2590	4988930.08	5238025.59
2591	4988959.62	5238108.04
2592	4988972.55	5238144.11
2593	4989044.36	5238187.89

2594	4989036.86	5238209.26
2595	4989021.95	5238251.75
2596	4989002.31	5238244.22
2597	4988967.47	5238234.88
2598	4988986.69	5238327.57
2599	4988991.59	5238326.56
2600	4988998.79	5238358.03
2601	4989014.17	5238425.23
2602	4989018.07	5238442.27
2603	4989028.10	5238489.88
2604	4989036.04	5238527.63
2605	4989039.60	5238550.98
2606	4989047.97	5238605.89
2607	4989047.99	5238605.90
2608	4989052.13	5238633.07
2609	4989052.11	5238633.06
2610	4989053.53	5238642.42
2611	4989053.55	5238642.35
2612	4989057.68	5238669.40
2613	4989060.52	5238684.72
2614	4989081.00	5238795.13
2615	4989103.45	5238883.78
2616	4989094.81	5238934.52
2617	4989094.18	5238935.63
2618	4989083.56	5238954.24
2619	4989081.66	5238957.95
2620	4989078.88	5238963.42
2621	4989070.46	5238980.39
2622	4989065.08	5239008.50
2623	4989067.04	5239009.47
2624	4989071.52	5239011.70
2625	4989076.03	5239013.98
2626	4989077.10	5239013.08
2627	4989078.97	5239010.62
2628	4989086.10	5239014.25
2629	4989084.41	5239017.57
2630	4989085.22	5239018.05
2631	4989093.67	5239023.36
2632	4989098.09	5239025.56
2633	4989102.60	5239027.68
2634	4989107.16	5239029.92
2635	4989110.49	5239031.69
2636	4989111.64	5239032.31
2637	4989116.10	5239034.72
2638	4989120.50	5239037.15
2639	4989124.97	5239039.48
2640	4989129.46	5239041.92
2641	4989133.78	5239044.41
2642	4989133.88	5239044.47
2643	4989136.77	5239046.16

2644	4989138.24	5239047.03
2645	4989142.61	5239049.58
2646	4989146.96	5239052.22
2647	4989151.28	5239054.87
2648	4989155.48	5239057.49
2649	4989155.58	5239057.55
2650	4989159.67	5239060.53
2651	4989170.37	5239068.04
2652	4989161.50	5239081.53
2653	4989150.47	5239074.97
2654	4989146.23	5239072.49
2655	4989146.08	5239072.40
2656	4989142.03	5239069.81
2657	4989137.82	5239067.43
2658	4989133.52	5239065.04
2659	4989129.21	5239062.66
2660	4989127.75	5239061.86
2661	4989126.20	5239061.02
2662	4989124.90	5239060.32
2663	4989124.83	5239060.28
2664	4989120.58	5239058.06
2665	4989116.20	5239055.82
2666	4989111.84	5239053.55
2667	4989107.47	5239051.34
2668	4989103.08	5239049.15
2669	4989101.96	5239048.59
2670	4989098.61	5239046.95
2671	4989094.13	5239044.70
2672	4989089.67	5239042.46
2673	4989085.21	5239040.28
2674	4989080.71	5239038.12
2675	4989076.21	5239035.97
2676	4989071.66	5239033.83
2677	4989067.17	5239031.59
2678	4989063.01	5239029.56
2679	4989062.86	5239036.94
2680	4989063.92	5239037.85
2681	4989061.39	5239070.57
2682	4989059.60	5239110.27
2683	4989058.14	5239133.15
2684	4989053.05	5239200.19
2685	4989047.03	5239252.93
2686	4989052.45	5239300.53
2687	4989050.37	5239315.67
2688	4989047.19	5239342.66
2689	4989039.77	5239407.54
2690	4989030.56	5239444.68
2691	4989022.34	5239469.82
2692	4989021.71	5239470.25
2693	4989008.23	5239549.10

2694	4988994.53	5239596.66
2695	4988972.45	5239662.29
2696	4988909.09	5239832.65
2697	4988903.51	5239849.95
2698	4988902.47	5239854.49
2699	4988900.60	5239859.56
2700	4988897.58	5239867.23
2701	4988893.39	5239874.70
2702	4988862.07	5239951.97
2703	4988831.58	5240020.87
2704	4988797.99	5240090.94
2705	4988787.16	5240111.88
2706	4988772.27	5240147.20
2707	4988733.77	5240216.36
2708	4988722.27	5240241.86
2709	4988691.85	5240310.60
2710	4988668.08	5240352.58
2711	4988627.33	5240398.67
2712	4988607.83	5240413.12
2713	4988606.41	5240414.53
2714	4988460.62	5240633.73
2715	4988460.61	5240633.74
2716	4988373.99	5240763.97
2717	4988330.90	5240828.74
2718	4988252.22	5240947.04
2719	4988235.66	5240971.95
2720	4988147.35	5241104.80
2721	4988154.51	5241109.57
2722	4988093.89	5241204.59
2723	4988010.47	5241326.11
2724	4987988.64	5241363.76
2725	4987881.47	5241548.91
2726	4987868.38	5241571.52
2727	4987849.45	5241600.31
2728	4987819.03	5241646.60
2729	4987816.56	5241650.40
2730	4987816.55	5241650.40
2731	4987783.83	5241700.55
2732	4987757.53	5241740.85
2733	4987713.50	5241808.87
2734	4987703.28	5241824.65
2735	4987646.73	5241910.10
2736	4987655.15	5241915.51
2737	4987649.29	5241924.35
2738	4987646.52	5241928.12
2739	4987643.71	5241931.93
2740	4987635.28	5241926.51
2741	4987574.44	5242009.04
2742	4987508.11	5242100.42
2743	4987503.97	5242106.59

2744	4987468.48	5242159.63
2745	4987445.30	5242194.26
2746	4987438.44	5242190.02
2747	4987408.03	5242239.21
2748	4987471.76	5242282.46
2749	4987509.89	5242310.50
2750	4987537.30	5242330.80
2751	4987572.06	5242356.59
2752	4987593.66	5242374.55
2753	4987605.15	5242381.68
2754	4987610.03	5242384.70
2755	4987634.85	5242403.31
2756	4987665.29	5242423.36
2757	4987686.37	5242436.49
2758	4987688.26	5242437.68
2759	4987695.85	5242442.40
2760	4987683.03	5242467.07
2761	4987673.35	5242461.88
2762	4987671.37	5242460.82
2763	4987666.52	5242458.22
2764	4987642.38	5242443.44
2765	4987637.65	5242440.40
2766	4987604.92	5242418.30
2767	4987601.70	5242414.48
2768	4987589.01	5242407.82
2769	4987580.50	5242401.56
2770	4987573.80	5242397.22
2771	4987567.09	5242393.82
2772	4987550.36	5242385.51
2773	4987518.63	5242367.94
2774	4987502.76	5242359.32
2775	4987490.64	5242352.37
2776	4987485.77	5242349.63
2777	4987420.75	5242313.10
2778	4987413.50	5242310.80
2779	4987377.07	5242289.02
2780	4987288.51	5242424.57
2781	4987231.31	5242522.59
2782	4987217.35	5242550.40
2783	4987184.30	5242626.08
2784	4987158.36	5242698.68
2785	4987135.91	5242778.37
2786	4987127.32	5242821.48
2787	4987130.52	5242821.24
2788	4987130.91	5242826.22
2789	4987126.31	5242826.58
2790	4987116.62	5242875.19
2791	4987108.65	5242937.48
2792	4987103.93	5243020.24
2793	4987104.27	5243038.80

2794	4987109.82	5243068.57
2795	4987110.19	5243088.48
2796	4987105.88	5243140.20
2797	4987104.50	5243274.95
2798	4987103.86	5243326.69
2799	4987102.45	5243386.16
2800	4987100.27	5243452.00
2801	4987098.58	5243491.43
2802	4987101.77	5243491.43
2803	4987101.71	5243506.55
2804	4987097.93	5243506.55
2805	4987097.63	5243513.72
2806	4987108.53	5243534.84
2807	4987127.95	5243658.90
2808	4987131.31	5243719.75
2809	4987131.94	5243731.08
2810	4987108.10	5243744.94
2811	4987098.65	5243770.13
2812	4987102.32	5243809.49
2813	4987113.15	5243810.02
2814	4987113.99	5243824.79
2815	4987119.91	5243824.57
2816	4987136.83	5243835.19
2817	4987137.42	5243850.12
2818	4987122.27	5243886.15
2819	4987117.49	5243886.30
2820	4987117.56	5243887.46
2821	4987121.85	5243963.60
2822	4987118.01	5243963.41
2823	4987119.34	5243974.88
2824	4987133.84	5244084.20
2825	4987142.84	5244166.26
2826	4987149.88	5244273.16
2827	4987150.16	5244372.15
2828	4987146.90	5244484.10
2829	4987142.46	5244532.13
2830	4987135.96	5244602.54
2831	4987106.46	5244860.29
2832	4987105.03	5244872.81
2833	4987103.13	5244888.92
2834	4987065.65	5245185.79
2835	4987064.56	5245196.49
2836	4987074.51	5245197.51
2837	4987073.62	5245206.26
2838	4987071.46	5245227.49
2839	4987061.51	5245226.48
2840	4987059.07	5245250.38
2841	4987047.07	5245368.27
2842	4987032.12	5245465.30
2843	4987025.93	5245519.38

2844	4987023.37	5245541.73
2845	4987022.79	5245546.76
2846	4987032.69	5245548.23
2847	4987030.41	5245568.11
2848	4987020.52	5245566.64
2849	4987018.14	5245587.35
2850	4987007.93	5245712.08
2851	4987005.36	5245743.47
2852	4987004.12	5245769.81
2853	4986999.72	5245863.81
2854	4986998.32	5245929.13
2855	4987001.88	5245929.17
2856	4987008.32	5245929.25
2857	4987007.95	5245946.42
2858	4987007.89	5245949.24
2859	4986997.89	5245949.13
2860	4986992.73	5246190.02
2861	4987002.74	5246190.02
2862	4987002.31	5246210.02
2863	4986992.31	5246210.02
2864	4986990.69	5246285.52
2865	4986982.54	5246665.88
2866	4986976.83	5246932.75
2867	4986978.48	5246974.78
2868	4987033.83	5246976.16
2869	4987090.89	5246980.54
2870	4987135.30	5246984.62
2871	4987163.07	5246986.87
2872	4987210.79	5246991.77
2873	4987226.13	5246990.72
2874	4987260.90	5246994.07
2875	4987262.40	5246996.76
2876	4987335.71	5246997.86
2877	4987335.56	5247023.75
2878	4987255.84	5247022.90
2879	4987224.72	5247025.95
2880	4987224.25	5247026.00
2881	4987210.40	5247023.99
2882	4987200.88	5247023.79
2883	4987130.42	5247028.19
2884	4987088.89	5247030.49
2885	4987062.86	5247030.79
2886	4987029.71	5247031.17
2887	4986980.68	5247031.06
2888	4986985.69	5247158.62
2889	4986979.76	5247202.30
2890	4986979.58	5247210.85
2891	4986976.62	5247350.33
2892	4986976.37	5247462.98
2893	4986985.80	5247690.73

2894	4986984.87	5247762.33
2895	4986984.32	5247804.37
2896	4986984.29	5247806.47
2897	4986983.98	5247820.87
2898	4986982.43	5247893.99
2899	4986981.35	5247944.80
2900	4986991.35	5247945.01
2901	4986990.93	5247965.00
2902	4986980.93	5247964.79
2903	4986980.90	5247966.20
2904	4986976.81	5248159.10
2905	4986972.67	5248290.04
2906	4986963.55	5248384.12
2907	4986960.65	5248414.04
2908	4986945.28	5248546.86
2909	4986923.14	5248666.71
2910	4986911.81	5248745.50
2911	4986901.70	5248804.81
2912	4986887.79	5248893.71
2913	4986933.45	5248902.31
2914	4986935.90	5248974.98
2915	4986936.13	5248981.75
2916	4986883.61	5249022.92
2917	4986872.08	5249069.88
2918	4986850.47	5249157.88
2919	4986824.87	5249262.19
2920	4986822.72	5249274.19
2921	4986791.64	5249468.24
2922	4986787.84	5249491.99
2923	4986786.20	5249502.18
2924	4986771.14	5249596.19
2925	4986758.99	5249672.04
2926	4986744.54	5249774.53
2927	4986743.54	5249784.10
2928	4986799.47	5249794.45
2929	4986832.70	5249801.49
2930	4986883.48	5249814.41
2931	4986925.85	5249825.20
2932	4986947.03	5249830.68
2933	4986964.15	5249832.41
2934	4986967.79	5249833.11
2935	4986994.80	5249838.28
2936	4987061.99	5249852.08
2937	4987060.49	5249879.14
2938	4986993.72	5249869.51
2939	4986972.47	5249867.08
2940	4986962.45	5249865.51
2941	4986939.16	5249861.85
2942	4986908.97	5249860.00
2943	4986873.71	5249858.00

2944	4986818.55	5249853.63
2945	4986737.37	5249842.56
2946	4986733.69	5249877.46
2947	4986724.34	5249972.44
2948	4986729.32	5249972.93
2949	4986728.32	5249983.04
2950	4986673.44	5249978.58
2951	4986632.30	5249986.85
1	4986603.84	5249984.50